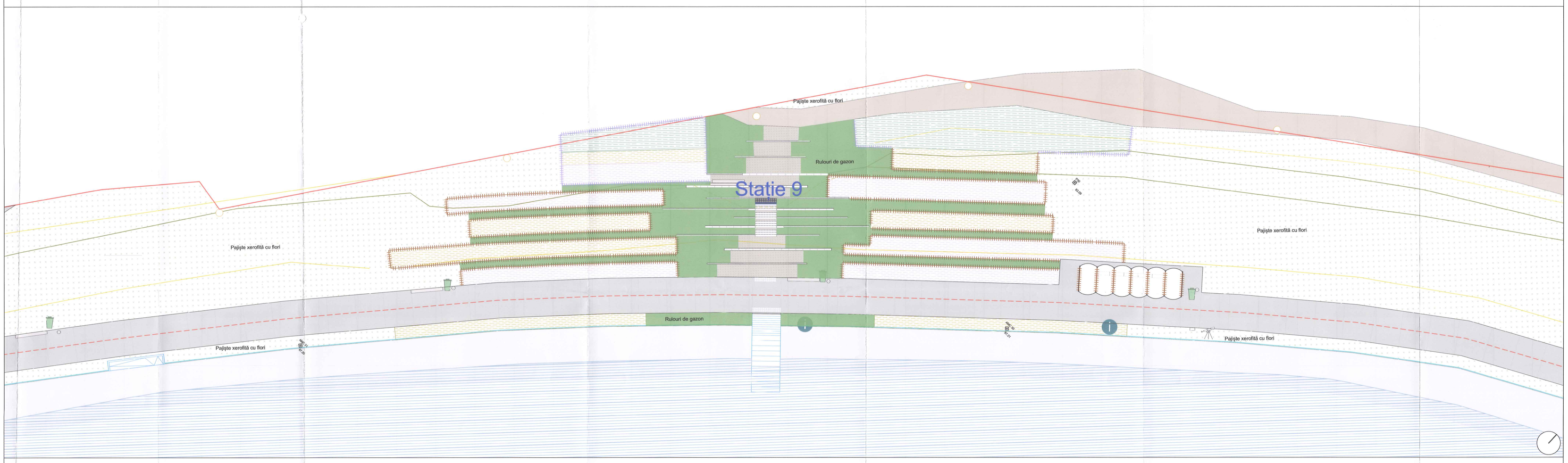

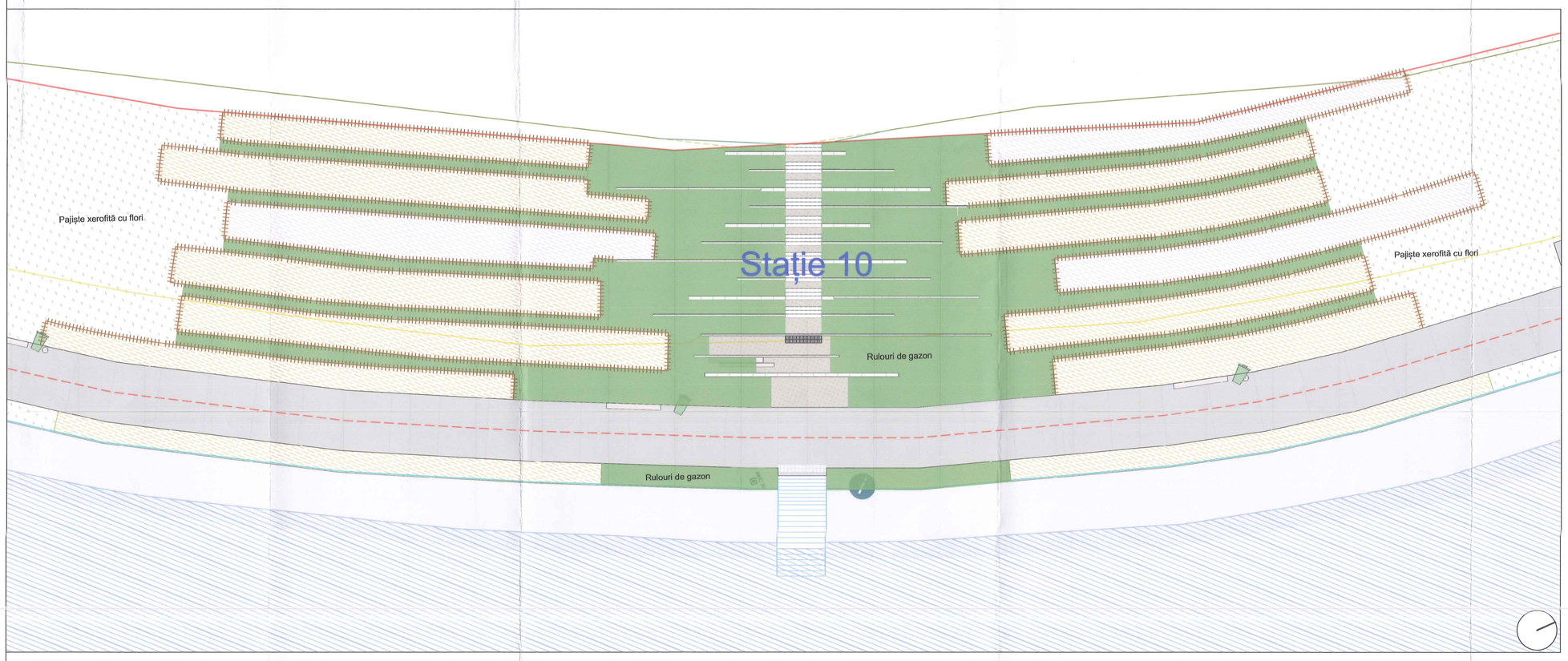

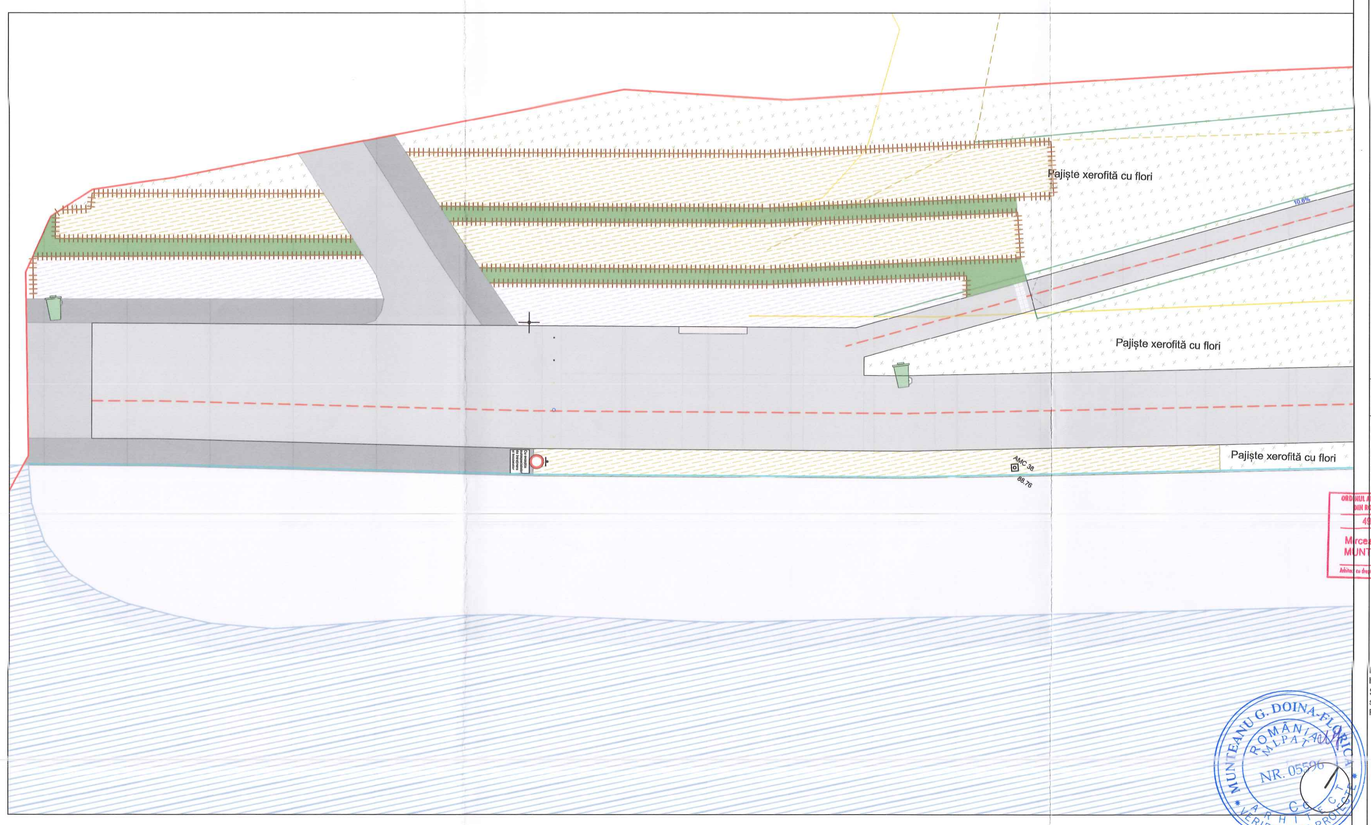

Legendă

- Limită de intervenţie obiect 1/ obiect 2
- Limită obiective/ tronsoane
- Zone detaliere subobiective
- Limite cadastrale

Elemente existente

- Pentru existent
- Cotă teren natural
- Stâlp de iluminat existent
- Linie existentă taluz sus/jos
- Linie păstrată taluz sus/jos
- Zid de sprijin existent păstrat
- Zid de sprijin existent desfiinţat
- Aparatura de măsură şi control al barajului
- Cămine existente

Elemente propuse

- Cotă teren amenajat
- Linie propusă taluz sus/jos
- Axe stâlpi
- Suprafaţă apă
- Suprafeţe agregate legate
- Suprafeţe beton decaviat
- Suprafeţe nisip
- Plată velo
- Rampă de conexiune ponton
- Ponton
- Suprafeţe de joc - baschet
- Suprafaţă alee cu acces carosabil
- Suprafeţe asfalt
- Suprafeţe parcări
- Construcţii propuse
- Rigolă
- Treaptă/ treapta racord
- Gradenă
- Parapet
- Indicator
- Cişmea
- Coş de gunoi
- Bancă cu spătar
- Bancă
- Telescop
- Punct de informare
- Masă ping pong
- Masă pionie
- Instalaţie cu vapori de apă
- Radiel bicicliste
- Indicatoare pietonale
- Treţie spre lac
- Fântână arteziană
- Coloane de demontabile restricţionare acces auto
- Ahlament de stâlpişori
- Coloane retractabile restricţionare acces auto
- Bolarzi blocare acces auto
- Racord pentru toaletă publică automată
- Zona de racord cu Parcul Crăiţei - nu face obiectul prezentei documentaţii
- Marcaje podotactile de atenţionare
- Dale podotactile de atenţionare
- Cărţin de victiere propus
- Bordură de cauciuc
- Scafă

Sisteme de împrejmuire pentru taluzuri
distanţa între ţăruşi - 150x150 cm

Sisteme de împrejmuire pentru plan orizontal
distanţa între ţăruşi - 50x50 cm

Separator gazon

Suprafeţe cu mulch

Gazon de agrement multifuncţional (rulou)

Gazon de agrement multifuncţional (hidroînsămânţare)

Gazon cu flori

Pajişte xerofită cu flori

Beneficiar:
SECTORUL 6 AL MUNICIPIULUI BUCUREŞTI

Proiectant general, arhitectură, peisaj, amenajări exterioare:
METAPOLIS Architects
Av. de la Chapelle 43, 1210 Bruxelles, Belgia, BE 0674856516
Str. Al. Macedonski 17, Cluj-Napoca, Romania, RO 43871229
www.cretapolis.eu
Proiectat: arhitect, urbanist Mircea Munteanu
arhitect Cristian Panaite
arhitect Diana Sava
arhitect Mihai Sorn
arhitect Laura Dinu
arhitect Ştefan Mirică
arhitect Ioana Afloarei
arhitect David Muhecan

MIRCEA-CĂLIN MUNTEANU
Arhitect
4923
Data la care s-a semnat documentul: 15.01.2024

Subproiectant specialitate peisaj:
Studio de peisaj ANA HORHAT
Str. Ecaterina Varga 8, ap. 8, Cluj, Romania
www.anahorhat.com
Proiectat: arhitect peisagist Ana Horhat
arhitect Ivona Sivirdă
Inginer peisagist Claudia Uglea
Inginer peisagist Felicia Radovan

Proiectant specialitatii reţele edilitare, inginerie, construcţii hidrotehnice:
SC PRODECO Arhitectura si Ingineria SRL
Str. Emil Racovita nr. 38/1, Cluj Napoca
Proiectanţi ingineria: Ing. Rareş Oargă
Ing. Cristi Termure
Ing. Adrian V. Climpan
Ing. Luca Cergă
Ing. Valentin Leach
Ing. Alexandru Fincu
Ing. Denisa Roşţ
Ing. Sergiu Sofronie
Ing. Lucian Lăbăsan
Ing. Ciprian Farcaş

Aqua Design SRL
Str. Lunii, nr. 19C, Cluj Napoca
Proiectanţi: Ing. Ruxandra Dracea
Ing. Porutiu Victor

MUNTEANU GH. DOINA-FLORICA
ROMÂNIA
ALPA
NR. 1303
BI, DI, E, T
ARHITECT
VERIFICATOR PROIECTE

MUNTEANU G. DOINA-FLORICA
ROMÂNIA
ALPA
NR. 15526
ARHITECT
VERIFICATOR PROIECTE

taculmoni@metapolis.eu

Obiectivul: Parcul Lacul Morii, parte din proiectul: "Regenerare urbană zona Lacul Morii din Sectorul 6 al Municipiului Bucureşti". Desfiinţare construcţii, reconformare spaţiului, consolidare, amenajare peisagistică, amenajare drum ocazional carosabil, circulaţii auto şi pietonale, amenajare spaţii de recreere, culturale, educative, sport şi comerţ şi organizare executare lucrări

© Acest document este proprietatea echipei de proiectare a Parcului Lacul Morii şi nu poate fi folosit, transmis sau reprodus, total sau parţial, fără autorizaţie expresă şi fără referirea la instituţia în cadrul căreia acesta a fost elaborat. Versiunea tipărită este valabilă numai în semnătură şi ştampilă în original.

Planşa:
Obiect 1 - Amenajare Parc Liniar Lacul Morii
Detalii materiale auxiliare şi zonificare suprafeţe înierbate

Faza:	Pl. nr.	Data:	Scara:
DTAC, PT	VEG42	15/01/2024	1:200