



Beneficiar: PRIMĂRIA SECTORULUI 6, BUCUREȘTI


MODERNIZARE SISTEM RUTIER ALEI FĂRĂ DENUMIRE, ÎNTRE
BLOCURI ÎN ZONA 4 - Str. ORȘOVA - Sos. VIRTUȚII -
Bd. UVERTURII - Str. DREPTĂȚII.

ANEXA

LA H.C.L. SECTOR 6 NR. 293/28.11.2019

STUDIU DE FEZABILITATE

VOLUM I. PIESE SCRISE



Proiectant General: S.C. TOTAL ROAD S.R.L.

S.C. TOTAL ROAD S.R.L. Bucuresti, Str. Nucsoara, nr. 1, bl. 13, sc.3, ap. 115, sector 6.

TOTAL
ROAD

Telefon, Fax : 0724.715.501/031/100.98.10;
E-mail : office@totalroad.ro
Registrul Comertului : J40/15081/2005
Cod unic de inregistrare: 17918608
Cont deschis la BCR sucursala Tunari: RO77 RNCB0286001161920001

PRESEDINTE DE SEDINTA



- OCTOMBRIE 2019 -

Beneficiar:

SECTORUL 6 AL PRIMĂRIEI MUNICIPIULUI BUCUREȘTI

Elaborat:

S.C. TOTAL ROAD S.R.L.

LISTA DE SEMNĂTURI

ELABORATOR GENERAL: S.C. TOTAL ROAD S.R.L.

Director General

Manager Proiect

ELABORATORI DE SPECIALITATE – S.C. TOTAL ROAD S.R.L.

Departamentul Economic:

Departamentul Tehnic:

Drumuri si Poduri

Studii si alte documentatii:

Studii geotehnice

Studii topografice

CUPRINSUL VOLUMULUI

A. PIESE SCRISE

Foaie de capăt

LISTA DE SEMNĂTURI	1
STUDIUL DE FEZABILITATE	4
1. DATE GENERALE	4
1. DENUMIREA OBIECTIVULUI DE INVESTIȚII	4
2. ORDONATOR PRINCIPAL DE CREDITE/INVESTITOR	4
3. ORDONATOR DE CREDITE (SECUNDAR/TERȚIAR)	4
4. BENEFICIARUL INVESTIȚIEI	4
5. ELABORATORUL STUDIULUI DE FEZABILITATE	4
2. SITUAȚIA EXISTENTA SI NECESITATEA REALIZĂRII OBIECTIVULUI / PROIECTULUI DE INVESTIȚII	5
2.1 CONCLUZIILE STUDIULUI DE PREFEZABILITATE (IN CAZUL IN CARE A FOST ELABORAT IN PREALABIL) PRIVIND SITUAȚIA ACTUALĂ, NECESITATEA SI OPORTUNITATEA PROMOVĂRII OBIECTIVULUI DE INVESTIȚII SI SCENARIILE/OPTIUNILE TEHNICO-ECONOMICE IDENTIFICATE SI PROPUSE SPRE ANALIZĂ	6
2.2 PREZENTAREA CONTEXTULUI: POLITICI, STRATEGII, LEGISLAȚIE, ACORDURI RELEVANTE, STRUCTURI INSTITUTIONALE SI FINANCIARE	6
2.3 ANALIZA SITUAȚIEI EXISTENTE SI IDENTIFICAREA DEFICIENTELOR	6
2.4 ANALIZA CERERII DE BUNURI SI SERVICII, INCLUSIV PROGNOZE PE TERMEN MEDIU SI LUNG PRIVIND EVOLUȚIA CERERII, IN SCOPUL JUSTIFICĂRII NECESITĂȚII OBIECTIVULUI DE INVESTIȚII	116
2.5 OBIECTIVE PRECONIZATE A FI ATINSE PRIN REALIZAREA INVESTIȚIEI PUBLICE	117
3. IDENTIFICAREA, PROPUNEREA SI PREZENTAREA A MINIMUM DOUA SCENARIILUI/OPTIUNI TEHNICO-ECONOMICE PENTRU REALIZAREA OBIECTIVULUI DE INVESTIȚII	119
3.1 PARTICULARITĂȚI ALE AMPLASAMENTULUI	125
3.2 DESCRIEREA DIN PUNCT DE VEDERE TEHNIC, CONSTRUCTIV, FUNCȚIONAL-ARHITECTURAL ȘI TEHNOLOGIC	134
3.2.1. CATEGORIA DE IMPORTANȚĂ	135
3.3 COSTURILE ESTIMATIVE ALE INVESTIȚIEI	137
3.4 STUDII DE SPECIALITATE	138
3.4.1 Studii topografice cuprinzând planuri topografice cu amplasamentele reperelor, liste cu reperi în sistem de referință național	138
3.4.2. Studiu geotehnic	143
3.5 GRAFICE ORIENTATIVE DE REALIZARE A INVESTIȚIEI	145
4. ANALIZA FIECĂRIU/FIECĂREI SCENARIU/OPTIUNI TEHNICO – ECONOMIC(E) PROPUSE	146
4.0.1 Traseul în plan orizontal, profilul longitudinal și profilul transversal	146
4.0.2 Spațiu verde	152
4.0.3 Lucrări pentru colectarea, scurgerea și evacuarea apelor pluviale	152
4.0.4 Intersecții	153
4.0.5 Accese pentru persoane cu dizabilități	153
4.0.6 Semnalizare rutieră	153
4.1 PREZENTAREA CADRULUI DE ANALIZĂ, INCLUSIV SPECIFICAREA PERIOADEI DE REFERINȚĂ SI PREZENTAREA SCENARIULUI DE REFERINȚĂ	155
4.2 ANALIZA VULNERABILITĂȚILOR CAUZATE DE FACTORI DE RISC, ANTROPICI SI NATURALI, INCLUSIV DE SCHIMBĂRI CLIMATICE, CE POT AFECTA INVESTIȚIA	156
4.3 SITUAȚIA UTILITĂȚILOR SI ANALIZA DE CONSUM	156
4.4 SUSTENABILITATEA REALIZĂRII OBIECTIVULUI DE INVESTIȚII	157

4.5 ANALIZA CERERII DE BUNURI SI SERVICII, CARE JUSTIFICA DIMENSIONAREA OBIECTIVULUI DE INVESTITII.....	158
4.6 ANALIZA FINANCIARA, INCLUSIV CALCULAREA INDICATORILOR DE PERFORMANTA FINANCIARA: FLUX CUMULAT, VALOAREA ACTUALA NETA, RATA INTERNA DE RENTABILITATE, SUSTENABILITATEA FINANCIARA	158
4.7 ANALIZA ECONOMICA ³), INCLUSIV CALCULAREA INDICATORILOR DE PERFORMANTA ECONOMICA: VALOAREA ACTUALIZATA NETA, RATA INTERNA DE RENTABILITATE SI RAPORTUL COST-BENEFICIU SAU, DUPA CAZ, ANALIZA COST-EFICACITATE	166
4.8 ANALIZA DE SENZITIVITATE	166
4.9 ANALIZA DE RISCURI, MASURI DE PREVENIRE/DIMINUARE A RISCURILOR	167
5. SCENARIUL/OPTIUNEA TEHNICO-ECONOMIC(A) OPTIM(A), RECOMANDAT(A)	168
5.1 COMPARATIA SCENARIILOR/OPTIUNILOR PROPUSE, DIN PUNCT DE VEDERE TEHNIC, ECONOMIC, FINANCIAR, AL SUSTENABILITATII SI RISCURILOR	168
5.2 SELECTAREA SI JUSTIFICAREA SCENARIULUI/OPTIUNII OPTIM(E) RECOMANDATE	169
5.3 DESCRIEREA SCENARIULUI/OPTIUNII OPTIM(E) RECOMANDAT(E).....	169
5.4 PRINCIPALII INDICATORI TEHNICO-ECONOMICI AFERENTI OBIECTIVULUI DE INVESTITII.....	171
5.5 PREZENTAREA MODULUI IN CARE SE ASIGURA CONFORMAREA CU REGLEMENTARILE SPECIFICE FUNCTIUNII PRECONIZATE DIN PUNCTUL DE VEDERE AL ASIGURARII TUTUROR CERINTELOR FUNDAMENTALE APLICABILE CONSTRUCTIEI, CONFORM GRADULUI DE DETALIERE AL PROPUNERILOR TEHNICE	172
5.6 NOMINALIZAREA SURSELOR DE FINANTARE A INVESTITIEI PUBLICE, CA URMARE A ANALIZEI FINANCIARE SI ECONOMICE: FONDURI PROPRII, CREDITE BANCARE, ALOCATII DE LA BUGETUL DE STAT/BUGETUL LOCAL, CREDITE EXTERNE GARANTATE SAU CONTRACTATE DE STAT, FONDURI EXTERNE NERAMBURSABILE, ALTE SURSE LEGAL CONSTITUITE.....	175
6. URBANISM, ACORDURI SI AVIZE CONFORME.....	175
7. IMPLEMENTAREA INVESTITIEI.....	175
7.1 INFORMATII DESPRE ENTITATEA RESPONSABILA CU IMPLEMENTAREA INVESTITIEI	175
7.2 STRATEGIA DE IMPLEMENTARE	175
7.3 STRATEGIA DE EXPLOATARE/OPERARE SI INTRETINERE: ETAPE, METODE SI RESURSE NECESARE	176
7.4 RECOMANDARI PRIVIND ASIGURAREA CAPACITATII MANAGERIALE SI INSTITUTIONALE	176
8. CONCLUZII SI RECOMANDARI	177

Beneficiar:

SECTORUL 6 AL PRIMĂRIEI MUNICIPIULUI BUCUREȘTI

Elaborat:

S.C. TOTAL ROAD S.R.L.

STUDIU DE FEZABILITATE

1. DATE GENERALE

Prezenta documentație este elaborată în conformitate cu prevederile Hotărârea Guvernului nr. 907/2016 privind etapele de elaborare și conținutul-cadru ale documentațiilor tehnico-economice aferente obiectivelor/proiectelor de investiții finanțate din fonduri publice.

1. DENUMIREA OBIECTIVULUI DE INVESTIȚII

„MODERNIZARE SISTEM RUTIER ALEI FĂRĂ DENUMIRE, ÎNTRE BLOCURI ÎN ZONA 4 – STR. ORȘOVA – ȘOS. VIRTUȚII – BD. UVERTURII – STR. DREPTĂȚII, SECTOR 6, BUCUREȘTI”

2. ORDONATOR PRINCIPAL DE CREDITE/INVESTITOR

PRIMĂRIA SECTORULUI 6 AL MUNICIPIULUI BUCUREȘTI

Adresa: Calea Plevnei nr.147-149, sector 6, București

Tel: 0376 204 319; Fax: 0376 204 446;

E-mail: prim6@primarie6.ro

3. ORDONATOR DE CREDITE (SECUNDAR/TERȚIAR)

PRIMĂRIA SECTORULUI 6 AL MUNICIPIULUI BUCUREȘTI

Adresa: Calea Plevnei nr.147-149, sector 6, București

Tel: 0376 204 319; Fax: 0376 204 446;

E-mail: prim6@primarie6.ro

4. BENEFICIARUL INVESTITIEI

PRIMĂRIA SECTORULUI 6 AL MUNICIPIULUI BUCUREȘTI

Adresa: Calea Plevnei nr.147-149, sector 6, București

Tel: 0376 204 319; Fax: 0376 204 446;

E-mail: prim6@primarie6.ro

5. ELABORATORUL STUDIULUI DE FEZABILITATE

S.C. TOTAL ROAD S.R.L.

Adresa: Str. Nucsoara, nr. 1, bl. 13, sc. 3, ap. 115, et. 5, Sector 6, București

Tel: 0724 715 501, Fax: 031 100 98 10

E-mail: office@totalroad.ro

Cod CAEN: 7112 - Activități de inginerie și consultanță tehnică legate de acestea

2. SITUAȚIA EXISTENȚA ȘI NECESITATEA REALIZĂRII OBIECTIVULUI / PROIECTULUI DE INVESTIȚII

România are o rețea de infrastructură, inclusiv rutieră (în limitele stării de viabilitate), care asigură realizarea conectării tuturor localităților la rețeaua națională de transport și la sistemele internaționale de transport.

Integrarea infrastructurii românești în rețelele europene de transport are în vedere promovarea interconectării și interoperativității rețelelor existente prin concentrarea atenției asupra unor "artere de infrastructuri specifice" care străbat zone geografice și leagă principale centre economice și sociale.

Proiectul concurează la atingerea obiectivelor de dezvoltare a transportului prin modernizarea și dezvoltarea infrastructurii rutiere, prin realizarea unei căi de comunicație rapide interaxo.

În prezent, transportul se realizează cu costuri ridicate, pe tronsoane de drum cu durata de serviciu expirată, cu îmbrăcămintea degradată și capacitate de circulație redusă, cu zone de maidan din pamant, o flora și o plantatie de arbori și arbusti haotica dezvoltata care nu corespunde cerințelor de trafic actuale și de perspectivă dar și de estetica urbana.

Conform art. 22 din O.G. nr. 43/1997 privind regimul drumurilor, republicată, cu modificările și completările ulterioare, „administrarea strazilor din municipiu se asigură de către consiliile locale”. Potrivit dispozițiilor art. 40 alin. (1) din același act normativ, “străzile trebuie să fie semnalizate și menținute de către administratorul acestora în stare tehnică corespunzătoare desfășurării traficului în condiții de siguranță”.

Prin compartimentul său de specialitate administrare a străzilor, entitatea responsabilă cu implementarea prezentului proiect, Primaria Sector 6, autoritate a administrației publice locale, asigură îndeplinirea acestei obligații legale.

Implementarea proiectului și rezultatele așteptate ale acestuia vor contribui la îndeplinirea obiectivelor specifice pentru viitoarea perioadă de programare 2014 – 2020 finanțat din Fondul European de Dezvoltare Regională.

Prin dezvoltarea infrastructurii de transport rutiere în zona administrativ-teritorială a Sector 6 de-a lungul tramei stradale propuse se creează premisele unor noi oportunități pentru populație, agenții economici și colectivitățile locale și se realizează legături eficiente între centrul administrativ municipal și regiunile periferice, dar și interconectabilitatea axelor de transport.

Primaria Sector 6 intenționează să continue programul de modernizare a infrastructurii de transport prin "**MODERNIZARE SISTEM RUTIER ALEI FĂRĂ DENUMIRE, ÎNTRE BLOCURI ÎN ZONA 4 – STR. ORȘOVA – ȘOS. VIRTUȚII – BD. UVERTURII – STR. DREPTĂȚII**".

Obiectul vizat spre modernizare este amplasat între blocuri în zona 4, Strada Orșova, Șoseaua Virtuții, Bulevardul Uverturii și Strada Dreptății.

Aleile propuse pentru modernizare au o lungime de aproximativ 2.710,30 m, sunt amplasate în Sectorul 6 al Municipiului București și sunt delimitate de următoarele artere: Strada Orșova, Șoseaua Virtuții, Bulevardul Uverturii, Strada Dreptății.

2.1 CONCLUZIILE STUDIULUI DE PREFERABILITATE (IN CAZUL IN CARE A FOST ELABORAT IN PREALABIL) PRIVIND SITUATIA ACTUALA, NECESITATEA SI OPORTUNITATEA PROMOVARII OBIECTIVULUI DE INVESTITII SI SCENARIILE/OPTIUNILE TEHNICO-ECONOMICE IDENTIFICATE SI PROPUSE SPRE ANALIZA

Nu a fost elaborat studiu de preferabilitate.

2.2 PREZENTAREA CONTEXTULUI: POLITICI, STRATEGII, LEGISLATIE, ACORDURI RELEVANTE, STRUCTURI INSTITUTIONALE SI FINANCIARE

Strategiile, politicile și programele de dezvoltare durabilă în profil teritorial, menționate anterior, se fundamentează pe STRATEGIA DE DEZVOLTARE TERITORIALĂ A ROMÂNIEI.

Unul din Obiectivele generale ale strategiei este:

- OG. 2 Creșterea calității vieții prin dezvoltarea infrastructurii tehnico-edilitară și a serviciilor publice în vederea asigurării unor spații urbane și rurale de calitate, atractive și incluzive.

2.3 ANALIZA SITUATIEI EXISTENTE SI IDENTIFICAREA DEFICIENTELOR

Primăria Sector 6 intenționează să continue programul de modernizare a infrastructurii de transport prin "**Modernizare sistem rutier alei fără denumire, între blocuri Zona 4 Strada Orșova, Șoseaua Virtuții, Bulevardul Uverturii, Strada Dreptății**".

Aleile propuse pentru modernizare au o lungime de aproximativ 2.710,30 m, sunt amplasate în Sectorul 6 al Municipiului București și sunt delimitate de următoarele artere: Strada Orșova, Șoseaua Virtuții, Bulevardul Uverturii, Strada Dreptății.

PLAN DE AMPLASAMENT

Obiectul de investiții vizat de către acest studiu face parte din rețeaua stradală a sectorului 6, București și este alcătuit din 26 de străzi/alei în lungime totală de **2.710,30 m**:

Nr. crt.	Denumire strada	Lungime (m)	Latime (m)	Suprafata carosabil (mp)
1	Aleea 1	180.60	6.00	1083.60
2	Aleea 2	97.53	3.50	341.36
3	Aleea 3	120.16	3.50 - 5.00	651.43
4	Aleea 4	30.34	5.00	151.70
5	Aleea 5	77.71	3.50 - 8.50	489.11
6	Aleea 6	107.48	3.50 - 6.00	978.12

Nr. crt.	Denumire strada	Lungime (m)	Latime (m)	Suprafata carosabil (mp)
7	Aleea 7	179.22	3.50 - 11.50	978.12
8	Aleea 8	150.42	4.00 - 6.00	726.94
9	Aleea 9	51.20	4.00	204.80
10	Aleea 10	266.07	6.00	1596.42
11	Aleea 11	140.94	4.00 - 6.00	666.31
12	Aleea 12	24.94	4.00	99.76
13	Aleea 13	78.47	4.00 - 8.00	523.47
14	Aleea 14	74.80	4.00 - 7.00	381.45
15	Aleea 15	180.64	3.50 - 6.50	782.54
16	Aleea 16	35.08	3.50	122.78
17	Aleea 17	28.81	3.50	100.84
18	Aleea 18	96.51	3.50	337.79
19	Aleea 19	94.00	3.50	329.00
20	Aleea 20	88.51	3.50	309.79
21	Aleea 21	96.21	4.00	384.84
22	Aleea 22	152.36	4.00 - 6.00	880.00
23	Aleea 23	42.88	2.50	107.20
24	Aleea 24	58.32	4.00 - 6.00	388.00
25	Aleea 25	200.00	4.00 - 6.00	905.00
26	Aleea 26	57.10	3.50	199.85
TOTAL		2710.30	-	13720.20

Proiectul afecteaza o suprafata de 37.618 mp de teren (inclusiv trotuare si spatiu verde).

Din punct de vedere functional, aleile cuprinse între blocurile din Zona 4 Strada Orșova, Șoseaua Virtuții, Bulevardul Uverturii, Strada Dreptății, în conformitate cu prevederile STAS 10144/3 face parte din rețeaua stradală secundară asigurând accese și legături locale. In conformitate cu „Ordinul nr.49 din 27 ianuarie 1998 pentru aprobarea Normelor tehnice privind proiectarea și realizarea strazilor în localitățile urbane”, aleile din zona fac parte din categoria strazilor de categoria a IV-a. Strazile de categoria a IV-a sunt strazi de folosinta locala care asigura accesul la locuințe și servicii curente sau ocazionale din zonele cu trafic foarte redus.

Avand in vedere acest aspect, conform ordinului amintit, strada se incadreaza în strada de categoria IV și trebuie sa:

- asigure prin elementele geometrice in plan, profil longitudinal si transversal o viteza de proiectare de 25 km/h;

- asigure un numar de 2 benzi de circulatie, cu circulatie in sens unic sau dublu sens;
- benzile de circulatie sa fie prevazute cu o latime minima de 3 m.

La ora actuala aleile prezinta numeroase deficiente. Dintre aceste deficiente amintim: o stare de degradare accentuata cu defectiuni cu grad de severitate medii si grave care afecteaza in principal straturile din mixtura asfaltica ale imbracamintii dar si sistemul rutier, evacuarea ineficienta sau zone cu baltiri ale apelor pluviale, racordari defectuoase intre zona de parte carosabila si parcuri, viteze mici de deplasare si un sistem de drenare a apelor pluviale cu probleme in asigurarea scurgerii apelor catre emisari.

Starea de degradare existenta ne prezinta in fapt un sistem rutier cu durata de viata expirata care necesita reabilitare.

2.3.1 Aleea 1

Aleea 1 este delimitată de Strada Dealul Țugulea și strada Veteranilor, fiind amenajată parcare pe o parte și alta, având lungimea de aproximativ 181 m.

Din punct de vedere al categoriei străzii, tronsonul de stradă se încadrează în categoria a IV-a.

I.1. În planul de situație, Aleea 1 nu este amenajată din punct de vedere al geometriei traseului.

În conformitate cu STAS 10144/3-91 "Strazi – ELEMENTE GEOMETRICE – Prescripții de proiectare, valoarea vitezei de bază pentru categoria străzii IV, în care se încadrează și strada analizată este de $V = 25$ km/h.

I.2. În profil longitudinal, Aleea 1 se înscrie în relieful zonei, prezentând declivități mici, de maxim 1% și racordări pe verticală cu raze mari. Din punct de vedere al geometriei în plan vertical nu au fost identificate probleme.

I.3. În secțiune transversală, Aleea 1 prezintă o lățime constantă de 6.00 m, cu parcuri laterale cu lungimea de cca. 85.00 m. Această lățime nu este clar definită deoarece sistemul rutier existent nemodernizat a permis inclusiv instalarea vegetației în părțile sale marginale.

De-a lungul traseului, partea carosabilă în profil transversal prezintă o variație mare la nivelul elementelor prezente. Astfel partea carosabilă poate apărea încadrată de trotuare sau de parcuri sau este încadrată de trotuare și parcuri.



I.4. Sistem rutier existent

Sistemul rutier existent este alcătuit din:

- 0.00 — 0.10 m Beton degradat și fisurat;
- 0.10 — 0.50 m Pietriș cu nisip;
- 0.50 — 1.00 m Umplutură din pietriș cu nisip și pământ;
- 1.00 — 1.50 m Argilă prăfoasă cafeniu închis, plastic consistentă;
- 1.50 — 2.20 m Argilă prăfoasă cafeniu roșcat, plastic vârtoasă;
- 2.20 — 3.00 m Argilă prăfoasă cafeniu gălbui cenușiu, cu calcar fin diseminat, plastic vârtoasă.

I.5. Evaluarea stării de degradare a sistemului rutier

Aprecierea stării de degradare a îmbrăcăminții bituminoase se face utilizând indicii de degradare calculați pe baza « Instrucțiunilor tehnice pentru determinarea stării tehnice a drumurilor moderne », ind. 155.

Clasificarea defecțiunilor a ținut cont și de precizările din „**NORMATIV PENTRU PREVENIREA ȘI REMEDIEREA DEFECȚIUNILOR LA ÎMBRĂCĂMINȚILE RUTIERE MODERNE**”-AND 547-99” și „**NORMATIV PENTRU EVALUAREA STĂRII DE DEGRADARE A ÎMBRĂCĂMINȚII PENTRU STRUCTURI RUTIERE SUPLE ȘI SEMIRIGIDE**” –ind AND 540-2003.

În vederea evaluării stării de degradare au fost luate în considerare următoarele tipuri de degradari, conform: « Instrucțiunilor tehnice pentru determinarea stării tehnice a drumurilor moderne », ind. 155.

- tipul D1 = suprafață afectată de gropi și plombe;
- tipul D2 = suprafață afectată de faianțări, fisuri și crăpături multiple pe direcții diferite;
- tipul D3 = suprafață afectată de fisuri și crăpături transversale și longitudinale, rupturi de margine;

- tipul D4 = total suprafață poroasă, cu ciupituri, suprafață încrețită, suprafață șiroită, suprafață exudată.
- tipul D5 = suprafață afectată de făgase longitudinale.

Aprecierea stării de degradare a îmbrăcăminții bituminoase se face utilizând indicii de degradare calculați pe baza « Instrucțiunilor tehnice pentru determinarea stării tehnice a drumurilor moderne », ind. 155, cu relația:

Suprafața degradată ($S_{degr. m^2}$)

$ID = \frac{S_{degr. m^2}}{S, m^2}$, unde

Suprafața benzii de circulație (S, m^2)

$S_{degr} = D1 + 0,7 D2 + 0,7 \times 0,5 D3 + 0,2 \times D4 + D5$ (m^2)

Coeficientul 0,7 ține cont de ponderea defecțiunii respective, iar coeficientul 0,5 ține cont de lățimea pe care este afectată suprafața îmbrăcăminții de degradările tip D3, pentru a fi exprimate în m^2 .

Pe **Aleea 1** se întâlnesc următoarele tipuri de defecțiuni ale structurii rutiere rigide:

- a. Defecțiuni ale îmbrăcăminții structurii rutiere;
- b. Defecțiuni ale structurii rutiere;
- c. Defecțiuni ale complexului rutier;
- a. Defecțiuni ale îmbrăcăminții structurii rutiere

Suprafețe plombate:

Plombele sunt de diverse mărimi și vârste și se datorează intervențiilor la nivelul utilităților.



- b. Defecțiuni ale structurii rutiere

Fisuri și sau crăpături transversale/longitudinale:



Suprafete cu gropi și pelada:

Prezența acestor degradări are ca și cauză desprinderea mixturii asfaltice de pe stratul suport.

c. Defecțiunii ale complexului rutier

Tasări locale

Acest fenomen apare în zona plombelor în lungul lucrărilor efectuate la nivelul utilităților.

Calificativul stării de degradare pe această stradă este stare de degradare REA conform CD-155, « Instrucțiunilor tehnice pentru determinarea stării tehnice a drumurilor moderne ».

Calificativul stării de degradare a fost obținut în urma determinării unui indice de degradare ID>13. Majoritatea defectelor identificate fac parte din grupa defecțiunilor specifice îmbrăcăminții structurii rutiere, structurii rutiere și al complexului rutier, adică defecțiunii al căror grad de defecțiune se înscrie în defecțiuni grave **conform „Normativ pentru prevenirea și remedierea defecțiunilor la îmbrăcămințile rutiere moderne” , indicativ AND 547.**

Menționăm faptul că defecțiunile identificate indică faptul că durata de viață la nivelul sistemului rutier a fost depășită.

Zonele afectate de lucrările de intervenție la utilități sunt cele mai afectate. Aici se regăsesc defecțiuni cu grad de severitate ridicat.

I.6. Trotuare

Trotuarele sunt amenajate și prezintă o lățime de 1.00 - 2.00 m având o îmbrăcămințe din beton în stare degradată. Trotuarele sunt delimitate de partea carosabilă cu borduri din beton care sunt degradate.



Se impune amenajarea de trotuare dimensionate din punct de vedere al structurii rutiere conform „Normativ privind alcătuirea structurilor rutiere rigide și suple pentru străzi”- indicativ NP 116-04 și al lățimii conform STAS 10144/3 - „Trotuare, alei de pietoni și piste de cicliști”.



I.7. Scurgerea apelor

Scurgerea apelor se realizează printr-un sistem de canalizare pluvial. Gurile de scurgere nu sunt aduse la cota corespunzătoare și nu funcționează corect și prezintă defecte.

La vizita în amplasament sau întâlnit probleme la nivel de scurgere a apelor pluviale. Aceste probleme constau în:

- Probleme la nivel de colectare a apei din zona părții carosabile cauzate în principal de starea de degradare accentuată a îmbrăcăminții rutiere care prezintă denivelări și gropi, nemaexistând practic panta în profil transversal care să conducă apele pluviale către gaigărele de scurgere a apelor pluviale;
- Probleme la nivelul gurilor de scurgere a apei pluviale, gaigăre colmatate care nu mai asigură o scurgere a apelor pluviale din zona părții carosabile către emisar;
- De asemenea pentru unele guri de scurgere se remarcă o poziționare necorespunzătoare față de cota părții carosabile și față de pantele transversale din profilul transversal.

I.8. Intersecții cu drumurile laterale

Intersecțiile cu aleile nu sunt semnalizate. Circulația nu este sistematizată și reglementată prin semnalizare orizontală sau verticală.

Se recomandă a se:

- analiza posibilitatea reglementării circulației prin indicatoare;
- analiza vizibilitatea în zona acestor intersecții sub aspectul siguranței circulației

Intersecțiile cu străzile sunt semnalizate dar necesită completări și înlocuiri.

Se va solicita Beneficiarului lucrării un răspuns privitor la existența sau nu (în derulare sau nu) a unor programe de îmbunătățire a siguranței circulației/resistematizări de circulație etc. la nivelul rețelei stradale din zona proiectului, în vederea corelării cu acestea.

I.9. Semnalizare verticală și orizontală

Semnalizarea orizontală și verticală existentă nu mai îndeplinește cerințele tehnice minim admisibile și de asemenea necesită unele completări.

I.10. Dotare edilitară

În zona părții carosabile au fost identificate utilități de: apă, canal, electricitate și gaze.

Planul de situație cu situația proiectată se va citi împreună cu planul coordonator.

În planul coordonator se vor indica toate traseele rețelelor edilitare de care constructorul va trebui să țină seama.

La începerea lucrărilor, se vor face sonde pentru stabilirea exactă a traseului rețelelor edilitare indicate în planul coordonator și confirmate de reprezentanții întreprinderilor edilitare pe baza de proces verbal.

2.3.2 Aleea 2

Aleea 2 este delimitată de intersecția cu Aleea 1 și se înfundă, fiind amenajată parcare pe o parte, având lungimea de aproximativ 98 m.

Din punct de vedere al categoriei străzii, tronsonul de stradă se încadrează în categoria a IV-a.

II.1. În planul de situație, Aleea 2 nu este amenajată din punct de vedere al geometriei traseului.

În conformitate cu STAS 10144/3-91 "Strazi – ELEMENTE GEOMETRICE – Prescripții de proiectare, valoarea vitezei de bază pentru categoria străzii IV, în care se încadrează și strada analizată este de $V = 25$ km/h.

II.2. În profil longitudinal, Aleea 2 se înscrie în relieful zonei, prezentând declivități mici, de maxim 1% și racordări pe verticală cu raze mari. Din punct de vedere al geometriei în plan vertical nu au fost identificate probleme.

II.3. În secțiune transversală, Aleea 2 prezintă o lățime constantă de 3.50 m și parcări laterale cu lungimea de cca, 25.00 m. Această lățime nu este clar definită deoarece sistemul rutier existent nemodernizat a permis inclusiv instalarea vegetației în părțile sale marginale.

De-a lungul traseului, partea carosabilă în profil transversal prezintă o variație mare la nivelul elementelor prezente. Astfel partea carosabilă poate apărea încadrată de trotuare sau de parcări sau este încadrată de trotuare și parcări sau prezintă doar un trotuar pe o parte iar pe cealaltă partea carosabilă este încadrată de o bordură și o limită de proprietate.



II.4. Sistem rutier existent

Sistemul rutier existent este alcătuit din:

- 0.00 — 0.10 m Beton degradat și fisurat;
- 0.10 — 0.50 m Pietriș cu nisip;
- 0.50 — 1.00 m Umplutură din pietriș cu nisip și pământ;
- 1.00 — 1.50 m Argilă prăfoasă cafeniu închis, plastic consistentă;
- 1.50 — 2.20 m Argilă prăfoasă cafeniu roșcat, plastic vârtoasă;
- 2.20 — 3.00 m Argilă prăfoasă cafeniu gălbui cenușiu, cu calcar fin diseminat, plastic vârtoasă.

II.5. Evaluarea stării de degradare a sistemului rutier

Aprecierea stării de degradare a îmbrăcăminții bituminoase se face utilizând indicii de degradare calculați pe baza « Instrucțiunilor tehnice pentru determinarea stării tehnice a drumurilor moderne », ind. 155.

Clasificarea defecțiunilor a ținut cont și de precizările din „**NORMATIV PENTRU PREVENIREA ȘI REMEDIEREA DEFECȚIUNILOR LA ÎMBRĂCĂMINȚILE RUTIERE MODERNE**”-AND 547-99” și „**NORMATIV PENTRU EVALUAREA STĂRII DE DEGRADARE A ÎMBRĂCĂMINȚII PENTRU STRUCTURI RUTIERE SUPLE ȘI SEMIRIGIDE**” –ind AND 540-2003.

În vederea evaluării stării de degradare au fost luate în considerare următoarele tipuri de degradari, conform: « Instrucțiunilor tehnice pentru determinarea stării tehnice a drumurilor moderne », ind. 155.

- tipul D1 = suprafață afectată de gropi și plombe;
- tipul D2 = suprafață afectată de faianțări, fisuri și crăpături multiple pe direcții diferite;
- tipul D3 = suprafață afectată de fisuri și crăpături transversale și longitudinale, rupturi de margine;
- tipul D4 = total suprafață poroasă, cu ciupituri, suprafață încrețită, suprafață șiroită, suprafață exudată.
- tipul D5 = suprafață afectată de fâgase longitudinale.

Aprecierea stării de degradare a îmbrăcăminții bituminoase se face utilizând indicii de degradare calculați pe baza « Instrucțiunilor tehnice pentru determinarea stării tehnice a drumurilor moderne », ind. 155, cu relația:

$$ID = \frac{\text{Suprafața degradată (Sdegr. m}^2 \text{)}}{\text{Suprafața benzii de circulație (S, m}^2 \text{)}}, \text{ unde}$$

$$Sdegr = D1 + 0,7 D2 + 0,7 \times 0,5 D3 + 0.2xD4 + D5 \text{ (m}^2 \text{)}$$

Coeficientul 0,7 ține cont de ponderea defecțiunii respective, iar coeficientul 0,5 ține cont de lățimea pe care este afectată suprafața îmbrăcăminții de degradările tip D3, pentru a fi exprimate în m².

Pe **Aleea 2** se întâlnesc următoarele tipuri de defecțiuni ale structurii rutiere rigide:

- a. Defecțiuni ale îmbrăcăminții structurii rutiere;
- b. Defecțiuni ale structurii rutiere;
- c. Defecțiunii ale complexului rutier;
- a. Defecțiuni ale îmbrăcăminții structurii rutiere

Suprafete plombate:

Plombele sunt de diverse mărimi și vârste și se datorează intervențiilor la nivelul utilităților.



- b. Defecțiuni ale structurii rutiere

Fisuri și sau crăpături transversale/longitudinale:



Suprafete cu gropi și pelada:

Prezența acestor degradări are ca și cauză desprinderea mixturii asfaltice de pe stratul suport.



c. Defecțiunile ale complexului rutier

Tasări locale

Acest fenomen apare în zona plombelor în lungul lucrărilor efectuate la nivelul utilităților.



Calificativul stării de degradare pe această stradă este stare de degradare REA

conform CD-155, « Instrucțiunilor tehnice pentru determinarea stării tehnice a drumurilor moderne ».

Calificativul stării de degradare a fost obținut în urma determinării unui indice de degradare $ID > 13$. Majoritatea defectelor identificate fac parte din grupa defecțiunilor specifice îmbrăcăminții structurii rutiere, structurii rutiere și al complexului rutier, adică defecțiunii al căror grad de defecțiune se înscrie în defecțiuni grave **conform „Normativ pentru prevenirea și remedierea defecțiunilor la îmbrăcămințile rutiere moderne” , indicativ AND 547.**

Menționăm faptul că defecțiunile identificate indică faptul că durata de viață la nivelul sistemului rutier a fost depășită.

Zonele afectate de lucrările de intervenție la utilități sunt cele mai afectate. Aici se regăsesc defecțiuni cu grad de severitate ridicat.

II.6. Trotuare

Trotuarele sunt amenajate și prezintă o lățime de 1.00 - 2.00 m având o îmbrăcămințe din beton în stare degradată. Trotuarele sunt delimitate de partea carosabilă cu borduri din beton care sunt degradate.

Se impune amenajarea de trotuare dimensionate din punct de vedere al structurii rutiere conform „Normativ privind alcătuirea structurilor rutiere rigide și suple pentru străzi”- indicativ NP 116-04 și al lățimii conform STAS 10144/3 - „Trotuare, alei de pietoni și piste de cicliști”.

II.7. Scurgerea apelor

Scurgerea apelor se realizează printr-un sistem de canalizare pluvial. Gurile de scurgere nu sunt aduse la cota corespunzătoare și nu funcționează corect și prezintă defecte.

La vizita în amplasament sau întâlnit probleme la nivel de scurgere a apelor pluviale. Aceste probleme constau în:

- Probleme la nivel de colectare a apei din zona părții carosabile cauzate în principal de starea de degradare accentuată a îmbrăcăminții rutiere care prezintă denivelări și gropi, nemaexistând practic panta în profil transversal care să conducă apele pluviale către gaigărele de scurgere a apelor pluviale;
- Probleme la nivelul gurilor de scurgere a apei pluviale, gaigăre colmatate care nu mai asigură o scurgere a apelor pluviale din zona părții carosabile către emisar;
- De asemenea pentru unele guri de scurgere se remarcă o poziționare necorespunzătoare față de cota părții carosabile și față de pantele transversale din profilul transversal.

II.8. Intersecții cu drumurile laterale

Intersecțiile cu aleile nu sunt semnalizate. Circulația nu este sistematizată și reglementată prin semnalizare orizontală sau verticală.

Se recomandă a se:

- analiza posibilitatea reglementării circulației prin indicatoare;

- analiza vizibilitatea în zona acestor intersecții sub aspectul siguranței circulației

Intersecțiile cu străzile sunt semnalizate dar necesită completări și înlocuiri.

Se va solicita Beneficiarului lucrării un răspuns privitor la existența sau nu (în derulare sau nu) a unor programe de îmbunătățire a siguranței circulației/resistemalizări de circulație etc. la nivelul rețelei stradale din zona proiectului, în vederea corelării cu acestea.

II.9. Semnalizare verticală și orizontală

Semnalizarea orizontală și verticală existentă nu mai îndeplinește cerințele tehnice minim admisibile și de asemenea necesită unele completări.

II.10. Dotare edilitară

În zona părții carosabile au fost identificate utilități de: apă, canal, electricitate și gaze.

Planul de situație cu situația proiectată se va citi împreună cu planul coordonator.

În planul coordonator se vor indica toate traseele rețelelor edilitare de care constructorul va trebui să țină seama.

La începerea lucrărilor, se vor face sondaje pentru stabilirea exactă a traseului rețelelor edilitare indicate în planul coordonator și confirmate de reprezentanții întreprinderilor edilitare pe baza de proces verbal.

2.3.3 Aleea 3

Aleea 3 este delimitată de intersecția cu Aleea 1 și se înfundă, fiind amenajată parcare pe o parte și alta, având lungimea de aproximativ 121 m.

Din punct de vedere al categoriei străzii, tronsonul de stradă se încadrează în categoria a IV-a.

III.1. În planul de situație, Aleea 3 nu este amenajată din punct de vedere al geometriei traseului.

În conformitate cu STAS 10144/3-91 "Strazi – ELEMENTE GEOMETRICE – Prescripții de proiectare, valoarea vitezei de bază pentru categoria străzii IV, în care se încadrează și strada analizată este de $V = 25$ km/h.

III.2. În profil longitudinal, Aleea 3 se înscrie în relieful zonei, prezentând declivități mici, de maxim 1% și racordări pe verticală cu raze mari. Din punct de vedere al geometriei în plan vertical nu au fost identificate probleme.

III.3. În secțiune transversală, Aleea 3 prezintă o lățime de 3.50 – 5.00 m, cu o parcare laterala cu lungimea de cca. 100 m.

De-a lungul traseului, partea carosabilă în profil transversal prezintă o variație mare la nivelul elementelor prezente. Astfel partea carosabilă poate apărea încadrată de trotuare sau de parcări sau este încadrată de trotuare și parcări sau prezintă doar un trotuar pe o parte iar pe cealaltă partea carosabilă este încadrată de o bordură și o limită de proprietate.



III.4. Sistem rutier existent

Sistemul rutier existent este alcătuit din:

- 0.00 — 0.10 m Beton degradat și fisurat;
- 0.10 — 0.50 m Pietriș cu nisip;
- 0.50 — 1.00 m Umplutură din pietriș cu nisip și pământ;
- 1.00 — 1.50 m Argilă prăfoasă cafeniu închis, plastic consistentă;
- 1.50 — 2.20 m Argilă prăfoasă cafeniu roșcat, plastic vârtoasă;
- 2.20 — 3.00 m Argilă prăfoasă cafeniu gălbui cenușiu, cu calcar fin diseminat, plastic vârtoasă.

III.5. Evaluarea stării de degradare a sistemului rutier

Aprecierea stării de degradare a îmbrăcăminții bituminoase se face utilizând indicii de degradare calculați pe baza « Instrucțiunilor tehnice pentru determinarea stării tehnice a drumurilor moderne », ind. 155.

Clasificarea defecțiunilor a ținut cont și de precizările din „**NORMATIV PENTRU PREVENIREA ȘI REMEDIEREA DEFECȚIUNILOR LA ÎMBRĂCĂMINȚILE RUTIERE MODERNE**”-AND 547-99” și „**NORMATIV PENTRU EVALUAREA STĂRII DE DEGRADARE A ÎMBRĂCĂMINȚII PENTRU STRUCTURI RUTIERE SUPLE ȘI SEMIRIGIDE**” –ind AND 540-2003.

În vederea evaluării stării de degradare au fost luate în considerare următoarele tipuri de degradări, conform: « Instrucțiunilor tehnice pentru determinarea stării tehnice a drumurilor moderne », ind. 155.

- tipul D1 = suprafață afectată de gropi și plombe;
- tipul D2 = suprafață afectată de faianțări, fisuri și crăpături multiple pe direcții diferite;
- tipul D3 = suprafață afectată de fisuri și crăpături transversale și longitudinale, rupturi de margine;

- tipul D4 = total suprafață poroasă, cu ciupituri, suprafață încrețită, suprafață șiroită, suprafață exudată.
- tipul D5 = suprafață afectată de fâgase longitudinale.

Aprecierea stării de degradare a îmbrăcăminții bituminoase se face utilizând indicii de degradare calculați pe baza « Instrucțiunilor tehnice pentru determinarea stării tehnice a drumurilor moderne », ind. 155, cu relația:

Suprafața degradată ($S_{degr. m^2}$)

$ID = \frac{S_{degr. m^2}}{S, m^2}$, unde

Suprafața benzii de circulație (S, m^2)

$S_{degr} = D1 + 0,7 D2 + 0,7 \times 0,5 D3 + 0,2 \times D4 + D5$ (m^2)

Coeficientul 0,7 ține cont de ponderea defecțiunii respective, iar coeficientul 0,5 ține cont de lățimea pe care este afectată suprafața îmbrăcăminții de degradările tip D3, pentru a fi exprimate în m^2 .

Pe **Aleea 3** se întâlnesc următoarele tipuri de defecțiuni ale structurii rutiere rigide:

- a. Defecțiuni ale îmbrăcăminții structurii rutiere;
- b. Defecțiuni ale structurii rutiere;
- c. Defecțiuni ale complexului rutier;
- a. Defecțiuni ale îmbrăcăminții structurii rutiere

Suprafete plombate:

Plombele sunt de diverse mărimi și vârste și se datorează intervențiilor la nivelul utilităților.



- b. Defecțiuni ale structurii rutiere

Fisuri și sau crăpături transversale/longitudinale:



Suprafete cu gropi și pelada:

Prezența acestor degradări are ca și cauză desprinderea mixturii asfaltice de pe stratul suport.



c. Defecțiunii ale complexului rutier

Tasări locale

Acest fenomen apare în zona plombelor în lungul lucrărilor efectuate la nivelul utilităților.

Calificativul stării de degradare pe această stradă este stare de degradare REA conform CD-155, « Instrucțiunilor tehnice pentru determinarea stării tehnice a drumurilor moderne ».

Calificativul stării de degradare a fost obținut în urma determinării unui indice de degradare $ID > 13$. Majoritatea defectelor identificate fac parte din grupa defecțiunilor specifice îmbrăcăminții structurii rutiere, structurii rutiere și al complexului rutier, adică defecțiunii al căror grad de defecțiune se înscrie în defecțiuni grave conform „Normativ pentru prevenirea și remedierea defecțiunilor la îmbrăcămințile rutiere moderne”, indicativ AND 547.

Menționăm faptul că defecțiunile identificate indică faptul că durata de viață la nivelul sistemului rutier a fost depășită.

Zonele afectate de lucrările de intervenție la utilități sunt cele mai afectate. Aici se regăsesc defecțiuni cu grad de severitate ridicat.

III.6. Trotuare

Trotuarele sunt amenajate și prezintă o lățime de 1.00 - 2.00 m având o îmbrăcămintă din beton în stare degradată. Trotuarele sunt delimitate de partea carosabilă cu borduri din beton care sunt degradate.

Se impune amenajarea de trotuare dimensionate din punct de vedere al structurii rutiere conform „Normativ privind alcătuirea structurilor rutiere rigide și suple pentru străzi”- indicativ NP 116-04 și al lățimii conform STAS 10144/3 - „Trotuare, alei de pietoni și piste de cicliști”.

III.7. Scurgerea apelor

Scurgerea apelor se realizează printr-un sistem de canalizare pluvial. Gurile de scurgere nu sunt aduse la cota corespunzătoare și nu funcționează corect și prezintă defecte.

La vizita în amplasament sau întâlnit probleme la nivel de scurgere a apelor pluviale. Aceste probleme constau în:

- Probleme la nivel de colectare a apei din zona părții carosabile cauzate în principal de starea de degradare accentuată a îmbrăcăminții rutiere care prezintă denivelări și gropi, nemaexistând practic panta în profil transversal care să conducă apele pluviale către gaigărele de scurgere a apelor pluviale;
- Probleme la nivelul gurilor de scurgere a apei pluviale, gaigăre colmatate care nu mai asigură o scurgere a apelor pluviale din zona părții carosabile către emisar;
- De asemenea pentru unele guri de scurgere se remarcă o poziționare necorespunzătoare față de cota părții carosabile și față de pantele transversale din profilul transversal.

III.8. Intersecții cu drumurile laterale

Intersecțiile cu aleile nu sunt semnalizate. Circulația nu este sistematizată și reglementată prin semnalizare orizontală sau verticală.

Se recomandă a se:

- analiza posibilitatea reglementării circulației prin indicatoare;
- analiza vizibilitatea în zona acestor intersecții sub aspectul siguranței circulației

Intersecțiile cu străzile sunt semnalizate dar necesită completări și înlocuiri.

Se va solicita Beneficiarului lucrării un răspuns privitor la existența sau nu (în derulare sau nu) a unor programe de îmbunătățire a siguranței circulației/resistematizări de circulație etc. la nivelul rețelei stradale din zona proiectului, în vederea corelării cu acestea.

III.9. Semnalizare verticală și orizontală

Semnalizarea orizontală și verticală existentă nu mai îndeplinește cerințele tehnice minim admisibile și de asemenea necesită unele completări.

III.10. Dotare edilitară

În zona părții carosabile au fost identificate utilități de: apă, canal, electricitate și gaze.

Planul de situație cu situația proiectată se va citi împreună cu planul coordonator.

În planul coordonator se vor indica toate traseele rețelelor edilitare de care constructorul va trebui să țină seama.

La începerea lucrărilor, se vor face sondaje pentru stabilirea exactă a traseului rețelelor edilitare indicate în planul coordonator și confirmate de reprezentanții întreprinderilor edilitare pe baza de proces verbal.

2.3.4 Aleea 4

Aleea 4 este delimitată de intersecția cu Aleea 2 și de intersecția Aleea 3, având lungimea de aproximativ 31 m.

Din punct de vedere al categoriei străzii, tronsonul de stradă se încadrează în categoria a IV-a.

IV.1. În planul de situație, Aleea 4 nu este amenajată din punct de vedere al geometriei traseului.

În conformitate cu STAS 10144/3-91 "Strazi – ELEMENTE GEOMETRICE – Prescripții de proiectare, valoarea vitezei de bază pentru categoria străzii IV, în care se încadrează și strada analizată este de $V = 25$ km/h.

IV.2. În profil longitudinal, Aleea 4 se înscrie în relieful zonei, prezentând declivități mici, de maxim 1% și racordări pe verticală cu raze mari. Din punct de vedere al geometriei în plan vertical nu au fost identificate probleme.

IV.3. În secțiune transversală, Aleea 4 prezintă o lățime constantă de 5.00 m, fără parcări laterale.

De-a lungul traseului, partea carosabilă în profil transversal prezintă o variație mare la nivelul elementelor prezente. Astfel partea carosabilă poate apărea încadrată de trotuare sau de parcări sau este încadrată de trotuare și parcări sau prezintă doar un trotuar pe o parte iar pe cealaltă partea carosabilă este încadrată de o bordură și o limită de proprietate.



IV.4. Sistem rutier existent

Sistemul rutier existent este alcătuit din:

0.00 — 0.10 m Asfalt;

0.10 — 0.30 m Beton;

0.30 — 1.00 m Umplutură din pietriș cu nisip și pământ;

1.00 — 1.50 m Argilă prăfoasă cafeniu închis, plastic consistentă;

1.50 — 2.20 m Argilă prăfoasă cafeniu roșcat, plastic vârtoasă;

2.20 — 3.00 m Argilă prăfoasă cafeniu gălbui cenușiu, cu calcar fin diseminat, plastic vârtoasă.

IV.5. Trotuare

Nu există trotuare.

IV.6. Scurgerea apelor

Nu există dispozitive de scurgere a apelor (rigole, șanțuri, guri de scurgere).

IV.7. Intersecții cu drumurile laterale

Intersecțiile cu aleile nu sunt semnalizate. Circulația nu este sistematizată și reglementată prin semnalizare orizontală sau verticală.

Se recomandă a se:

- analiza posibilitatea reglementării circulației prin indicatoare;
- analiza vizibilitatea în zona acestor intersecții sub aspectul siguranței circulației

Intersecțiile cu străzile sunt semnalizate dar necesită completări și înlocuiri.

Se va solicita Beneficiarului lucrării un răspuns privitor la existența sau nu (în derulare sau nu) a unor programe de îmbunătățire a siguranței circulației/resistematizări de circulație etc. la nivelul rețelei stradale din zona proiectului, în vederea corelării cu acestea.

IV.8. Semnalizare verticală și orizontală

Nu există semnalizare verticală și orizontală.

IV.9. Dotare edilitară

În zona părții carosabile au fost identificate utilități de: apă, canal, electricitate și gaze.

Planul de situație cu situația proiectată se va citi împreună cu planul coordonator.

În planul coordonator se vor indica toate traseele rețelelor edilitare de care constructorul va trebui să țină seama.

La începerea lucrărilor, se vor face sondaje pentru stabilirea exactă a traseului rețelelor edilitare indicate în planul coordonator și confirmate de reprezentanții întreprinderilor edilitare pe baza de proces verbal.

2.3.5 Aleea 5

Aleea 5 este delimitată de intersecția cu Aleea 3 și de intersecția cu Aleea 6, având lungimea de aproximativ 134 m.

Din punct de vedere al categoriei străzii, tronsonul de stradă se încadrează în categoria a IV-a.

V.1. În planul de situație, Aleea 5 nu este amenajată din punct de vedere al geometriei traseului.

În conformitate cu STAS 10144/3-91 "Strazi – ELEMENTE GEOMETRICE – Prescripții de proiectare, valoarea vitezei de bază pentru categoria străzii IV, în care se încadrează și strada analizată este de $V = 25$ km/h.

V.2. În profil longitudinal, Aleea 5 se înscrie în relieful zonei, prezentând declivități mici, de maxim 1% și racordări pe verticală cu raze mari. Din punct de vedere al geometriei în plan vertical nu au fost identificate probleme.

V.3. În secțiune transversală, Aleea 5 prezintă o lățime de 3.50 – 8.50 m, cu o parcare laterală de cca. 25 m.

De-a lungul traseului, partea carosabilă în profil transversal prezintă o variație mare la nivelul elementelor prezente. Astfel partea carosabilă poate apărea încadrată de trotuare sau de parcări sau este încadrată de trotuare și parcări sau prezintă doar un trotuar pe o parte iar pe cealaltă partea carosabilă este încadrată de o bordură și o limită de proprietate.



V.4. Sistem rutier existent

Sistemul rutier existent este alcătuit din:

- 0.00 — 0.10 m Beton degradat și fisurat;
- 0.10 — 0.50 m Pietriș cu nisip;
- 0.50 — 1.00 m Umplutură din pietriș cu nisip și pământ;
- 1.00 — 1.50 m Argilă prăfoasă cafeniu închis, plastic consistentă;
- 1.50 — 2.20 m Argilă prăfoasă cafeniu roșcat, plastic vârtoasă;

2.20 — 3.00 m Argilă prăfoasă cafeniu gălbui cenușiu, cu calcar fin diseminat, plastic vârtoasă.

V.5. Evaluarea stării de degradare a sistemului rutier

Aprecierea stării de degradare a îmbrăcăminții bituminoase se face utilizând indicii de degradare calculați pe baza « Instrucțiunilor tehnice pentru determinarea stării tehnice a drumurilor moderne », ind. 155.

Clasificarea defecțiunilor a ținut cont și de precizările din „**NORMATIV PENTRU PREVENIREA ȘI REMEDIEREA DEFECȚIUNILOR LA ÎMBRĂCĂMINȚILE RUTIERE MODERNE**”-AND 547-99” și „**NORMATIV PENTRU EVALUAREA STĂRII DE DEGRADARE A ÎMBRĂCĂMINȚII PENTRU STRUCTURI RUTIERE SUPLE ȘI SEMIRIGIDE**” –ind AND 540-2003.

În vederea evaluării stării de degradare au fost luate în considerare următoarele tipuri de degradări, conform: « Instrucțiunilor tehnice pentru determinarea stării tehnice a drumurilor moderne », ind. 155.

- tipul D1 = suprafață afectată de gropi și plombe;
- tipul D2 = suprafață afectată de faianțări, fisuri și crăpături multiple pe direcții diferite;
- tipul D3 = suprafață afectată de fisuri și crăpături transversale și longitudinale, rupturi de margine;
- tipul D4 = total suprafață poroasă, cu ciupituri, suprafață încrețită, suprafață șiroită, suprafață exudată.
- tipul D5 = suprafață afectată de fâgase longitudinale.

Aprecierea stării de degradare a îmbrăcăminții bituminoase se face utilizând indicii de degradare calculați pe baza « Instrucțiunilor tehnice pentru determinarea stării tehnice a drumurilor moderne », ind. 155, cu relația:

$$ID = \frac{\text{Suprafața degradată (} S_{\text{degr. m}^2} \text{)}}{\text{Suprafața benzii de circulație (} S, \text{ m}^2 \text{)}}$$

$$S_{\text{degr}} = D1 + 0,7 D2 + 0,7 \times 0,5 D3 + 0,2 \times D4 + D5 \text{ (m}^2 \text{)}$$

Coeficientul 0,7 ține cont de ponderea defecțiunii respective, iar coeficientul 0,5 ține cont de lățimea pe care este afectată suprafața îmbrăcăminții de degradările tip D3, pentru a fi exprimate în m².

Pe **Aleea 5** se întâlnesc următoarele tipuri de defecțiuni ale structurii rutiere rigide:

- a. Defecțiuni ale îmbrăcăminții structurii rutiere;
- b. Defecțiuni ale structurii rutiere;
- c. Defecțiunii ale complexului rutier;
- a. Defecțiuni ale îmbrăcăminții structurii rutiere

Suprafete plombate:

Plombele sunt de diverse mărimi și vârste și se datorează intervențiilor la nivelul utilităților.

b. Defecțiuni ale structurii rutiere

Fisuri și sau crăpături transversale/longitudinale:Suprafete cu gropi și pelada:

Prezența acestor degradări are ca și cauză desprinderea mixturii asfaltice de pe stratul suport.

c. Defecțiunile ale complexului rutier

Tasări locale

Acest fenomen apare în zona plombelor în lungul lucrărilor efectuate la nivelul utilităților.



Calificativul stării de degradare pe această stradă este stare de degradare REA conform CD-155, « Instrucțiunilor tehnice pentru determinarea stării tehnice a drumurilor moderne ».

Calificativul stării de degradare a fost obținut în urma determinării unui indice de degradare $ID > 13$. Majoritatea defectelor identificate fac parte din grupa defecțiunilor specifice îmbrăcăminții structurii rutiere, structurii rutiere și al complexului rutier, adică defecțiunile al căror grad de defecțiune se înscrie în defecțiuni grave **conform „Normativ pentru prevenirea și remedierea defecțiunilor la îmbrăcămințile rutiere moderne” , indicativ AND 547.**

Menționăm faptul că defecțiunile identificate indică faptul că durata de viață la nivelul sistemului rutier a fost depășită.

Zonele afectate de lucrările de intervenție la utilități sunt cele mai afectate. Aici se regăsesc defecțiuni cu grad de severitate ridicat.



V.6. Trotuare

Trotuarele sunt amenajate și prezintă o lățime de 1.00 - 2.00 m având o îmbrăcăminte din beton în stare degradată. Trotuarele sunt delimitate de partea carosabilă cu borduri din beton care sunt degradate.

Se impune amenajarea de trotuare dimensionate din punct de vedere al structurii rutiere conform „Normativ privind alcătuirea structurilor rutiere rigide și suple pentru străzi”- indicativ NP 116-04 și al lățimii conform STAS 10144/3 - „Trotuare, alei de pietoni și piste de cicliști”.

V.7. Scurgerea apelor

Scurgerea apelor se realizează printr-un sistem de canalizare pluvial. Gurile de scurgere nu sunt aduse la cota corespunzătoare și nu funcționează corect și prezintă defecte.

La vizita în amplasament sau întâlnit probleme la nivel de scurgere a apelor pluviale. Aceste probleme constau în:

- Probleme la nivel de colectare a apei din zona părții carosabile cauzate în principal de starea de degradare accentuată a îmbrăcăminții rutiere care prezintă denivelări și gropi, nemaexistând practic panta în profil transversal care să conducă apele pluviale către gaigărele de scurgere a apelor pluviale;
- Probleme la nivelul gurilor de scurgere a apei pluviale, gaigăre colmatate care nu mai asigură o scurgere a apelor pluviale din zona părții carosabile către emisar;
- De asemenea pentru unele guri de scurgere se remarcă o poziționare necorespunzătoare față de cota părții carosabile și față de pantele transversale din profilul transversal.

V.8. Intersecții cu drumurile laterale

Intersecțiile cu aleile nu sunt semnalizate. Circulația nu este sistematizată și reglementată prin semnalizare orizontală sau verticală.

Se recomandă a se:

- analiza posibilitatea reglementării circulației prin indicatoare;

- analiza vizibilitatea în zona acestor intersecții sub aspectul siguranței circulației

Intersecțiile cu străzile sunt semnalizate dar necesită completări și înlocuiri.

Se va solicita Beneficiarului lucrării un răspuns privitor la existența sau nu (în derulare sau nu) a unor programe de îmbunătățire a siguranței circulației/resistemalizări de circulație etc. la nivelul rețelei stradale din zona proiectului, în vederea corelării cu acestea.

V.9. Semnalizare verticală și orizontală

Semnalizarea orizontală și verticală existentă nu mai îndeplinește cerințele tehnice minim admisibile și de asemenea necesită unele completări.

V.10. Dotare edilitară

În zona părții carosabile au fost identificate utilități de: apă, canal, electricitate și gaze.

Planul de situație cu situația proiectată se va citi împreună cu planul coordonator.

În planul coordonator se vor indica toate traseele rețelelor edilitare de care constructorul va trebui să țină seama.

La începerea lucrărilor, se vor face sondaje pentru stabilirea exactă a traseului rețelelor edilitare indicate în planul coordonator și confirmate de reprezentanții întreprinderilor edilitare pe baza de proces verbal.

2.3.6 Aleea 6

Aleea 6 este delimitată de intersecția cu Strada Veteranilor și se înfundă, fiind amenajată parcare pe o parte, având lungimea de aproximativ 108 m.

Din punct de vedere al categoriei străzii, tronsonul de stradă se încadrează în categoria a IV-a.

VI.1. În planul de situație, Aleea 6 nu este amenajată din punct de vedere al geometriei traseului.

În conformitate cu STAS 10144/3-91 "Strazi – ELEMENTE GEOMETRICE – Prescripții de proiectare, valoarea vitezei de bază pentru categoria străzii IV, în care se încadrează și strada analizată este de $V = 25$ km/h.

VI.2. În profil longitudinal, Aleea 6 se înscrie în relieful zonei, prezentând declivități mici, de maxim 1% și racordări pe verticală cu raze mari. Din punct de vedere al geometriei în plan vertical nu au fost identificate probleme.

VI.3. În secțiune transversală, Aleea 6 prezintă o lățime de 3.50 – 6.00 m, cu o parcare laterală cu lungimea de cca. 55.00 m.

De-a lungul traseului, partea carosabilă în profil transversal prezintă o variație mare la nivelul elementelor prezente. Astfel partea carosabilă poate apărea încadrată de trotuare sau de parcări sau este încadrată de trotuare și parcări sau prezintă doar un trotuar pe o parte iar pe cealaltă partea carosabilă este încadrată de o bordură și o limită de proprietate.



VI.4. Sistem rutier existent

Sistemul rutier existent este alcătuit din:

- 0.00 — 0.10 m Beton degradat și fisurat;
- 0.10 — 0.50 m Pietriș cu nisip;
- 0.50 — 1.00 m Umplutură din pietriș cu nisip și pământ;
- 1.00 — 1.50 m Argilă prăfoasă cafeniu închis, plastic consistentă;
- 1.50 — 2.20 m Argilă prăfoasă cafeniu roșcat, plastic vârtoasă;
- 2.20 — 3.00 m Argilă prăfoasă cafeniu gălbui cenușiu, cu calcar fin diseminat, plastic vârtoasă.

VI.5. Evaluarea stării de degradare a sistemului rutier

Aprecierea stării de degradare a îmbrăcăminții bituminoase se face utilizând indicii de degradare calculați pe baza « Instrucțiunilor tehnice pentru determinarea stării tehnice a drumurilor moderne », ind. 155.

Clasificarea defecțiunilor a ținut cont și de precizările din „**NORMATIV PENTRU PREVENIREA ȘI REMEDIEREA DEFECȚIUNILOR LA ÎMBRĂCĂMINȚILE RUTIERE MODERNE**”-AND 547-99” și „**NORMATIV PENTRU EVALUAREA STĂRII DE DEGRADARE A ÎMBRĂCĂMINȚII PENTRU STRUCTURI RUTIERE SUPLE ȘI SEMIRIGIDE**” –ind AND 540-2003.

În vederea evaluării stării de degradare au fost luate în considerare următoarele tipuri de degradări, conform: « Instrucțiunilor tehnice pentru determinarea stării tehnice a drumurilor moderne », ind. 155.

- tipul D1 = suprafață afectată de gropi și plombe;
- tipul D2 = suprafață afectată de faianțări, fisuri și crăpături multiple pe direcții diferite;
- tipul D3 = suprafață afectată de fisuri și crăpături transversale și longitudinale, rupturi de margine;

- tipul D4 = total suprafață poroasă, cu ciupituri, suprafață încrețită, suprafață șiroită, suprafață exudată.
- tipul D5 = suprafață afectată de fâgase longitudinale.



Aprecierea stării de degradare a îmbrăcăminții bituminoase se face utilizând indicii de degradare calculați pe baza « Instrucțiunilor tehnice pentru determinarea stării tehnice a drumurilor moderne », ind. 155, cu relația:

Suprafața degradată ($S_{degr. m^2}$)

ID = ----- , unde

Suprafața benzii de circulație (S, m^2)

$S_{degr} = D1 + 0,7 D2 + 0,7 \times 0,5 D3 + 0,2 \times D4 + D5$ (m^2)

Coeficientul 0,7 ține cont de ponderea defecțiunii respective, iar coeficientul 0,5 ține cont de lățimea pe care este afectată suprafața îmbrăcăminții de degradările tip D3, pentru a fi exprimate în m^2 .

Pe **Aleea 6** se întâlnesc următoarele tipuri de defecțiuni ale structurii rutiere rigide:

- Defecțiuni ale îmbrăcăminții structurii rutiere;
- Defecțiuni ale structurii rutiere;
- Defecțiuni ale complexului rutier;
- Defecțiuni ale îmbrăcăminții structurii rutiere

Suprafețe plombate:

Plombele sunt de diverse mărimi și vârste și se datorează intervențiilor la nivelul utilităților.

b. Defecțiuni ale structurii rutiere

Fisuri și sau crăpături transversale/longitudinale:

Suprafețe cu gropi și pelada:

Prezența acestor degradări are ca și cauză desprinderea mixturii asfaltice de pe stratul suport.

c. Defecțiunile ale complexului rutier

Tasări locale

Acest fenomen apare în zona plombelor în lungul lucrărilor efectuate la nivelul utilităților.



Calificativul stării de degradare pe această stradă este stare de degradare REA conform CD-155, «Instrucțiunilor tehnice pentru determinarea stării tehnice a drumurilor moderne».

Calificativul stării de degradare a fost obținut în urma determinării unui indice de degradare $ID > 13$. Majoritatea defectelor identificate fac parte din grupa defecțiunilor specifice îmbrăcăminții structurii rutiere, structurii rutiere și al complexului rutier, adică defecțiunile al căror grad de defecțiune se înscrie în defecțiuni grave **conform „Normativ pentru prevenirea și remedierea defecțiunilor la îmbrăcămințile rutiere moderne”, indicativ AND 547.**

Menționăm faptul că defecțiunile identificate indică faptul că durata de viață la nivelul sistemului rutier a fost depășită.

Zonele afectate de lucrările de intervenție la utilități sunt cele mai afectate. Aici se regăsesc defecțiuni cu grad de severitate ridicat.

VI.6. Trotuare

Trotuarele sunt amenajate și prezintă o lățime de 1.00 - 2.00 m având o îmbrăcămințe din beton în stare degradată. Trotuarele sunt delimitate de partea carosabilă cu borduri din beton

care sunt degradate.

Se impune amenajarea de trotuare dimensionate din punct de vedere al structurii rutiere conform „Normativ privind alcătuirea structurilor rutiere rigide și suple pentru străzi”- indicativ NP 116-04 și al lățimii conform STAS 10144/3 - „Trotuare, alei de pietoni și piste de cicliști”.

VI.7. Scurgerea apelor

Scurgerea apelor se realizează printr-un sistem de canalizare pluvial. Gurile de scurgere nu sunt aduse la cota corespunzătoare și nu funcționează corect și prezintă defecte.

La vizita în amplasament sau întâlnit probleme la nivel de scurgere a apelor pluviale. Aceste probleme constau în:

- Probleme la nivel de colectare a apei din zona părții carosabile cauzate în principal de starea de degradare accentuată a îmbrăcăminții rutiere care prezintă denivelări și gropi, nemaexistând practic panta în profil transversal care să conducă apele pluviale către gaigărele de scurgere a apelor pluviale;
- Probleme la nivelul gurilor de scurgere a apei pluviale, gaigăre colmatate care nu mai asigură o scurgere a apelor pluviale din zona părții carosabile către emisar;
- De asemenea pentru unele guri de scurgere se remarcă o poziționare necorespunzătoare față de cota părții carosabile și față de pantele transversale din profilul transversal.

VI.8. Intersecții cu drumurile laterale

Intersecțiile cu aleile nu sunt semnalizate. Circulația nu este sistematizată și reglementată prin semnalizare orizontală sau verticală.

Se recomandă a se:

- analiza posibilitatea reglementării circulației prin indicatoare;
- analiza vizibilitatea în zona acestor intersecții sub aspectul siguranței circulației

Intersecțiile cu străzile sunt semnalizate dar necesită completări și înlocuiri.

Se va solicita Beneficiarului lucrării un răspuns privitor la existența sau nu (în derulare sau nu) a unor programe de îmbunătățire a siguranței circulației/resistematizări de circulație etc. la nivelul rețelei stradale din zona proiectului, în vederea corelării cu acestea.

VI.9. Semnalizare verticală și orizontală

Semnalizarea orizontală și verticală existentă nu mai îndeplinește cerințele tehnice minim admisibile și de asemenea necesită unele completări.

VI.10. Dotare edilitară

În zona părții carosabile au fost identificate utilități de: apă, canal, electricitate și gaze.

Planul de situație cu situația proiectată se va citi împreună cu planul coordonator.

În planul coordonator se vor indica toate traseele rețelelor edilitare de care constructorul va trebui să țină seama.

La începerea lucrărilor, se vor face sondaje pentru stabilirea exactă a traseului rețelelor edilitare indicate în planul coordonator și confirmate de reprezentanții întreprinderilor edilitare pe baza de proces verbal.

2.3.7 Aleea 7

Aleea 7 este delimitată de intersecția cu Aleea Arheologilor și intersecția cu Bulevardul Uverturi, având lungimea de aproximativ 180 m.

Din punct de vedere al categoriei străzii, tronsonul de stradă se încadrează în categoria a IV-a.

VII.1. În planul de situație, Aleea 7 nu este amenajată din punct de vedere al geometriei traseului.

În conformitate cu STAS 10144/3-91 "Strazi – ELEMENTE GEOMETRICE – Prescripții de proiectare, valoarea vitezei de bază pentru categoria străzii IV, în care se încadrează și strada analizată este de $V = 25$ km/h.

VII.2. În profil longitudinal, Aleea 7 se înscrie în relieful zonei, prezentând declivități mici, de maxim 1% și racordări pe verticală cu raze mari. Din punct de vedere al geometriei în plan vertical nu au fost identificate probleme.

VII.3. În secțiune transversală, Aleea 7 prezintă o lățime între 3.50 – 11.50 m, cu parcări laterale cu lungimea de cca. 65 m.

De-a lungul traseului, partea carosabilă în profil transversal prezintă o variație mare la nivelul elementelor prezente. Astfel partea carosabilă poate apărea încadrată de trotuare sau de parcări sau este încadrată de trotuare și parcări sau prezintă doar un trotuar pe o parte iar pe cealaltă partea carosabilă este încadrată de o bordură și o limită de proprietate.



VII.4. Sistem rutier existent

Sistemul rutier existent este alcătuit din:

- 0.00 — 0.10 m Beton degradat și fisurat;
- 0.10 — 0.30 m Pietriș cu nisip;

0.30 — 1.00 m Argilă prăfoasă cafeniu închis, plastic vârtoasă;

1.00 — 1.60 m Argilă prăfoasă cafenie, plastic vârtoasă;

1.60 — 3.00 m Argilă prăfoasă cafenie - cenușie, cu calcar fin diseminat, tare.

VII.5. Evaluarea stării de degradare a sistemului rutier

Aprecierea stării de degradare a îmbrăcăminții bituminoase se face utilizând indicii de degradare calculați pe baza « Instrucțiunilor tehnice pentru determinarea stării tehnice a drumurilor moderne », ind. 155.

Clasificarea defecțiunilor a ținut cont și de precizările din „**NORMATIV PENTRU PREVENIREA ȘI REMEDIEREA DEFECȚIUNILOR LA ÎMBRĂCĂMINȚILE RUTIERE MODERNE**”-AND 547-99” și „**NORMATIV PENTRU EVALUAREA STĂRII DE DEGRADARE A ÎMBRĂCĂMINȚII PENTRU STRUCTURI RUTIERE SUPLE ȘI SEMIRIGIDE**” –ind AND 540-2003.

În vederea evaluării stării de degradare au fost luate în considerare următoarele tipuri de degradari, conform: « Instrucțiunilor tehnice pentru determinarea stării tehnice a drumurilor moderne », ind. 155.

- tipul D1 = suprafață afectată de gropi și plombe;
- tipul D2 = suprafață afectată de faianțări, fisuri și crăpături multiple pe direcții diferite;
- tipul D3 = suprafață afectată de fisuri și crăpături transversale și longitudinale, rupturi de margine;
- tipul D4 = total suprafață poroasă, cu ciupituri, suprafață încrețită, suprafață șiroită, suprafață exudată.
- tipul D5 = suprafață afectată de fâgase longitudinale.

Aprecierea stării de degradare a îmbrăcăminții bituminoase se face utilizând indicii de degradare calculați pe baza « Instrucțiunilor tehnice pentru determinarea stării tehnice a drumurilor moderne », ind. 155, cu relația:

Suprafața degradată ($S_{degr. m^2}$)

$ID = \frac{S_{degr. m^2}}{S, m^2}$, unde

Suprafața benzii de circulație (S, m^2)

$S_{degr} = D1 + 0,7 D2 + 0,7 \times 0,5 D3 + 0,2 \times D4 + D5$ (m^2)

Coeficientul 0,7 ține cont de ponderea defecțiunii respective, iar coeficientul 0,5 ține cont de lățimea pe care este afectată suprafața îmbrăcăminții de degradările tip D3, pentru a fi exprimate în m^2 .

Pe **Aleea 7** se întâlnesc următoarele tipuri de defecțiuni ale structurii rutiere rigide:

- a. Defecțiuni ale îmbrăcăminții structurii rutiere;
- b. Defecțiuni ale structurii rutiere;
- c. Defecțiunii ale complexului rutier;
- a. Defecțiuni ale îmbrăcăminții structurii rutiere

Suprafete plombate:

Plombele sunt de diverse mărimi și vârste și se datorează intervențiilor la nivelul utilităților.



b. Defecțiuni ale structurii rutiere

Fisuri și sau crăpături transversale/longitudinale:Suprafete cu gropi și pelada:

Prezența acestor degradări are ca și cauză desprinderea mixturii asfaltice de pe stratul suport.

c. Defecțiunii ale complexului rutier

Tasări locale

Acest fenomen apare în zona plombelor în lungul lucrărilor efectuate la nivelul utilităților.



Calificativul stării de degradare pe această stradă este stare de degradare REA conform CD-155, « Instrucțiunilor tehnice pentru determinarea stării tehnice a drumurilor moderne ».

Calificativul stării de degradare a fost obținut în urma determinării unui indice de degradare ID>13. Majoritatea defectelor identificate fac parte din grupa defecțiunilor specifice îmbrăcăminții

structurii rutiere, structurii rutiere și al complexului rutier, adică defecțiunii al căror grad de defecțiune se înscrie în defecțiuni grave **conform „Normativ pentru prevenirea și remedierea defecțiunilor la îmbrăcămințile rutiere moderne” , indicativ AND 547.**

Menționăm faptul că defecțiunile identificate indică faptul că durata de viață la nivelul sistemului rutier a fost depășită.

Zonele afectate de lucrările de intervenție la utilități sunt cele mai afectate. Aici se regăsesc defecțiuni cu grad de severitate ridicat.

VII.6. Trotuare

Trotuarele sunt amenajate și prezintă o lățime de 0.50 - 1.00 m având o îmbrăcămințe din beton în stare degradată. Trotuarele sunt delimitate de partea carosabilă cu borduri din beton care sunt degradate.

Se impune amenajarea de trotuare dimensionate din punct de vedere al structurii rutiere conform „Normativ privind alcătuirea structurilor rutiere rigide și suple pentru străzi”- indicativ NP 116-04 și al lățimii conform STAS 10144/3 - „Trotuare, alei de pietoni și piste de cicliști”.

VII.7. Scurgerea apelor

Scurgerea apelor se realizează printr-un sistem de canalizare pluvial. Gurile de scurgere nu sunt aduse la cota corespunzătoare și nu funcționează corect și prezintă defecte.

La vizita în amplasament sau întâlnit probleme la nivel de scurgere a apelor pluviale. Aceste probleme constau în:

- Probleme la nivel de colectare a apei din zona părții carosabile cauzate în principal de starea de degradare accentuată a îmbrăcăminții rutiere care prezintă denivelări și gropi, nemaexistând practic panta în profil transversal care să conducă apele pluviale către gaigărele de scurgere a apelor pluviale;
- Probleme la nivelul gurilor de scurgere a apei pluviale, gaigăre colmatate care nu mai asigură o scurgere a apelor pluviale din zona părții carosabile către emisar;
- De asemenea pentru unele guri de scurgere se remarcă o poziționare necorespunzătoare față de cota părții carosabile și față de pantele transversale din profilul transversal.

VII.8. Intersecții cu drumurile laterale

Intersecțiile cu aleile nu sunt semnalizate. Circulația nu este sistematizată și reglementată prin semnalizare orizontală sau verticală.

Se recomandă a se:

- analiza posibilitatea reglementării circulației prin indicatoare;
- analiza vizibilitatea în zona acestor intersecții sub aspectul siguranței circulației

Intersecțiile cu străzile sunt semnalizate dar necesită completări și înlocuiri.

Se va solicita Beneficiarului lucrării un răspuns privitor la existența sau nu (în derulare sau nu) a unor programe de îmbunătățire a siguranței circulației/resistematizări de circulație etc. la

nivelul rețelei stradale din zona proiectului, în vederea corelării cu acestea.

VII.9. Semnalizare verticală și orizontală

Semnalizarea orizontală și verticală existentă nu mai îndeplinește cerințele tehnice minim admisibile și de asemenea necesită unele completări.

VII.10. Dotare edilitară

În zona părții carosabile au fost identificate utilități de: apă, canal, electricitate și gaze.

Planul de situație cu situația proiectată se va citi împreună cu planul coordonator.

În planul coordonator se vor indica toate traseele rețelelor edilitare de care constructorul va trebui să țină seama.

La începerea lucrărilor, se vor face sondaje pentru stabilirea exactă a traseului rețelelor edilitare indicate în planul coordonator și confirmate de reprezentanții întreprinderilor edilitare pe baza de proces verbal.

2.3.8 Aleea 8

Aleea 8 este delimitată de intersecția cu Aleea Arheologilor și intersecția cu Aleea 10, având lungimea de aproximativ 151 m.

Din punct de vedere al categoriei străzii, tronsonul de stradă se încadrează în categoria a IV-a.

VIII.1. În planul de situație, Aleea 8 nu este amenajată din punct de vedere al geometriei traseului.

În conformitate cu STAS 10144/3-91 "Strazi – ELEMENTE GEOMETRICE – Prescripții de proiectare, valoarea vitezei de bază pentru categoria străzii IV, în care se încadrează și strada analizată este de $V = 25$ km/h.

VIII.2. În profil longitudinal, Aleea 8 se înscrie în relieful zonei, prezentând declivități mici, de maxim 1% și racordări pe verticală cu raze mari. Din punct de vedere al geometriei în plan vertical nu au fost identificate probleme.

VIII.3. În secțiune transversală, Aleea 8 prezintă o lățime de 4.00 – 6.00 m, cu parcări laterale cu lungimea de cca. 65 m. Această lățime nu este clar definită deoarece sistemul rutier existent nemodernizat a permis inclusiv instalarea vegetației în părțile sale marginale.

De-a lungul traseului, partea carosabilă în profil transversal prezintă o variație mare la nivelul elementelor prezente. Astfel partea carosabilă poate apărea încadrată de trotuare sau de parcări sau este încadrată de trotuare și parcări sau prezintă doar un trotuar pe o parte iar pe cealaltă partea carosabilă este încadrată de o bordură și o limită de proprietate.



VIII.4. Sistem rutier existent

Sistemul rutier existent este alcătuit din:

- 0.00 — 0.10 m Beton degradat și fisurat;
- 0.10 — 0.30 m Pietriș cu nisip;
- 0.30 — 1.00 m Argilă prăfoasă cafeniu închis, plastic vârtoasă;
- 1.00 — 1.60 m Argilă prăfoasă cafenie, plastic vârtoasă;
- 1.60 — 3.00 m Argilă prăfoasă cafenie - cenușie, cu calcar fin diseminat, tare.

VIII.5. Evaluarea stării de degradare a sistemului rutier

Aprecierea stării de degradare a îmbrăcăminții bituminoase se face utilizând indicii de degradare calculați pe baza « Instrucțiunilor tehnice pentru determinarea stării tehnice a drumurilor moderne », ind. 155.

Clasificarea defecțiunilor a ținut cont și de precizările din „**NORMATIV PENTRU PREVENIREA ȘI REMEDIEREA DEFECȚIUNILOR LA ÎMBRĂCĂMINȚILE RUTIERE MODERNE**”-AND 547-99” și „**NORMATIV PENTRU EVALUAREA STĂRII DE DEGRADARE A ÎMBRĂCĂMINȚII PENTRU STRUCTURI RUTIERE SUPLE ȘI SEMIRIGIDE**” –ind AND 540-2003.

În vederea evaluării stării de degradare au fost luate în considerare următoarele tipuri de degradări, conform: « Instrucțiunilor tehnice pentru determinarea stării tehnice a drumurilor moderne », ind. 155.

- tipul D1 = suprafață afectată de gropi și plombe;
- tipul D2 = suprafață afectată de faianțări, fisuri și crăpături multiple pe direcții diferite;
- tipul D3 = suprafață afectată de fisuri și crăpături transversale și longitudinale, rupturi de margine;
- tipul D4 = total suprafață poroasă, cu ciupituri, suprafață încrețită, suprafață șiroită, suprafață exudată.
- tipul D5 = suprafață afectată de fâgase longitudinale.

Aprecierea stării de degradare a îmbrăcăminții bituminoase se face utilizând indicii de degradare calculați pe baza « Instrucțiunilor tehnice pentru determinarea stării tehnice a drumurilor moderne », ind. 155, cu relația:

Suprafața degradată (Sdegr. m²)

ID = ----- , unde

Suprafața benzii de circulație (S, m²)

Sdegr = D1 + 0,7 D2 + 0,7 x 0,5 D3 + 0.2xD4 + D5 (m²)

Coeficientul 0,7 ține cont de ponderea defecțiunii respective, iar coeficientul 0,5 ține cont de lățimea pe care este afectată suprafața îmbrăcăminții de degradările tip D3, pentru a fi exprimate în m².

Pe **Aleea 8** se întâlnesc următoarele tipuri de defecțiuni ale structurii rutiere rigide:

- a. Defecțiuni ale îmbrăcăminții structurii rutiere;
- b. Defecțiuni ale structurii rutiere;
- c. Defecțiuni ale complexului rutier;
- a. Defecțiuni ale îmbrăcăminții structurii rutiere

Suprafete plombate:

Plombele sunt de diverse mărimi și vârste și se datorează intervențiilor la nivelul utilităților.



- b. Defecțiuni ale structurii rutiere

Fisuri și sau crăpături transversale/longitudinale:



Suprafete cu gropi și pelada:

Prezența acestor degradări are ca și cauză desprinderea mixturii asfaltice de pe stratul suport.

c. Defecțiunile ale complexului rutier

Tasări locale

Acest fenomen apare în zona plombelor în lungul lucrărilor efectuate la nivelul utilităților.

Calificativul stării de degradare pe această stradă este stare de degradare REA conform CD-155, «Instrucțiunilor tehnice pentru determinarea stării tehnice a drumurilor moderne».

Calificativul stării de degradare a fost obținut în urma determinării unui indice de degradare $ID > 13$. Majoritatea defectelor identificate fac parte din grupa defecțiunilor specifice îmbrăcăminții structurii rutiere, structurii rutiere și al complexului rutier, adică defecțiunile al căror grad de defecțiune se înscrie în defecțiuni grave **conform „Normativ pentru prevenirea și remedierea defecțiunilor la îmbrăcămințile rutiere moderne”, indicativ AND 547.**

Menționăm faptul că defecțiunile identificate indică faptul că durata de viață la nivelul sistemului rutier a fost depășită.

Zonele afectate de lucrările de intervenție la utilități sunt cele mai afectate. Aici se regăsesc defecțiuni cu grad de severitate ridicat.



VIII.6. Trotuare

Trotuarele sunt amenajate și prezintă o lățime de 0.50 - 1.00 m având o îmbrăcămințe din beton în stare degradată. Trotuarele sunt delimitate de partea carosabilă cu borduri din beton care sunt degradate.

Se impune amenajarea de trotuare dimensionate din punct de vedere al structurii rutiere conform „Normativ privind alcătuirea structurilor rutiere rigide și suple pentru străzi”- indicativ NP 116-04 și al lățimii conform STAS 10144/3 - „Trotuare, alei de pietoni și piste de cicliști”.

VIII.7. Scurgerea apelor

Scurgerea apelor se realizează printr-un sistem de canalizare pluvial. Gurile de scurgere nu sunt aduse la cota corespunzătoare și nu funcționează corect și prezintă defecte.

La vizita în amplasament sau întâlnit probleme la nivel de scurgere a apelor pluviale. Aceste probleme constau în:

- Probleme la nivel de colectare a apei din zona părții carosabile cauzate în principal de starea de degradare accentuată a îmbrăcăminții rutiere care prezintă denivelări și gropi, nemaexistând practic panta în profil transversal care să conducă apele pluviale către gașgărele de scurgere a apelor pluviale;

- Probleme la nivelul gurilor de scurgere a apei pluviale, gaigăre colmatate care nu mai asigură o scurgere a apelor pluviale din zona părții carosabile către emisar;
- De asemenea pentru unele guri de scurgere se remarcă o poziționare necorespunzătoare față de cota părții carosabile și față de pantele transversale din profilul transversal.

VIII.8. Intersecții cu drumurile laterale

Intersecțiile cu aleile nu sunt semnalizate. Circulația nu este sistematizată și reglementată prin semnalizare orizontală sau verticală.

Se recomandă a se:

- analiza posibilitatea reglementării circulației prin indicatoare;
- analiza vizibilitatea în zona acestor intersecții sub aspectul siguranței circulației

Intersecțiile cu străzile sunt semnalizate dar necesită completări și înlocuiri.

Se va solicita Beneficiarului lucrării un răspuns privitor la existența sau nu (în derulare sau nu) a unor programe de îmbunătățire a siguranței circulației/resistematizări de circulație etc. la nivelul rețelei stradale din zona proiectului, în vederea corelării cu acestea.

VIII.9. Semnalizare verticală și orizontală

Semnalizarea orizontală și verticală existentă nu mai îndeplinește cerințele tehnice minim admisibile și de asemenea necesită unele completări.

VIII.10. Dotare edilitară

În zona părții carosabile au fost identificate utilități de: apă, canal, electricitate și gaze.

Planul de situație cu situația proiectată se va citi împreună cu planul coordonator.

În planul coordonator se vor indica toate traseele rețelelor edilitare de care constructorul va trebui să țină seama.

La începerea lucrărilor, se vor face sondaje pentru stabilirea exactă a traseului rețelelor edilitare indicate în planul coordonator și confirmate de reprezentanții întreprinderilor edilitare pe baza de proces verbal.

2.3.9 Aleea 9

Aleea 9 este delimitată de intersecția cu Aleea 8 și se infundă, având lungimea de aproximativ 52 m.

Din punct de vedere al categoriei străzii, tronsonul de stradă se încadrează în categoria a IV-a.

IX.1. În planul de situație, Aleea 9 nu este amenajată din punct de vedere al geometriei traseului.

În conformitate cu STAS 10144/3-91 "Strazi – ELEMENTE GEOMETRICE – Prescripții de proiectare, valoarea vitezei de bază pentru categoria străzii IV, în care se încadrează și strada

analizată este de $V = 25$ km/h.

IX.2. În profil longitudinal, Aleea 9 se înscrie în relieful zonei, prezentând declivități mici, de maxim 1% și racordări pe verticală cu raze mari. Din punct de vedere al geometriei în plan vertical nu au fost identificate probleme.

IX.3. În secțiune transversală, Aleea 9 prezintă o lățime constantă de 4.00 m cu parcări cu lungimea de cca. 37.00 m.

De-a lungul traseului, partea carosabilă în profil transversal prezintă o variație mare la nivelul elementelor prezente. Astfel partea carosabilă poate apărea încadrată de trotuare sau de parcări sau este încadrată de trotuare și parcări sau prezintă doar un trotuar pe o parte iar pe cealaltă partea carosabilă este încadrată de o bordură și o limită de proprietate.



IX.4. Sistem rutier existent

Sistemul rutier existent este alcătuit din:

- 0.00 — 0.10 m Beton degradat și fisurat;
- 0.10 — 0.30 m Pietriș cu nisip;
- 0.30 — 1.00 m Argilă prăfoasă cafeniu închis, plastic vârtoasă;
- 1.00 — 1.60 m Argilă prăfoasă cafenie, plastic vârtoasă;
- 1.60 — 3.00 m Argilă prăfoasă cafenie - cenușie, cu calcar fin diseminat, tare.

IX.5. Evaluarea stării de degradare a sistemului rutier

Aprecierea stării de degradare a îmbrăcăminții bituminoase se face utilizând indicii de degradare calculați pe baza « Instrucțiunilor tehnice pentru determinarea stării tehnice a drumurilor moderne », ind. 155.

Clasificarea defecțiunilor a ținut cont și de precizările din „**NORMATIV PENTRU PREVENIREA ȘI REMEDIEREA DEFECȚIUNILOR LA ÎMBRĂCĂMINȚILE RUTIERE MODERNE**”-AND 547-99” și „**NORMATIV PENTRU EVALUAREA STĂRII DE DEGRADARE A ÎMBRĂCĂMINȚII PENTRU STRUCTURI RUTIERE SUPLE ȘI SEMIRIGIDE**” –ind AND 540-2003.

În vederea evaluării stării de degradare au fost luate în considerare următoarele tipuri de degradări, conform: « Instrucțiunilor tehnice pentru determinarea stării tehnice a drumurilor moderne », ind. 155.

- tipul D1 = suprafață afectată de gropi și plombe;
- tipul D2 = suprafață afectată de faianțări, fisuri și crăpături multiple pe direcții diferite;
- tipul D3 = suprafață afectată de fisuri și crăpături transversale și longitudinale, rupturi de margine;
- tipul D4 = total suprafață poroasă, cu ciupituri, suprafață încrețită, suprafață șiroită, suprafață exudată.
- tipul D5 = suprafață afectată de făgase longitudinale.

Aprecierea stării de degradare a îmbrăcăminții bituminoase se face utilizând indicii de degradare calculați pe baza « Instrucțiunilor tehnice pentru determinarea stării tehnice a drumurilor moderne », ind. 155, cu relația:

$$ID = \frac{\text{Suprafața degradată (} S_{\text{degr. m}^2} \text{)}}{\text{Suprafața benzii de circulație (} S, \text{ m}^2 \text{)}}, \text{ unde}$$

$$S_{\text{degr}} = D1 + 0,7 D2 + 0,7 \times 0,5 D3 + 0,2 \times D4 + D5 \text{ (m}^2 \text{)}$$

Coeficientul 0,7 ține cont de ponderea defecțiunii respective, iar coeficientul 0,5 ține cont de lățimea pe care este afectată suprafața îmbrăcăminții de degradările tip D3, pentru a fi exprimate în m².

Pe **Aleea 9** se întâlnesc următoarele tipuri de defecțiuni ale structurii rutiere rigide:

- a. Defecțiuni ale îmbrăcăminții structurii rutiere;
- b. Defecțiuni ale structurii rutiere;
- c. Defecțiuni ale complexului rutier;
- a. Defecțiuni ale îmbrăcăminții structurii rutiere

Suprafețe plombate:

Plombele sunt de diverse mărimi și vârste și se datorează intervențiilor la nivelul utilităților.

- b. Defecțiuni ale structurii rutiere

Fisuri și sau crăpături transversale/longitudinale:



Suprafete cu gropi și pelada:

Prezența acestor degradări are ca și cauză desprinderea mixturii asfaltice de pe stratul suport.



c. Defecțiunii ale complexului rutier

Tasări locale

Acest fenomen apare în zona plombelor în lungul lucrărilor efectuate la nivelul utilităților.

Calificativul stării de degradare pe această stradă este stare de degradare REA conform CD-155, « Instrucțiunilor tehnice pentru determinarea stării tehnice a drumurilor moderne ».

Calificativul stării de degradare a fost obținut în urma determinării unui indice de degradare $ID > 13$. Majoritatea defectelor identificate fac parte din grupa defectărilor specifice îmbrăcăminții structurii rutiere, structurii rutiere și al complexului rutier, adică defectărilor al căror grad de defecțiune se înscrie în defecțiuni grave **conform „Normativ pentru prevenirea și remedierea defecțiunilor la îmbrăcămințile rutiere moderne” , indicativ AND 547.**

Menționăm faptul că defecțiunile identificate indică faptul că durata de viață la nivelul sistemului rutier a fost depășită.

Zonele afectate de lucrările de intervenție la utilități sunt cele mai afectate. Aici se regăesc defecțiuni cu grad de severitate ridicat.

IX.6. Trotuare

Trotuarele sunt amenajate și prezintă o lățime de 0.50 - 1.00 m având o îmbrăcămintă din asfalt. Trotuarele sunt delimitate de partea carosabilă cu borduri din beton care sunt degradate.

Se impune amenajarea de trotuare dimensionate din punct de vedere al structurii rutiere conform „Normativ privind alcătuirea structurilor rutiere rigide și suple pentru străzi”- indicativ NP 116-04 și al lățimii conform STAS 10144/3 - „Trotuare, alei de pietoni și piste de cicliști”.

IX.7. Scurgerea apelor

Nu există dispozitive de scurgere a apelor (rigole, șanțuri, guri de scurgere).

IX.8. Intersecții cu drumurile laterale

Intersecțiile cu aleile nu sunt semnalizate. Circulația nu este sistematizată și reglementată prin semnalizare orizontală sau verticală.

Se recomandă a se:

- analiza posibilitatea reglementării circulației prin indicatoare;
- analiza vizibilitatea în zona acestor intersecții sub aspectul siguranței circulației

Intersecțiile cu străzile sunt semnalizate dar necesită completări și înlocuiri.

Se va solicita Beneficiarului lucrării un răspuns privitor la existența sau nu (în derulare sau nu) a unor programe de îmbunătățire a siguranței circulației/resistematizării de circulație etc. la nivelul rețelei stradale din zona proiectului, în vederea corelării cu acestea.

IX.9. Semnalizare verticală și orizontală

Nu există semnalizare verticală și orizontală.

IX.10. Dotare edilitară

În zona părții carosabile au fost identificate utilități de: apă, canal, electricitate și gaze.

Planul de situație cu situația proiectată se va citi împreună cu planul coordonator.

În planul coordonator se vor indica toate traseele rețelelor edilitare de care constructorul va trebui să țină seama.

La începerea lucrărilor, se vor face sondaje pentru stabilirea exactă a traseului rețelelor edilitare indicate în planul coordonator și confirmate de reprezentanții întreprinderilor edilitare pe baza de proces verbal.

2.3.10 Aleea 10

Aleea 10 este delimitată de intersecția cu Aleea 7 și intersecția cu Aleea Arheologilor, având lungimea de aproximativ 267 m.

Din punct de vedere al categoriei străzii, tronsonul de stradă se încadrează în categoria a IV-a.

X.1. În planul de situație, Aleea 10 nu este amenajată din punct de vedere al geometriei traseului.

În conformitate cu STAS 10144/3-91 "Strazi – ELEMENTE GEOMETRICE – Prescripții de

proiectare, valoarea vitezei de bază pentru categoria străzii IV, în care se încadrează și strada analizată este de $V = 25$ km/h.

X.2. În profil longitudinal, Aleea 10 se înscrie în relieful zonei, prezentând declivități mici, de maxim 1% și racordări pe verticală cu raze mari. Din punct de vedere al geometriei în plan vertical nu au fost identificate probleme.

X.3. În secțiune transversala, Aleea 10 prezintă o lățime constantă de 6.00 m și parcări laterale cu lungimea de cca. 100.00m.

De-a lungul traseului, partea carosabilă în profil transversal prezintă o variație mare la nivelul elementelor prezente. Astfel partea carosabilă poate apărea încadrată de trotuare sau de parcări sau este încadrată de trotuare și parcări sau prezintă doar un trotuar pe o parte iar pe cealaltă partea carosabilă este încadrată de o bordură și o limită de proprietate.



X.4. Sistem rutier existent

Sistemul rutier existent este alcătuit din:

- 0.00 — 0.10 m Beton degradat și fisurat;
- 0.10 — 0.30 m Pietriș cu nisip;
- 0.30 — 1.00 m Argilă prăfoasă cafeniu închis, plastic vârtoasă;
- 1.00 — 1.60 m Argilă prăfoasă cafenie, plastic vârtoasă;
- 1.60 — 3.00 m Argilă prăfoasă cafenie - cenușie, cu calcar fin diseminat, tare.

X.5. Evaluarea stării de degradare a sistemului rutier

Aprecierea stării de degradare a îmbrăcăminții bituminoase se face utilizând indicii de degradare calculați pe baza « Instrucțiunilor tehnice pentru determinarea stării tehnice a drumurilor moderne », ind. 155.

Clasificarea defecțiunilor a ținut cont și de precizările din „**NORMATIV PENTRU PREVENIREA ȘI REMEDIEREA DEFECȚIUNILOR LA ÎMBRĂCĂMINȚILE RUTIERE MODERNE**”-AND 547-99” și „**NORMATIV PENTRU EVALUAREA STĂRII DE DEGRADARE A ÎMBRĂCĂMINȚII PENTRU STRUCTURI RUTIERE SUPLE ȘI SEMIRIGIDE**” –ind AND 540-2003.

În vederea evaluării stării de degradare au fost luate în considerare următoarele tipuri de degradări, conform: « Instrucțiunilor tehnice pentru determinarea stării tehnice a drumurilor moderne », ind. 155.

- tipul D1 = suprafață afectată de gropi și plombe;
- tipul D2 = suprafață afectată de faianțări, fisuri și crăpături multiple pe direcții diferite;
- tipul D3 = suprafață afectată de fisuri și crăpături transversale și longitudinale, rupturi de margine;
- tipul D4 = total suprafață poroasă, cu ciupituri, suprafață încrețită, suprafață șiroită, suprafață exudată.
- tipul D5 = suprafață afectată de făgase longitudinale.

Aprecierea stării de degradare a îmbrăcăminții bituminoase se face utilizând indicii de degradare calculați pe baza « Instrucțiunilor tehnice pentru determinarea stării tehnice a drumurilor moderne », ind. 155, cu relația:

$$ID = \frac{\text{Suprafața degradată (} S_{\text{degr. m}^2} \text{)}}{\text{Suprafața benzii de circulație (} S, \text{ m}^2 \text{)}}, \text{ unde}$$

$$S_{\text{degr}} = D1 + 0,7 D2 + 0,7 \times 0,5 D3 + 0,2 \times D4 + D5 \text{ (m}^2 \text{)}$$

Coeficientul 0,7 ține cont de ponderea defecțiunii respective, iar coeficientul 0,5 ține cont de lățimea pe care este afectată suprafața îmbrăcăminții de degradările tip D3, pentru a fi exprimate în m².

Pe **Aleea 10** se întâlnesc următoarele tipuri de defecțiuni ale structurii rutiere rigide:

- a. Defecțiuni ale îmbrăcăminții structurii rutiere;
 - b. Defecțiuni ale structurii rutiere;
 - c. Defecțiunii ale complexului rutier;
- a. Defecțiuni ale îmbrăcăminții structurii rutiere

Suprafețe plombate:

Plombele sunt de diverse mărimi și vârste și se datorează intervențiilor la nivelul utilităților.



- b. Defecțiuni ale structurii rutiere

Fisuri și sau crăpături transversale/longitudinale:Suprafețe cu gropi și pelada:

Prezența acestor degradări are ca și cauză desprinderea mixturii asfaltice de pe stratul suport.



c. Defecțiunile ale complexului rutier

Tasări locale

Acest fenomen apare în zona plombelor în lungul lucrărilor efectuate la nivelul utilităților.

Calificativul stării de degradare pe această stradă este stare de degradare REA conform CD-155, « Instrucțiunilor tehnice pentru determinarea stării tehnice a drumurilor moderne ».

Calificativul stării de degradare a fost obținut în urma determinării unui indice de degradare $ID > 13$. Majoritatea defectelor identificate fac parte din grupa defecțiunilor specifice îmbrăcăminții structurii rutiere, structurii rutiere și al complexului rutier, adică defecțiunile al căror grad de defecțiune se înscrie în defecțiuni grave **conform „Normativ pentru prevenirea și remedierea defecțiunilor la îmbrăcămințile rutiere moderne”, indicativ AND 547.**

Menționăm faptul că defecțiunile identificate indică faptul că durata de viață la nivelul sistemului rutier a fost depășită.

Zonele afectate de lucrările de intervenție la utilități sunt cele mai afectate. Aici se regăsesc defecțiuni cu grad de severitate ridicat.

X.6. Trotuare

Trotuarele sunt amenajate și prezintă o lățime de 0.50 - 1.00 m având o îmbrăcăminte din beton în stare degradată. Trotuarele sunt delimitate de partea carosabilă cu borduri din beton care sunt degradate.

Se impune amenajarea de trotuare dimensionate din punct de vedere al structurii rutiere conform „Normativ privind alcătuirea structurilor rutiere rigide și suple pentru străzi”- indicativ NP 116-04 și al lățimii conform STAS 10144/3 - „Trotuare, alei de pietoni și piste de cicliști”.

X.7. Scurgerea apelor

Scurgerea apelor se realizează printr-un sistem de canalizare pluvial. Gurile de scurgere nu sunt aduse la cota corespunzătoare și nu funcționează corect și prezintă defecte.

La vizita în amplasament sau întâlnit probleme la nivel de scurgere a apelor pluviale. Aceste probleme constau în:

- Probleme la nivel de colectare a apei din zona părții carosabile cauzate în principal de starea de degradare accentuată a îmbrăcăminții rutiere care prezintă denivelări și gropi, nemaexistând practic panta în profil transversal care să conducă apele pluviale către gaigărele de scurgere a apelor pluviale;
- Probleme la nivelul gurilor de scurgere a apei pluviale, gaigăre colmatate care nu mai asigură o scurgere a apelor pluviale din zona părții carosabile către emisar;
- De asemea pentru unele guri de scurgere se remarcă o poziționare necorespunzătoare față de cota părții carosabile și față de pantele transversale din profilul transversal.

X.8. Intersecții cu drumurile laterale

Intersecțiile cu aleile nu sunt semnalizate. Circulația nu este sistematizată și reglementată prin semnalizare orizontală sau verticală.

Se recomandă a se:

- analiza posibilitatea reglementării circulației prin indicatoare;
- analiza vizibilitatea în zona acestor intersecții sub aspectul siguranței circulației

Intersecțiile cu străzile sunt semnalizate dar necesită completări și înlocuiri.

Se va solicita Beneficiarului lucrării un răspuns privitor la existența sau nu (în derulare sau nu) a unor programe de îmbunătățire a siguranței circulației/resistematizări de circulație etc. la nivelul rețelei stradale din zona proiectului, în vederea corelării cu acestea.

X.9. Semnalizare verticală și orizontală

Semnalizarea orizontală și verticală existentă nu mai îndeplinește cerințele tehnice minim admisibile și de asemea necesită unele completări.

X.10. Dotare edilitară

În zona părții carosabile au fost identificate utilități de: apă, canal, electricitate și gaze.

Planul de situație cu situația proiectată se va citi împreună cu planul coordonator.

În planul coordonator se vor indica toate traseele rețelelor edilitare de care constructorul va trebui să țină seama.

La începerea lucrărilor, se vor face sondaje pentru stabilirea exactă a traseului rețelelor edilitare indicate în planul coordonator și confirmate de reprezentanții întreprinderilor edilitare pe baza de proces verbal.

2.3.11 Aleea 11

Aleea 11 este delimitată de intersecția cu Strada Veteranilor și se înfundă, fiind amenajată parcare pe partea stângă, având lungimea de aproximativ 141 m.

Din punct de vedere al categoriei străzii, tronsonul de stradă se încadrează în categoria a IV-a.

XI.1. În planul de situație, Aleea 11 nu este amenajată din punct de vedere al geometriei traseului.

În conformitate cu STAS 10144/3-91 "Strazi – ELEMENTE GEOMETRICE – Prescripții de proiectare, valoarea vitezei de bază pentru categoria străzii IV, în care se încadrează și strada analizată este de $V = 25$ km/h.

XI.2. În profil longitudinal, Aleea 11 se înscrie în relieful zonei, prezentând declivități mici, de maxim 1% și racordări pe verticală cu raze mari. Din punct de vedere al geometriei în plan vertical nu au fost identificate probleme.

XI.3. În secțiune transversală, Aleea 11 prezintă o lățime de 4.00 – 6.00 m.

De-a lungul traseului, partea carosabilă în profil transversal prezintă o variație mare la nivelul elementelor prezente. Astfel partea carosabilă poate apărea încadrată de trotuare sau de parcări sau este încadrată de trotuare și parcări sau prezintă doar un trotuar pe o parte iar pe cealaltă partea carosabilă este încadrată de o bordură și o limită de proprietate.



XI.4. Sistem rutier existent

Sistemul rutier existent este alcătuit din:

0.00 — 0.10 m Asfalt;

0.10 — 0.20 m Beton;

0.20 — 0.70 m Umplutură din pietriș, nisip, resturi de la construcții pământ;

0.70 — 1.40 m Argilă prăfoasă cafeniu închis – negru, plastic vârtoasă;

1.40 — 2.50 m Argilă prăfoasă cafenie cenușiu, plastic vârtoasă;

2.50 — 3.00 m Argilă prăfoasă cafenie roșcat, plastic vârtoasă.

XI.5. Evaluarea stării de degradare a sistemului rutier

Aprecierea stării de degradare a îmbrăcăminții bituminoase se face utilizând indicii de degradare calculați pe baza « Instrucțiunilor tehnice pentru determinarea stării tehnice a drumurilor moderne », ind. 155.

Clasificarea defecțiunilor a ținut cont și de precizările din „**NORMATIV PENTRU PREVENIREA ȘI REMEDIEREA DEFECȚIUNILOR LA ÎMBRĂCĂMINȚILE RUTIERE MODERNE**”-AND 547-99” și „**NORMATIV PENTRU EVALUAREA STĂRII DE DEGRADARE A ÎMBRĂCĂMINȚII PENTRU STRUCTURI RUTIERE SUPLE ȘI SEMIRIGIDE**” –ind AND 540-2003.

În vederea evaluării stării de degradare au fost luate în considerare următoarele tipuri de degradări, conform: « Instrucțiunilor tehnice pentru determinarea stării tehnice a drumurilor moderne », ind. 155.

- tipul D1 = suprafață afectată de gropi și plombe;
- tipul D2 = suprafață afectată de faianțări, fisuri și crăpături multiple pe direcții diferite;
- tipul D3 = suprafață afectată de fisuri și crăpături transversale și longitudinale, rupturi de margine;
- tipul D4 = total suprafață poroasă, cu ciupituri, suprafață încrețită, suprafață șiroită, suprafață exudată.
- tipul D5 = suprafață afectată de făgase longitudinale.

Aprecierea stării de degradare a îmbrăcăminții bituminoase se face utilizând indicii de degradare calculați pe baza « Instrucțiunilor tehnice pentru determinarea stării tehnice a drumurilor moderne », ind. 155, cu relația:

Suprafața degradată ($S_{degr. m^2}$)

$ID = \frac{S_{degr. m^2}}{S, m^2}$, unde

Suprafața benzii de circulație (S, m^2)

$S_{degr} = D1 + 0,7 D2 + 0,7 \times 0,5 D3 + 0,2 \times D4 + D5$ (m^2)

Coeficientul 0,7 ține cont de ponderea defecțiunii respective, iar coeficientul 0,5 ține cont de lățimea pe care este afectată suprafața îmbrăcăminții de degradările tip D3, pentru a fi exprimate în m^2 .

Pe **Aleea 11** se întâlnesc următoarele tipuri de defecțiuni ale structurii rutiere rigide:

a. Defecțiuni ale îmbrăcăminții structurii rutiere;

Suprafețe plombate:

Plombele sunt de diverse mărimi și vârste și se datorează intervențiilor la nivelul utilităților.



Calificativul stării de degradare pe această stradă este stare de degradare Bună conform CD-155, « Instrucțiunilor tehnice pentru determinarea stării tehnice a drumurilor moderne ».

Calificativul stării de degradare a fost obținut în urma determinării unui indice de degradare $ID > 13$. Majoritatea defectelor identificate fac parte din grupa defecțiunilor specifice îmbrăcăminții structurii rutiere, structurii rutiere și al complexului rutier, adică defecțiunile al căror grad de defecțiune se înscrie în defecțiuni grave **conform „Normativ pentru prevenirea și remedierea defecțiunilor la îmbrăcămințile rutiere moderne”, indicativ AND 547.**

Zonele afectate de lucrările de intervenție la utilități sunt cele mai afectate. Aici se regăsesc defecțiuni cu grad de severitate ridicat.

XI.6. Trotuare

Trotuarele sunt amenajate și prezintă o lățime de 0.50 - 1.00 m. Trotuarele sunt delimitate de partea carosabilă cu borduri din beton care sunt degradate.

Se impune amenajarea de trotuare dimensionate din punct de vedere al structurii rutiere conform „Normativ privind alcătuirea structurilor rutiere rigide și suple pentru străzi”- indicativ NP 116-04 și al lățimii conform STAS 10144/3 - „Trotuare, alei de pietoni și piste de cicliști”.

XI.7. Scurgerea apelor

Scurgerea apelor se realizează printr-un sistem de canalizare pluvial. Gurile de scurgere nu sunt aduse la cota corespunzătoare și nu funcționează corect și prezintă defecte.

La vizita în amplasament sau întâlnit probleme la nivel de scurgere a apelor pluviale. Aceste probleme constau în:

- Probleme la nivel de colectare a apei din zona părții carosabile cauzate în principal de starea de degradare accentuată a îmbrăcăminții rutiere care prezintă denivelări și gropi, nemaexistând practic panta în profil transversal care să conducă apele pluviale către gaigărele de scurgere a apelor pluviale;
- Probleme la nivelul gurilor de scurgere a apei pluviale, gaigăre colmatate care nu mai asigură o scurgere a apelor pluviale din zona părții carosabile către emisar;
- De asemenea pentru unele guri de scurgere se remarcă o poziționare necorespunzătoare față de cota părții carosabile și față de pantele transversale din profilul transversal.

XI.8. Intersecții cu drumurile laterale

Intersecțiile cu aleile nu sunt semnalizate. Circulația nu este sistematizată și reglementată prin semnalizare orizontală sau verticală.

Se recomandă a se:

- analiza posibilitatea reglementării circulației prin indicatoare;
- analiza vizibilitatea în zona acestor intersecții sub aspectul siguranței circulației

Intersecțiile cu străzile sunt semnalizate dar necesită completări și înlocuiri.

Se va solicita Beneficiarului lucrării un răspuns privitor la existența sau nu (în derulare sau nu) a unor programe de îmbunătățire a siguranței circulației/resistemalizării de circulație etc. la nivelul rețelei stradale din zona proiectului, în vederea corelării cu acestea.

XI.9. Semnalizare verticală și orizontală

Semnalizarea orizontală și verticală existentă nu mai îndeplinește cerințele tehnice minim admisibile și de asemenea necesită unele completări.

XI.10. Dotare edilitară

În zona părții carosabile au fost identificate utilități de: apă, canal, electricitate și gaze.

Planul de situație cu situația proiectată se va citi împreună cu planul coordonator.

În planul coordonator se vor indica toate traseele rețelelor edilitare de care constructorul va trebui să țină seama.

La începerea lucrărilor, se vor face sondaje pentru stabilirea exactă a traseului rețelelor edilitare indicate în planul coordonator și confirmate de reprezentanții întreprinderilor edilitare pe baza de proces verbal.

2.3.12 Aleea 12

Aleea 12 este delimitată de intersecția Aleea 11, fiind amenajată parcare pe partea dreaptă, având lungimea de aproximativ 25 m.

Din punct de vedere al categoriei străzii, tronsonul de stradă se încadrează în categoria

a IV-a.

XII.1. În planul de situație, Aleea 12 nu este amenajată din punct de vedere al geometriei traseului.

În conformitate cu STAS 10144/3-91 "Strazi – ELEMENTE GEOMETRICE – Prescripții de proiectare, valoarea vitezei de bază pentru categoria străzii IV, în care se încadrează și strada analizată este de $V = 25$ km/h.

XII.2. În profil longitudinal, Aleea 12 se înscrie în relieful zonei, prezentând declivități mici, de maxim 1% și racordări pe verticală cu raze mari. Din punct de vedere al geometriei în plan vertical nu au fost identificate probleme.

XII.3. În secțiune transversală, Aleea 12 prezintă o lățime constantă de 4.00 m.

De-a lungul traseului, partea carosabilă în profil transversal prezintă o variație mare la nivelul elementelor prezente. Astfel partea carosabilă poate apărea încadrată de trotuare sau de parcări sau este încadrată de trotuare și parcări sau prezintă doar un trotuar pe o parte iar pe cealaltă partea carosabilă este încadrată de o bordură și o limită de proprietate.



XII.4. Sistem rutier existent

Sistemul rutier existent este alcătuit din:

- 0.00 — 0.10 m Asfalt;
- 0.10 — 0.20 m Beton;
- 0.20 — 0.70 m Umplutură din pietriș, nisip, resturi de la construcții pământ;
- 0.70 — 1.40 m Argilă prăfoasă cafeniu închis – negru, plastic vârtoasă;
- 1.40 — 2.50 m Argilă prăfoasă cafenie cenușiu, plastic vârtoasă;
- 2.50 — 3.00 m Argilă prăfoasă cafenie roșcat, plastic vârtoasă.

XII.5. Evaluarea stării de degradare a sistemului rutier

Aprecierea stării de degradare a îmbrăcăminții bituminoase se face utilizând indicii de degradare calculați pe baza « Instrucțiunilor tehnice pentru determinarea stării tehnice a drumurilor moderne », ind. 155.

Clasificarea defecțiunilor a ținut cont și de precizările din „**NORMATIV PENTRU**

PREVENIREA ȘI REMEDIEREA DEFECȚIUNILOR LA ÎMBRĂCĂMINȚILE RUTIERE MODERNE"-AND 547-99" și „NORMATIV PENTRU EVALUAREA STĂRII DE DEGRADARE A ÎMBRĂCĂMINȚII PENTRU STRUCTURI RUTIERE SUPLE ȘI SEMIRIGIDE" –ind AND 540-2003.

În vederea evaluării stării de degradare au fost luate în considerare următoarele tipuri de degradari, conform: « Instrucțiunilor tehnice pentru determinarea stării tehnice a drumurilor moderne », ind. 155.

- tipul D1 = suprafață afectată de gropi și plombe;
- tipul D2 = suprafață afectată de faianțări, fisuri și crăpături multiple pe direcții diferite;
- tipul D3 = suprafață afectată de fisuri și crăpături transversale și longitudinale, rupturi de margine;
- tipul D4 = total suprafață poroasă, cu ciupituri, suprafață încrețită, suprafață șiroită, suprafață exudată.
- tipul D5 = suprafață afectată de făgase longitudinale.

Aprecierea stării de degradare a îmbrăcăminții bituminoase se face utilizând indicii de degradare calculați pe baza « Instrucțiunilor tehnice pentru determinarea stării tehnice a drumurilor moderne », ind. 155, cu relația:

Suprafața degradată (Sdegr. m²)

ID = ----- , unde

Suprafața benzii de circulație (S, m²)

Sdegr = D1 + 0,7 D2 + 0,7 x 0,5 D3 + 0.2xD4 + D5 (m²)

Coefficientul 0,7 ține cont de ponderea defecțiunii respective, iar coeficientul 0,5 ține cont de lățimea pe care este afectată suprafața îmbrăcăminții de degradările tip D3, pentru a fi exprimate în m².

Pe **Aleea 12** se întâlnesc următoarele tipuri de defecțiuni ale structurii rutiere rigide:

- a. Defecțiuni ale îmbrăcăminții structurii rutiere;
- b. Defecțiuni ale structurii rutiere;
- c. Defecțiunii ale complexului rutier;
- a. Defecțiuni ale îmbrăcăminții structurii rutiere

Suprafețe plombate:

Plombele sunt de diverse mărimi și vârste și se datorează intervențiilor la nivelul utilităților.

- b. Defecțiuni ale structurii rutiere

Fisuri și sau crăpături transversale/longitudinale:

Suprafețe cu gropi și pelada:

Prezența acestor degradări are ca și cauză desprinderea mixturii asfaltice de pe stratul suport.

c. Defecțiunii ale complexului rutier

Tasări locale

Acest fenomen apare în zona plombelor în lungul lucrărilor efectuate la nivelul utilităților.



Calificativul stării de degradare pe această stradă este stare de degradare Bună conform CD-155, « Instrucțiunilor tehnice pentru determinarea stării tehnice a drumurilor moderne ».

Calificativul stării de degradare a fost obținut în urma determinării unui indice de degradare $ID > 13$. Majoritatea defectelor identificate fac parte din grupa defecțiunilor specifice îmbrăcăminții structurii rutiere, structurii rutiere și al complexului rutier, adică defecțiunii al căror grad de defecțiune se înscrie în defecțiuni grave **conform „Normativ pentru prevenirea și remedierea defecțiunilor la îmbrăcămințile rutiere moderne”, indicativ AND 547.**

Zonele afectate de lucrările de intervenție la utilități sunt cele mai afectate. Aici se regăsesc defecțiuni cu grad de severitate ridicat.

XII.6. Trotuare

Trotuarele sunt amenajate și prezintă o lățime de 0.50 - 1.00 m având o îmbrăcămințe din beton în stare degradată. Trotuarele sunt delimitate de partea carosabilă cu borduri din beton care sunt degradate.

Se impune amenajarea de trotuare dimensionate din punct de vedere al structurii rutiere conform „Normativ privind alcătuirea structurilor rutiere rigide și suple pentru străzi”- indicativ NP 116-04 și al lățimii conform STAS 10144/3 - „Trotuare, alei de pietoni și piste de cicliști”.

XII.7. Scurgerea apelor

Nu există dispozitive de scurgere a apelor (rigole, șanțuri, guri de scurgere).

XII.8. Intersecții cu drumurile laterale

Intersecțiile cu aleile nu sunt semnalizate. Circulația nu este sistematizată și reglementată prin semnalizare orizontală sau verticală.

Se recomandă a se:

- analiza posibilitatea reglementării circulației prin indicatoare;
- analiza vizibilitatea în zona acestor intersecții sub aspectul siguranței circulației

Intersecțiile cu străzile sunt semnalizate dar necesită completări și înlocuiri.

Se va solicita Beneficiarului lucrării un răspuns privitor la existența sau nu (în derulare sau nu) a unor programe de îmbunătățire a siguranței circulației/resistematizări de circulație etc. la nivelul rețelei stradale din zona proiectului, în vederea corelării cu acestea.

XII.9. Semnalizare verticală și orizontală

Nu există semnalizare orizontală și verticală.

XII.10. Dotare edilitară

În zona părții carosabile au fost identificate utilități de: apă, canal, electricitate și gaze.

Planul de situație cu situația proiectată se va citi împreună cu planul coordonator.

În planul coordonator se vor indica toate traseele rețelelor edilitare de care constructorul va trebui să țină seama.

La începerea lucrărilor, se vor face sondaje pentru stabilirea exactă a traseului rețelelor edilitare indicate în planul coordonator și confirmate de reprezentanții întreprinderilor edilitare pe baza de proces verbal.

2.3.13 Aleea 13

Aleea 13 este delimitată de intersecția cu Strada Veteranilor și se infunda, fiind amenajată o parcare pe partea stanga, având lungimea de aproximativ 79 m.

Din punct de vedere al categoriei străzii, tronsonul de stradă se încadrează în categoria a IV-a.

XIII.1. În planul de situație, Aleea 13 nu este amenajată din punct de vedere al geometriei traseului.

În conformitate cu STAS 10144/3-91 "Strazi – ELEMENTE GEOMETRICE – Prescripții de proiectare, valoarea vitezei de bază pentru categoria străzii IV, în care se încadrează și strada analizată este de $V = 25$ km/h.

XIII.2. În profil longitudinal, Aleea 13 se înscrie în relieful zonei, prezentând declivități mici, de maxim 1% și racordări pe verticală cu raze mari. Din punct de vedere al geometriei în plan vertical nu au fost identificate probleme.

XIII.3. În secțiune transversală, Aleea 13 prezintă o lățime între 4.00 – 8.00 m.

De-a lungul traseului, partea carosabilă în profil transversal prezintă o variație mare la nivelul elementelor prezente. Astfel partea carosabilă poate apărea încadrată de trotuare sau de parcări sau este încadrată de trotuare și parcări sau prezintă doar un trotuar pe o parte iar pe cealaltă partea carosabilă este încadrată de o bordură și o limită de proprietate.



XIII.4. Sistem rutier existent

Sistemul rutier existent este alcătuit din:

- 0.00 — 0.20 m Beton degradat;
- 0.20 — 0.70 m Umplură din pietriș, nisip, resturi de la construcții pământ;
- 0.70 — 1.40 m Argilă prăfoasă cafeniu închis – negru, plastic vârtoasă;
- 1.40 — 2.50 m Argilă prăfoasă cafenie cenușiu, plastic vârtoasă;
- 2.50 — 3.00 m Argilă prăfoasă cafenie roșcat, plastic vârtoasă.

XIII.5. Evaluarea stării de degradare a sistemului rutier

Aprecierea stării de degradare a îmbrăcăminții bituminoase se face utilizând indicii de degradare calculați pe baza « Instrucțiunilor tehnice pentru determinarea stării tehnice a drumurilor moderne », ind. 155.

Clasificarea defecțiunilor a ținut cont și de precizările din „**NORMATIV PENTRU PREVENIREA ȘI REMEDIEREA DEFECȚIUNILOR LA ÎMBRĂCĂMINȚILE RUTIERE MODERNE**”-AND 547-99” și „**NORMATIV PENTRU EVALUAREA STĂRII DE DEGRADARE A ÎMBRĂCĂMINȚII PENTRU STRUCTURI RUTIERE SUPLE ȘI SEMIRIGIDE**” –ind AND 540-2003.

În vederea evaluării stării de degradare au fost luate în considerare următoarele tipuri de degradări, conform: « Instrucțiunilor tehnice pentru determinarea stării tehnice a drumurilor moderne », ind. 155.

- tipul D1 = suprafață afectată de gropi și plombe;
- tipul D2 = suprafață afectată de faianțări, fisuri și crăpături multiple pe direcții diferite;
- tipul D3 = suprafață afectată de fisuri și crăpături transversale și longitudinale, rupturi de margine;
- tipul D4 = total suprafață poroasă, cu ciupituri, suprafață încrețită, suprafață șiroită, suprafață exudată.
- tipul D5 = suprafață afectată de fâgase longitudinale.

Aprecierea stării de degradare a îmbrăcăminții bituminoase se face utilizând indicii de degradare calculați pe baza « Instrucțiunilor tehnice pentru determinarea stării tehnice a

drumurilor moderne », ind. 155, cu relația:

Suprafața degradată (Sdegr. m²)

ID = ----- , unde

Suprafața benzii de circulație (S, m²)

Sdegr = D1 + 0,7 D2 + 0,7 x 0,5 D3 + 0.2xD4 + D5 (m²)

Coeficientul 0,7 ține cont de ponderea defecțiunii respective, iar coeficientul 0,5 ține cont de lățimea pe care este afectată suprafața îmbrăcăminții de degradările tip D3, pentru a fi exprimate în m².

Pe **Aleea 13** se întâlnesc următoarele tipuri de defecțiuni ale structurii rutiere rigide:

- a. Defecțiuni ale îmbrăcăminții structurii rutiere;
- b. Defecțiuni ale structurii rutiere;
- c. Defecțiunii ale complexului rutier;

a. Defecțiuni ale îmbrăcăminții structurii rutiere

Suprafețe plombate:

Plombele sunt de diverse mărimi și vârste și se datorează intervențiilor la nivelul utilităților.

b. Defecțiuni ale structurii rutiere

Fisuri și sau crăpături transversale/longitudinale:

Suprafețe cu gropi și pelada:

Prezența acestor degradări are ca și cauză desprinderea mixturii asfaltice de pe stratul suport.



c. Defecțiunii ale complexului rutier

Tasări locale

Acest fenomen apare în zona plombelor în lungul lucrărilor efectuate la nivelul utilităților.



Calificativul stării de degradare pe această stradă este stare de degradare REA conform CD-155, « Instrucțiunilor tehnice pentru determinarea stării tehnice a drumurilor moderne ».

Calificativul stării de degradare a fost obținut în urma determinării unui indice de degradare $ID > 13$. Majoritatea defectelor identificate fac parte din grupa defecțiunilor specifice îmbrăcăminții structurii rutiere, structurii rutiere și al complexului rutier, adică defecțiunii al căror grad de defecțiune se înscrie în defecțiuni grave **conform „Normativ pentru prevenirea și remedierea defecțiunilor la îmbrăcămințile rutiere moderne” , indicativ AND 547.**

Menționăm faptul că defecțiunile identificate indică faptul că durata de viață la nivelul sistemului rutier a fost depășită.

Zonele afectate de lucrările de intervenție la utilități sunt cele mai afectate. Aici se regăsesc defecțiuni cu grad de severitate ridicat.

XIII.6. Trotuare

Trotuarele sunt amenajate și prezintă o lățime de 0.50 - 1.00 m având o îmbrăcămințe din beton în stare degradată. Trotuarele sunt delimitate de partea carosabilă cu borduri din beton care sunt degradate.

Se impune amenajarea de trotuare dimensionate din punct de vedere al structurii rutiere conform „Normativ privind alcătuirea structurilor rutiere rigide și suple pentru străzi”- indicativ NP 116-04 și al lățimii conform STAS 10144/3 - „Trotuare, alei de pietoni și piste de cicliști”.

XIII.7. Scurgerea apelor

Scurgerea apelor se realizează printr-un sistem de canalizare pluvial. Gurile de scurgere nu sunt aduse la cota corespunzătoare și nu funcționează corect și prezintă defecte.

La vizita în amplasament sau întâlnit probleme la nivel de scurgere a apelor pluviale. Aceste probleme constau în:

- Probleme la nivel de colectare a apei din zona părții carosabile cauzate în principal de starea de degradare accentuată a îmbrăcăminții rutiere care prezintă denivelări și gropi, nemaexistând practic panta în profil transversal care să conducă apele pluviale către gaigărele de scurgere a apelor pluviale;
- Probleme la nivelul gurilor de scurgere a apei pluviale, gaigăre colmatate care nu mai asigură o scurgere a apelor pluviale din zona părții carosabile către emisar;
- De asemenea pentru unele guri de scurgere se remarcă o poziționare necorespunzătoare față de cota părții carosabile și față de pantele transversale din profilul transversal.

XIII.8. Intersecții cu drumurile laterale

Intersecțiile cu aleile nu sunt semnalizate. Circulația nu este sistematizată și reglementată prin semnalizare orizontală sau verticală.

Se recomandă a se:

- analiza posibilitatea reglementării circulației prin indicatoare;
- analiza vizibilitatea în zona acestor intersecții sub aspectul siguranței circulației

Intersecțiile cu străzile sunt semnalizate dar necesită completări și înlocuiri.

Se va solicita Beneficiarului lucrării un răspuns privitor la existența sau nu (în derulare sau nu) a unor programe de îmbunătățire a siguranței circulației/resistematizări de circulație etc. la nivelul rețelei stradale din zona proiectului, în vederea corelării cu acestea.

XIII.9. Semnalizare verticală și orizontală

Semnalizarea orizontală și verticală existentă nu mai îndeplinește cerințele tehnice minim admisibile și de asemenea necesită unele completări.

XIII.10. Dotare edilitară

În zona părții carosabile au fost identificate utilități de: apă, canal, electricitate și gaze.

Planul de situație cu situația proiectată se va citi împreună cu planul coordonator.

În planul coordonator se vor indica toate traseele rețelelor edilitare de care constructorul va trebui să țină seama.

La începerea lucrărilor, se vor face sondaje pentru stabilirea exactă a traseului rețelelor edilitare indicate în planul coordonator și confirmate de reprezentanții întreprinderilor edilitare pe baza de proces verbal.

2.3.14 Aleea 14

Aleea 14 este delimitată de intersecția cu Aleea 13 și de intersecția cu Aleea 15, fiind amenajată o parcare pe o parte și alta, având lungimea de aproximativ 75 m.

Din punct de vedere al categoriei străzii, tronsonul de stradă se încadrează în categoria a IV-a.

XIV.1. În planul de situație, Aleea 14 nu este amenajată din punct de vedere al geometriei traseului.

În conformitate cu STAS 10144/3-91 "Strazi – ELEMENTE GEOMETRICE – Prescripții de proiectare, valoarea vitezei de bază pentru categoria străzii IV, în care se încadrează și strada analizată este de $V = 25$ km/h.

XIV.2. În profil longitudinal, Aleea 14 se înscrie în relieful zonei, prezentând declivități mici, de maxim 1% și racordări pe verticală cu raze mari. Din punct de vedere al geometriei în plan vertical nu au fost identificate probleme.

XIV.3. În secțiune transversală, Aleea 14 prezintă o lățime constantă de 4.00 m. Această lățime nu este clar definită deoarece sistemul rutier existent nemodernizat a permis inclusiv instalarea vegetației în părțile sale marginale.

De-a lungul traseului, partea carosabilă în profil transversal prezintă o variație mare la nivelul elementelor prezente. Astfel partea carosabilă poate apărea încadrată de trotuare sau de parcări sau este încadrată de trotuare și parcări sau prezintă doar un trotuar pe o parte iar pe cealaltă

partea carosabilă este încadrată de o bordură și o limită de proprietate.



XIV.4. Sistem rutier existent

Sistemul rutier existent este alcătuit din:

- 0.00 — 0.20 m Beton degradat;
- 0.20 — 0.70 m Umplutură din pietriș, nisip, resturi de la construcții pământ;
- 0.70 — 1.40 m Argilă prăfoasă cafeniu închis – negru, plastic vârtoasă;
- 1.40 — 2.50 m Argilă prăfoasă cafenie cenușiu, plastic vârtoasă;
- 2.50 — 3.00 m Argilă prăfoasă cafenie roșcat, plastic vârtoasă.

XIV.5. Evaluarea stării de degradare a sistemului rutier

Aprecierea stării de degradare a îmbrăcăminții bituminoase se face utilizând indicii de degradare calculați pe baza « Instrucțiunilor tehnice pentru determinarea stării tehnice a drumurilor moderne », ind. 155.

Clasificarea defecțiunilor a ținut cont și de precizările din „**NORMATIV PENTRU PREVENIREA ȘI REMEDIEREA DEFECȚIUNILOR LA ÎMBRĂCĂMINȚILE RUTIERE MODERNE-AND 547-99**” și „**NORMATIV PENTRU EVALUAREA STĂRII DE DEGRADARE A ÎMBRĂCĂMINȚII PENTRU STRUCTURI RUTIERE SUPLE ȘI SEMIRIGIDE**” –ind AND 540-2003.

În vederea evaluării stării de degradare au fost luate în considerare următoarele tipuri de degradari, conform: « Instrucțiunilor tehnice pentru determinarea stării tehnice a drumurilor moderne », ind. 155.

- tipul D1 = suprafață afectată de gropi și plombe;
- tipul D2 = suprafață afectată de faianțări, fisuri și crăpături multiple pe direcții diferite;
- tipul D3 = suprafață afectată de fisuri și crăpături transversale și longitudinale, rupturi de margine;
- tipul D4 = total suprafață poroasă, cu ciupituri, suprafață încrețită, suprafață șiroită, suprafață exudată.

- tipul D5 = suprafață afectată de fâgase longitudinale.

Aprecierea stării de degradare a îmbrăcăminții bituminoase se face utilizând indicii de degradare calculați pe baza « Instrucțiunilor tehnice pentru determinarea stării tehnice a drumurilor moderne », ind. 155, cu relația:

$$ID = \frac{\text{Suprafața degradată (Sdegr. m}^2 \text{)}}{\text{Suprafața benzii de circulație (S, m}^2 \text{)}}, \text{ unde}$$

$$Sdegr = D1 + 0,7 D2 + 0,7 \times 0,5 D3 + 0,2 \times D4 + D5 \text{ (m}^2 \text{)}$$

Coeficientul 0,7 ține cont de ponderea defecțiunii respective, iar coeficientul 0,5 ține cont de lățimea pe care este afectată suprafața îmbrăcăminții de degradările tip D3, pentru a fi exprimate în m².

Pe **Aleea 14** se întâlnesc următoarele tipuri de defecțiuni ale structurii rutiere rigide:

- Defecțiuni ale îmbrăcăminții structurii rutiere;
- Defecțiuni ale structurii rutiere;
- Defecțiuni ale complexului rutier;
- Defecțiuni ale îmbrăcăminții structurii rutiere

Suprafețe plombate:

Plombele sunt de diverse mărimi și vârste și se datorează intervențiilor la nivelul utilităților.

- Defecțiuni ale structurii rutiere

Fisuri și sau crăpături transversale/longitudinale:

Suprafețe cu gropi și pelada:

Prezența acestor degradări are ca și cauză desprinderea mixturii asfaltice de pe stratul suport.





c. Defecțiunile ale complexului rutier

Tasări locale

Acest fenomen apare în zona plombelor în lungul lucrărilor efectuate la nivelul utilităților.

Calificativul stării de degradare pe această stradă este stare de degradare REA conform CD-155, « Instrucțiunilor tehnice pentru determinarea stării tehnice a drumurilor moderne ».

Calificativul stării de degradare a fost obținut în urma determinării unui indice de degradare $ID > 13$. Majoritatea defectelor identificate fac parte din grupa defecțiunilor specifice îmbrăcăminții structurii rutiere, structurii rutiere și al complexului rutier, adică defecțiunile al căror grad de defecțiune se înscrie în defecțiuni grave **conform „Normativ pentru prevenirea și remedierea defecțiunilor la îmbrăcămințile rutiere moderne”, indicativ AND 547.**

Menționăm faptul că defecțiunile identificate indică faptul că durata de viață la nivelul sistemului rutier a fost depășită.

Zonele afectate de lucrările de intervenție la utilități sunt cele mai afectate. Aici se regăsesc defecțiuni cu grad de severitate ridicat.

XIV.6. Trotuare

Nu există trotuare.

XIV.7. Scurgerea apelor

Nu există dispozitive de scurgere a apelor (rigole, șanțuri, guri de scurgere).

XIV.8. Intersecții cu drumurile laterale

Intersecțiile cu aleile nu sunt semnalizate. Circulația nu este sistematizată și reglementată prin semnalizare orizontală sau verticală.

Se recomandă a se:

- analiza posibilitatea reglementării circulației prin indicatoare;
- analiza vizibilitatea în zona acestor intersecții sub aspectul siguranței circulației

Intersecțiile cu străzile sunt semnalizate dar necesită completări și înlocuiri.

Se va solicita Beneficiarului lucrării un răspuns privitor la existența sau nu (în derulare sau nu) a unor programe de îmbunătățire a siguranței circulației/resistematizări de circulație etc. la nivelul rețelei stradale din zona proiectului, în vederea corelării cu acestea.

XIV.9. Semnalizare verticală și orizontală

Nu există semnalizare orizontală și verticală.

XIV.10. Dotare edilitară

În zona părții carosabile au fost identificate utilități de: apă, canal, electricitate și gaze.

Planul de situație cu situația proiectată se va citi împreună cu planul coordonator.

În planul coordonator se vor indica toate traseele rețelelor edilitare de care constructorul va trebui să țină seama.

La începerea lucrărilor, se vor face sondaje pentru stabilirea exactă a traseului rețelelor edilitare indicate în planul coordonator și confirmate de reprezentanții întreprinderilor edilitare pe baza de proces verbal.

2.3.15 Aleea 15

Aleea 15 este delimitată de intersecția cu Calea Apenductului și intersecția cu Aleea 18, fiind amenajată parcări pe o parte, având lungimea de aproximativ 181 m.

Din punct de vedere al categoriei străzii, tronsonul de stradă se încadrează în categoria a IV-a.

XV.1. În planul de situație, Aleea 15 nu este amenajată din punct de vedere al geometriei traseului.

În conformitate cu STAS 10144/3-91 "Strazi – ELEMENTE GEOMETRICE – Prescripții de proiectare, valoarea vitezei de bază pentru categoria străzii IV, în care se încadrează și strada analizată este de $V = 25$ km/h.

XV.2. În profil longitudinal, Aleea 15 se înscrie în relieful zonei, prezentând declivități mici, de maxim 1% și racordări pe verticală cu raze mari. Din punct de vedere al geometriei în plan vertical nu au fost identificate probleme.

XV.3. În secțiune transversală, Aleea 15 prezintă o lățime constantă de 3.50 - 6.00 m. Această lățime nu este clar definită deoarece sistemul rutier existent nemodernizat a permis inclusiv instalarea vegetației în părțile sale marginale.

De-a lungul traseului, partea carosabilă în profil transversal prezintă o variație mare la nivelul elementelor prezente. Astfel partea carosabilă poate apărea încadrată de trotuare sau de parcări sau este încadrată de trotuare și parcări sau prezintă doar un trotuar pe o parte iar pe cealaltă partea carosabilă este încadrată de o bordură și o limită de proprietate.



XV.4. Sistem rutier existent

Sistemul rutier existent este alcătuit din:

- 0.00 — 0.20 m Beton degradat;
- 0.20 — 0.70 m Umplură din pietriș, nisip, resturi de la construcții pământ;
- 0.70 — 1.40 m Argilă prăfoasă cafeniu închis – negru, plastic vârtoasă;
- 1.40 — 2.50 m Argilă prăfoasă cafenie cenușiu, plastic vârtoasă;
- 2.50 — 3.00 m Argilă prăfoasă cafenie roșcat, plastic vârtoasă.

XV.5. Evaluarea stării de degradare a sistemului rutier

Aprecierea stării de degradare a îmbrăcăminții bituminoase se face utilizând indicii de degradare calculați pe baza « Instrucțiunilor tehnice pentru determinarea stării tehnice a drumurilor moderne », ind. 155.

Clasificarea defecțiunilor a ținut cont și de precizările din „**NORMATIV PENTRU PREVENIREA ȘI REMEDIEREA DEFECȚIUNILOR LA ÎMBRĂCĂMINȚILE RUTIERE MODERNE**”-AND 547-99” și „**NORMATIV PENTRU EVALUAREA STĂRII DE DEGRADARE A ÎMBRĂCĂMINȚII PENTRU STRUCTURI RUTIERE SUPLE ȘI SEMIRIGIDE**” –ind AND 540-2003.

În vederea evaluării stării de degradare au fost luate în considerare următoarele tipuri de degradări, conform: « Instrucțiunilor tehnice pentru determinarea stării tehnice a drumurilor moderne », ind. 155.

- tipul D1 = suprafață afectată de gropi și plombe;
- tipul D2 = suprafață afectată de faianțări, fisuri și crăpături multiple pe direcții diferite;
- tipul D3 = suprafață afectată de fisuri și crăpături transversale și longitudinale, rupturi de margine;
- tipul D4 = total suprafață poroasă, cu ciupituri, suprafață încrețită, suprafață șiroită, suprafață exudată.
- tipul D5 = suprafață afectată de făgase longitudinale.

Aprecierea stării de degradare a îmbrăcăminții bituminoase se face utilizând indicii de

degradare calculați pe baza « Instrucțiunilor tehnice pentru determinarea stării tehnice a drumurilor moderne », ind. 155, cu relația:

$$ID = \frac{\text{Suprafața degradată (Sdegr. m}^2 \text{)}}{\text{Suprafața benzii de circulație (S, m}^2 \text{)}}, \text{ unde}$$

$$S_{degr} = D1 + 0,7 D2 + 0,7 \times 0,5 D3 + 0.2 \times D4 + D5 \text{ (m}^2 \text{)}$$

Coeficientul 0,7 ține cont de ponderea defecțiunii respective, iar coeficientul 0,5 ține cont de lățimea pe care este afectată suprafața îmbrăcăminții de degradările tip D3, pentru a fi exprimate în m².

Pe **Aleea 15** se întâlnesc următoarele tipuri de defecțiuni ale structurii rutiere rigide:

- a. Defecțiuni ale îmbrăcăminții structurii rutiere;
- b. Defecțiuni ale structurii rutiere;
- c. Defecțiunii ale complexului rutier;
- a. Defecțiuni ale îmbrăcăminții structurii rutiere

Suprafețe plombate:

Plombele sunt de diverse mărimi și vârste și se datorează intervențiilor la nivelul utilităților.



- b. Defecțiuni ale structurii rutiere

Fisuri și sau crăpături transversale/longitudinale:

Suprafețe cu gropi și pelada:

Prezența acestor degradări are ca și cauză desprinderea mixturii asfaltice de pe stratul suport.



c. Defecțiunile ale complexului rutier

Tasări locale

Acest fenomen apare în zona plombelor în lungul lucrărilor efectuate la nivelul utilităților.

Calificativul stării de degradare pe această stradă este stare de degradare REA conform CD-155, « Instrucțiunilor tehnice pentru determinarea stării tehnice a drumurilor moderne ».

Calificativul stării de degradare a fost obținut în urma determinării unui indice de degradare $ID > 13$. Majoritatea defectelor identificate fac parte din grupa defecțiunilor specifice îmbrăcăminții structurii rutiere, structurii rutiere și al complexului rutier, adică defecțiunile al căror grad de defecțiune se înscrie în defecțiuni grave conform „Normativ pentru prevenirea și remedierea defecțiunilor la îmbrăcămințile rutiere moderne”, indicativ AND 547.

Menționăm faptul că defecțiunile identificate indică faptul că durata de viață la nivelul sistemului rutier a fost depășită.

Zonele afectate de lucrările de intervenție la utilități sunt cele mai afectate. Aici se regăsesc defecțiuni cu grad de severitate ridicat.

XV.6. Trotuare

Trotuarele sunt amenajate și prezintă o lățime de 0.50 - 1.00 m având o îmbrăcămințe din beton în stare degradată. Trotuarele sunt delimitate de partea carosabilă cu borduri din beton care sunt degradate.

Se impune amenajarea de trotuare dimensionate din punct de vedere al structurii rutiere conform „Normativ privind alcătuirea structurilor rutiere rigide și suple pentru străzi”- indicativ NP 116-04 și al lățimii conform STAS 10144/3 - „Trotuare, alei de pietoni și piste de cicliști”.

XV.7. Scurgerea apelor

Scurgerea apelor se realizează printr-un sistem de canalizare pluvial. Gurile de scurgere nu sunt aduse la cota corespunzătoare și nu funcționează corect și prezintă defecte.

La vizita în amplasament sau întâlnit probleme la nivel de scurgere a apelor pluviale. Aceste

probleme constau în:

- Probleme la nivel de colectare a apei din zona părții carosabile cauzate în principal de starea de degradare accentuată a îmbrăcăminții rutiere care prezintă denivelări și gropi, nemaexistând practic panta în profil transversal care să conducă apele pluviale către gaigărele de scurgere a apelor pluviale;
- Probleme la nivelul gurilor de scurgere a apei pluviale, gaigăre colmatate care nu mai asigură o scurgere a apelor pluviale din zona părții carosabile către emisar;
- De asemenea pentru unele guri de scurgere se remarcă o poziționare necorespunzătoare față de cota părții carosabile și față de pantele transversale din profilul transversal.

XV.8. Intersecții cu drumurile laterale

Intersecțiile cu aleile nu sunt semnalizate. Circulația nu este sistematizată și reglementată prin semnalizare orizontală sau verticală.

Se recomandă a se:

- analiza posibilitatea reglementării circulației prin indicatoare;
- analiza vizibilitatea în zona acestor intersecții sub aspectul siguranței circulației

Intersecțiile cu străzile sunt semnalizate dar necesită completări și înlocuiri.

Se va solicita Beneficiarului lucrării un răspuns privitor la existența sau nu (în derulare sau nu) a unor programe de îmbunătățire a siguranței circulației/resistemalizări de circulație etc. la nivelul rețelei stradale din zona proiectului, în vederea corelării cu acestea.

XV.9. Semnalizare verticală și orizontală

Semnalizarea orizontală și verticală existentă nu mai îndeplinește cerințele tehnice minim admisibile și de asemenea necesită unele completări.

XV.10. Dotare edilitară

În zona părții carosabile au fost identificate utilități de: apă, canal, electricitate și gaze.

Planul de situație cu situația proiectată se va citi împreună cu planul coordonator.

În planul coordonator se vor indica toate traseele rețelelor edilitare de care constructorul va trebui să țină seama.

La începerea lucrărilor, se vor face sondaje pentru stabilirea exactă a traseului rețelelor edilitare indicate în planul coordonator și confirmate de reprezentanții întreprinderilor edilitare pe baza de proces verbal.

2.3.16 Aleea 16

Aleea 16 este delimitată de intersecția cu Aleea 15 și se înfundă, fiind amenajată o parcare pe o parte, având lungimea de aproximativ 36 m.

Din punct de vedere al categoriei străzii, tronsonul de stradă se încadrează în categoria a IV-a.

XVI.1. În planul de situație, Aleea 16 nu este amenajată din punct de vedere al geometriei traseului.

În conformitate cu STAS 10144/3-91 "Strazi – ELEMENTE GEOMETRICE – Prescripții de proiectare, valoarea vitezei de bază pentru categoria străzii IV, în care se încadrează și strada analizată este de $V = 25$ km/h.

XVI.2. În profil longitudinal, Aleea 16 se înscrie în relieful zonei, prezentând declivități mici, de maxim 1% și racordări pe verticală cu raze mari. Din punct de vedere al geometriei în plan vertical nu au fost identificate probleme.

XVI.3. În secțiune transversală, Aleea 16 prezintă o lățime constantă de 3.50 m. Această lățime nu este clar definită deoarece sistemul rutier existent nemodernizat a permis inclusiv instalarea vegetației în părțile sale marginale.

De-a lungul traseului, partea carosabilă în profil transversal prezintă o variație mare la nivelul elementelor prezente. Astfel partea carosabilă poate apărea încadrată de trotuare sau de parcuri sau este încadrată de trotuare și parcuri sau prezintă doar un trotuar pe o parte iar pe cealaltă partea carosabilă este încadrată de o bordură și o limită de proprietate.



XVI.4. Sistem rutier existent

Sistemul rutier existent este alcătuit din:

- 0.00 — 0.20 m Beton degradat;
- 0.20 — 0.70 m Umplutură din pietriș, nisip, resturi de la construcții pământ;
- 0.70 — 1.40 m Argilă prăfoasă cafeniu închis – negru, plastic vârtoasă;
- 1.40 — 2.50 m Argilă prăfoasă cafenie cenușiu, plastic vârtoasă;
- 2.50 — 3.00 m Argilă prăfoasă cafenie roșcat, plastic vârtoasă.

XVI.5. Evaluarea stării de degradare a sistemului rutier

Aprecierea stării de degradare a îmbrăcăminții bituminoase se face utilizând indicii de degradare calculați pe baza « Instrucțiunilor tehnice pentru determinarea stării tehnice a drumurilor moderne », ind. 155.

Clasificarea defecțiunilor a ținut cont și de precizările din „**NORMATIV PENTRU**

PREVENIREA ȘI REMEDIEREA DEFECȚIUNILOR LA ÎMBRĂCĂMINȚILE RUTIERE MODERNE"-AND 547-99" și „NORMATIV PENTRU EVALUAREA STĂRII DE DEGRADARE A ÎMBRĂCĂMINȚII PENTRU STRUCTURI RUTIERE SUPLE ȘI SEMIRIGIDE" –ind AND 540-2003.

În vederea evaluării stării de degradare au fost luate în considerare următoarele tipuri de degradari, conform: « Instrucțiunilor tehnice pentru determinarea stării tehnice a drumurilor moderne », ind. 155.

- tipul D1 = suprafață afectată de gropi și plombe;
- tipul D2 = suprafață afectată de faianțări, fisuri și crăpături multiple pe direcții diferite;
- tipul D3 = suprafață afectată de fisuri și crăpături transversale și longitudinale, rupturi de margine;
- tipul D4 = total suprafață poroasă, cu ciupituri, suprafață încrețită, suprafață șiroită, suprafață exudată.
- tipul D5 = suprafață afectată de fâgase longitudinale.

Aprecierea stării de degradare a îmbrăcăminții bituminoase se face utilizând indicii de degradare calculați pe baza « Instrucțiunilor tehnice pentru determinarea stării tehnice a drumurilor moderne », ind. 155, cu relația:

$$ID = \frac{\text{Suprafața degradată (Sdegr. m}^2 \text{)}}{\text{Suprafața benzii de circulație (S, m}^2 \text{)}}, \text{ unde}$$

$$Sdegr = D1 + 0,7 D2 + 0,7 \times 0,5 D3 + 0,2 \times D4 + D5 \text{ (m}^2 \text{)}$$

Coefficientul 0,7 ține cont de ponderea defecțiunii respective, iar coeficientul 0,5 ține cont de lățimea pe care este afectată suprafața îmbrăcăminții de degradările tip D3, pentru a fi exprimate în m².

Pe **Aleea 16** se întâlnesc următoarele tipuri de defecțiuni ale structurii rutiere rigide:

- a. Defecțiuni ale îmbrăcăminții structurii rutiere;
- b. Defecțiuni ale structurii rutiere;
- c. Defecțiunii ale complexului rutier;
- a. Defecțiuni ale îmbrăcăminții structurii rutiere

Suprafete plombate:

Plombele sunt de diverse mărimi și vârste și se datorează intervențiilor la nivelul utilităților.

- b. Defecțiuni ale structurii rutiere

Fisuri și sau crăpături transversale/longitudinale:

Suprafete cu gropi și pelada:

Prezența acestor degradări are ca și cauză desprinderea mixturii asfaltice de pe stratul suport.



c. Defecțiunile ale complexului rutier



Tasări locale

Acest fenomen apare în zona plombelor în lungul lucrărilor efectuate la nivelul utilităților.

Calificativul stării de degradare pe această stradă este stare de degradare REA conform CD-155, « Instrucțiunilor tehnice pentru determinarea stării tehnice a drumurilor moderne ».

Calificativul stării de degradare a fost obținut în urma determinării unui indice de degradare $ID > 13$. Majoritatea defectelor identificate fac parte din grupa defecțiunilor specifice îmbrăcăminții structurii rutiere, structurii rutiere și al complexului rutier, adică defecțiunile al căror grad de defecțiune se înscrie în defecțiuni grave **conform „Normativ pentru prevenirea și remedierea defecțiunilor la îmbrăcămințile rutiere moderne”, indicativ AND 547.**

Menționăm faptul că defecțiunile identificate indică faptul că durata de viață la nivelul sistemului rutier a fost depășită.

Zonele afectate de lucrările de intervenție la utilități sunt cele mai afectate. Aici se regăsesc defecțiuni cu grad de severitate ridicat.

XVI.6. Trotuare

Nu există trotuare.

XVI .7. Scurgerea apelor

Nu există dispozitive de scurgere a apelor (rigole, șanțuri, guri de scurgere).

XVI.8. Intersecții cu drumurile laterale

Intersecțiile cu aleile nu sunt semnalizate. Circulația nu este sistematizată și reglementată prin semnalizare orizontală sau verticală.

Se recomandă a se:

- analiza posibilitatea reglementării circulației prin indicatoare;
- analiza vizibilitatea în zona acestor intersecții sub aspectul siguranței circulației

Intersecțiile cu străzile sunt semnalizate dar necesită completări și înlocuiri.

Se va solicita Beneficiarului lucrării un răspuns privitor la existența sau nu (în derulare sau nu) a unor programe de îmbunătățire a siguranței circulației/resistematizări de circulație etc. la nivelul rețelei stradale din zona proiectului, în vederea corelării cu acestea.

XVI.9. Semnalizare verticală și orizontală

Nu există semnalizare orizontală și verticală.

XVI.10. Dotare edilitară

În zona părții carosabile au fost identificate utilități de: apă, canal, electricitate și gaze.

Planul de situație cu situația proiectată se va citi împreună cu planul coordonator.

În planul coordonator se vor indica toate traseele rețelelor edilitare de care constructorul va trebui să țină seama.

La începerea lucrărilor, se vor face sondaje pentru stabilirea exactă a traseului rețelelor edilitare indicate în planul coordonator și confirmate de reprezentanții întreprinderilor edilitare pe baza de proces verbal.

2.3.17 Aleea 17

Aleea 17 este delimitată de intersecția cu Aleea 18 și de intersecția cu Aleea 15, fiind amenajată o parcare pe o parte și alta, având lungimea de aproximativ 29 m.

Din punct de vedere al categoriei străzii, tronsonul de stradă se încadrează în categoria a IV-a.

XVII.1. În planul de situație, Aleea 17 nu este amenajată din punct de vedere al geometriei traseului.

În conformitate cu STAS 10144/3-91 "Strazi – ELEMENTE GEOMETRICE – Prescripții de proiectare, valoarea vitezei de bază pentru categoria străzii IV, în care se încadrează și strada analizată este de $V = 25$ km/h.

XVII.2. În profil longitudinal, Aleea 17 se înscrie în relieful zonei, prezentând declivități mici, de maxim 1% și racordări pe verticală cu raze mari. Din punct de vedere al geometriei în plan vertical nu au fost identificate probleme.

XVII.3. În secțiune transversala, Aleea 17 prezintă o lățime constantă de 3.50 m.

De-a lungul traseului, partea carosabilă în profil transversal prezintă o variație mare la nivelul elementelor prezente. Astfel partea carosabilă poate apărea încadrată de trotuare sau de parcări

sau este încadrată de trotuare și parcuri sau prezintă doar un trotuar pe o parte iar pe cealaltă partea carosabilă este încadrată de o bordură și o limită de proprietate.



XVII.4. Sistem rutier existent

Sistemul rutier existent este alcătuit din:

- 0.00 — 0.20 m Beton degradat;
- 0.20 — 0.70 m Umplutură din pietriș, nisip, resturi de la construcții pământ;
- 0.70 — 1.40 m Argilă prăfoasă cafeniu închis – negru, plastic vârtoasă;
- 1.40 — 2.50 m Argilă prăfoasă cafenie cenușiu, plastic vârtoasă;
- 2.50 — 3.00 m Argilă prăfoasă cafenie roșcat, plastic vârtoasă.

XVII.5. Evaluarea stării de degradare a sistemului rutier

Apresiasi stării de degradare a îmbrăcăminții bituminoase se face utilizând indicii de degradare calculați pe baza « Instrucțiunilor tehnice pentru determinarea stării tehnice a drumurilor moderne », ind. 155.

Clasificarea defecțiunilor a ținut cont și de precizările din „**NORMATIV PENTRU PREVENIREA ȘI REMEDIEREA DEFECȚIUNILOR LA ÎMBRĂCĂMINȚILE RUTIERE MODERNE**”-AND 547-99” și „**NORMATIV PENTRU EVALUAREA STĂRII DE DEGRADARE A ÎMBRĂCĂMINȚII PENTRU STRUCTURI RUTIERE SUPLE ȘI SEMIRIGIDE**” –ind AND 540-2003.

În vederea evaluării stării de degradare au fost luate în considerare următoarele tipuri de degradări, conform: « Instrucțiunilor tehnice pentru determinarea stării tehnice a drumurilor moderne », ind. 155.

- tipul D1 = suprafață afectată de gropi și plombe;
- tipul D2 = suprafață afectată de faianțări, fisuri și crăpături multiple pe direcții diferite;
- tipul D3 = suprafață afectată de fisuri și crăpături transversale și longitudinale, rupturi de margine;
- tipul D4 = total suprafață poroasă, cu ciupituri, suprafață încrețită, suprafață șiroită, suprafață exudată.

- tipul D5 = suprafață afectată de fâgase longitudinale.

Aprecierea stării de degradare a îmbrăcăminții bituminoase se face utilizând indicii de degradare calculați pe baza « Instrucțiunilor tehnice pentru determinarea stării tehnice a drumurilor moderne », ind. 155, cu relația:

Suprafața degradată (S_{degr} m²)

ID = ----- , unde

Suprafața benzii de circulație (S , m²)

$S_{degr} = D1 + 0,7 D2 + 0,7 \times 0,5 D3 + 0,2 \times D4 + D5$ (m²)

Coeficientul 0,7 ține cont de ponderea defecțiunii respective, iar coeficientul 0,5 ține cont de lățimea pe care este afectată suprafața îmbrăcăminții de degradările tip D3, pentru a fi exprimate în m².

Pe **Aleea 17** se întâlnesc următoarele tipuri de defecțiuni ale structurii rutiere rigide:

- Defecțiuni ale îmbrăcăminții structurii rutiere;
- Defecțiuni ale structurii rutiere;
- Defecțiuni ale complexului rutier;
- Defecțiuni ale îmbrăcăminții structurii rutiere

Suprafete plombate:

Plombele sunt de diverse mărimi și vârste și se datorează intervențiilor la nivelul utilităților.



- Defecțiuni ale structurii rutiere

Fisuri și sau crăpături transversale/longitudinale:

Suprafete cu gropi și pelada:

Prezența acestor degradări are ca și cauză desprinderea mixturii asfaltice de pe stratul suport.



c. Defecțiunile ale complexului rutier

Tasări locale

Acest fenomen apare în zona plombelor în lungul lucrărilor efectuate la nivelul utilităților.

Calificativul stării de degradare pe această stradă este stare de degradare REA conform CD-155, « Instrucțiunilor tehnice pentru determinarea stării tehnice a drumurilor moderne ».

Calificativul stării de degradare a fost obținut în urma determinării unui indice de degradare $ID > 13$. Majoritatea defectelor identificate fac parte din grupa defectărilor specifice îmbrăcăminții structurii rutiere, structurii rutiere și al complexului rutier, adică defecțiunile al căror grad de defecțiune se înscrie în defecțiuni grave **conform „Normativ pentru prevenirea și remedierea defecțiunilor la îmbrăcămințile rutiere moderne”, indicativ AND 547.**

Menționăm faptul că defecțiunile identificate indică faptul că durata de viață la nivelul sistemului rutier a fost depășită.

Zonele afectate de lucrările de intervenție la utilități sunt cele mai afectate. Aici se regăsesc defecțiuni cu grad de severitate ridicat.

XVII.6. Trotuare

Nu există trotuare.

XVII.7. Scurgerea apelor

Scurgerea apelor se realizează printr-un sistem de canalizare pluvial. Gurile de scurgere nu sunt aduse la cota corespunzătoare și nu funcționează corect și prezintă defecte.

La vizita în amplasament sau întâlnit probleme la nivel de scurgere a apelor pluviale. Aceste probleme constau în:

- Probleme la nivel de colectare a apei din zona părții carosabile cauzate în principal de starea de degradare accentuată a îmbrăcăminții rutiere care prezintă denivelări și gropi, nemaexistând practic panta în profil transversal care să conducă apele pluviale către gaigărele de scurgere a apelor pluviale;

- Probleme la nivelul gurilor de scurgere a apei pluviale, gaigăre colmatate care nu mai asigură o scurgere a apelor pluviale din zona părții carosabile către emisar;
- De asemenea pentru unele guri de scurgere se remarcă o poziționare necorespunzătoare față de cota părții carosabile și față de pantele transversale din profilul transversal.

XVII.6. Intersecții cu drumurile laterale

Intersecțiile cu aleile nu sunt semnalizate. Circulația nu este sistematizată și reglementată prin semnalizare orizontală sau verticală.

Se recomandă a se:

- analiza posibilitatea reglementării circulației prin indicatoare;
- analiza vizibilitatea în zona acestor intersecții sub aspectul siguranței circulației

Intersecțiile cu străzile sunt semnalizate dar necesită completări și înlocuiri.

Se va solicita Beneficiarului lucrării un răspuns privitor la existența sau nu (în derulare sau nu) a unor programe de îmbunătățire a siguranței circulației/resistematizări de circulație etc. la nivelul rețelei stradale din zona proiectului, în vederea corelării cu acestea.

XVII.7. Semnalizare verticală și orizontală

Nu există semnalizare orizontală și verticală.

XVII.8. Dotare edilitară

În zona părții carosabile au fost identificate utilități de: apă, canal, electricitate și gaze.

Planul de situație cu situația proiectată se va citi împreună cu planul coordonator.

În planul coordonator se vor indica toate traseele rețelelor edilitare de care constructorul va trebui să țină seama.

La începerea lucrărilor, se vor face sondaje pentru stabilirea exactă a traseului rețelelor edilitare indicate în planul coordonator și confirmate de reprezentanții întreprinderilor edilitare pe baza de proces verbal.

2.3.18 Aleea 18

Aleea 18 este delimitată de intersecția cu Strada Dealul Tugulea și se înfundă, fiind amenajată parcare pe o parte, având lungimea de aproximativ 97 m.

Din punct de vedere al categoriei străzii, tronsonul de stradă se încadrează în categoria a IV-a.

XVIII.1. În planul de situație, Aleea 18 nu este amenajată din punct de vedere al geometriei traseului.

În conformitate cu STAS 10144/3-91 "Strazi – ELEMENTE GEOMETRICE – Prescripții de proiectare, valoarea vitezei de bază pentru categoria străzii IV, în care se încadrează și strada analizată este de $V = 25$ km/h.

XVIII.2. În profil longitudinal, Aleea 18 se înscrie în relieful zonei, prezentând

declivități mici, de maxim 1% și racordări pe verticală cu raze mari. Din punct de vedere al geometriei în plan vertical nu au fost identificate probleme.

XVIII.3. În secțiune transversală, Aleea 18 prezintă o lățime constantă de 3.50 m. Această lățime nu este clar definită deoarece sistemul rutier existent nemodernizat a permis inclusiv instalarea vegetației în părțile sale marginale.

De-a lungul traseului, partea carosabilă în profil transversal prezintă o variație mare la nivelul elementelor prezente. Astfel partea carosabilă poate apărea încadrată de trotuare sau de parcări sau este încadrată de trotuare și parcări sau prezintă doar un trotuar pe o parte iar pe cealaltă partea carosabilă este încadrată de o bordură și o limită de proprietate.



XVIII.4. Sistem rutier existent

Sistemul rutier existent este alcătuit din:

- 0.00 — 0.10 m Asfalt;
- 0.10 — 0.30 m Beton;
- 0.30 — 0.50 m Pietriș cu nisip;
- 0.50 — 1.40 m Argilă prăfoasă cafenie, plastic vârtoasă;
- 1.40 — 2.20 m Argilă prăfoasă cafeniu gălbui, plastic vârtoasă;
- 2.20 — 3.00 m Argilă prăfoasă cafeniu roșcat, plastic vârtoasă.

XVIII.5. Evaluarea stării de degradare a sistemului rutier

Aprecierea stării de degradare a îmbrăcăminții bituminoase se face utilizând indicii de degradare calculați pe baza « Instrucțiunilor tehnice pentru determinarea stării tehnice a drumurilor moderne », ind. 155.

Clasificarea defecțiunilor a ținut cont și de precizările din „**NORMATIV PENTRU PREVENIREA ȘI REMEDIEREA DEFECȚIUNILOR LA ÎMBRĂCĂMINȚILE RUTIERE MODERNE**”-AND 547-99” și „**NORMATIV PENTRU EVALUAREA STĂRII DE DEGRADARE A ÎMBRĂCĂMINȚII PENTRU STRUCTURI RUTIERE SUPLE ȘI SEMIRIGIDE**” –ind AND 540-2003.

În vederea evaluării stării de degradare au fost luate în considerare următoarele tipuri de degradări, conform: « Instrucțiunilor tehnice pentru determinarea stării tehnice a drumurilor moderne », ind. 155.

- tipul D1 = suprafață afectată de gropi și plombe;
- tipul D2 = suprafață afectată de faianțări, fisuri și crăpături multiple pe direcții diferite;
- tipul D3 = suprafață afectată de fisuri și crăpături transversale și longitudinale, rupturi de margine;
- tipul D4 = total suprafață poroasă, cu ciupituri, suprafață încrețită, suprafață șiroită, suprafață exudată.
- tipul D5 = suprafață afectată de făgase longitudinale.

Aprecierea stării de degradare a îmbrăcăminții bituminoase se face utilizând indicii de degradare calculați pe baza « Instrucțiunilor tehnice pentru determinarea stării tehnice a drumurilor moderne », ind. 155, cu relația:

$$ID = \frac{\text{Suprafața degradată (} S_{\text{degr. m}^2} \text{)}}{\text{Suprafața benzii de circulație (} S, \text{ m}^2 \text{)}}, \text{ unde}$$

$$S_{\text{degr}} = D1 + 0,7 D2 + 0,7 \times 0,5 D3 + 0,2 \times D4 + D5 \text{ (m}^2 \text{)}$$

Coeficientul 0,7 ține cont de ponderea defecțiunii respective, iar coeficientul 0,5 ține cont de lățimea pe care este afectată suprafața îmbrăcăminții de degradările tip D3, pentru a fi exprimate în m².

Pe **Aleea 18** se întâlnesc următoarele tipuri de defecțiuni ale structurii rutiere rigide:

- a. Defecțiuni ale îmbrăcăminții structurii rutiere;
 - b. Defecțiuni ale structurii rutiere;
 - c. Defecțiuni ale complexului rutier;
- a. Defecțiuni ale îmbrăcăminții structurii rutiere

Suprafețe plombate:

Plombele sunt de diverse mărimi și vârste și se datorează intervențiilor la nivelul utilităților.



Suprafete cu gropi și pelada:

Prezența acestor degradări are ca și cauză desprinderea mixturii asfaltice de pe stratul suport.



c. Defecțiunii ale complexului rutier

Tasări locale

Acest fenomen apare în zona plombelor în lungul lucrărilor efectuate la nivelul utilităților.

Calificativul stării de degradare pe această stradă este stare de degradare REA conform CD-155, « Instrucțiunilor tehnice pentru determinarea stării tehnice a drumurilor moderne ».

Calificativul stării de degradare a fost obținut în urma determinării unui indice de degradare $ID > 13$. Majoritatea defectelor identificate fac parte din grupa defecțiunilor specifice îmbrăcăminții structurii rutiere, structurii rutiere și al complexului rutier, adică defecțiunii al căror grad de defecțiune se înscrie în defecțiuni grave **conform „Normativ pentru prevenirea și remedierea defecțiunilor la îmbrăcămințile rutiere moderne”, indicativ AND 547.**

Menționăm faptul că defecțiunile identificate indică faptul că durata de viață la nivelul sistemului rutier a fost depășită.

Zonele afectate de lucrările de intervenție la utilități sunt cele mai afectate. Aici se regăsesc defecțiuni cu grad de severitate ridicat.

XVIII.6. Trotuare

Trotuarele sunt amenajate și prezintă o lățime de 0.50 - 1.00 m având o îmbrăcămințe din asfalt. Trotuarele sunt delimitate de partea carosabilă cu borduri din beton care sunt degradate.

Se impune amenajarea de trotuare dimensionate din punct de vedere al structurii rutiere conform „Normativ privind alcătuirea structurilor rutiere rigide și suple pentru străzi”- indicativ NP 116-04 și al lățimii conform STAS 10144/3 - „Trotuare, alei de pietoni și piste de cicliști”.

XVIII.7. Scurgerea apelor

Scurgerea apelor se realizează printr-un sistem de canalizare pluvial. Gurile de scurgere nu sunt aduse la cota corespunzătoare și nu funcționează corect și prezintă defecte.

La vizita în amplasament sau întâlnit probleme la nivel de scurgere a apelor pluviale. Aceste

probleme constau în:

- Probleme la nivel de colectare a apei din zona părții carosabile cauzate în principal de starea de degradare accentuată a îmbrăcăminții rutiere care prezintă denivelări și gropi, nemaexistând practic panta în profil transversal care să conducă apele pluviale către gaigărele de scurgere a apelor pluviale;
- Probleme la nivelul gurilor de scurgere a apei pluviale, gaigăre colmatate care nu mai asigură o scurgere a apelor pluviale din zona părții carosabile către emisar;
- De asemenea pentru unele guri de scurgere se remarcă o poziționare necorespunzătoare față de cota părții carosabile și față de pantele transversale din profilul transversal.

XVIII.8. Intersecții cu drumurile laterale

Intersecțiile cu aleile nu sunt semnalizate. Circulația nu este sistematizată și reglementată prin semnalizare orizontală sau verticală.

Se recomandă a se:

- analiza posibilitatea reglementării circulației prin indicatoare;
- analiza vizibilitatea în zona acestor intersecții sub aspectul siguranței circulației

Intersecțiile cu străzile sunt semnalizate dar necesită completări și înlocuiri.

Se va solicita Beneficiarului lucrării un răspuns privitor la existența sau nu (în derulare sau nu) a unor programe de îmbunătățire a siguranței circulației/resistematizări de circulație etc. la nivelul rețelei stradale din zona proiectului, în vederea corelării cu acestea.

XVIII.9. Semnalizare verticală și orizontală

Semnalizarea orizontală și verticală existentă nu mai îndeplinește cerințele tehnice minim admisibile și de asemenea necesită unele completări.

XVIII.10. Dotare edilitară

În zona părții carosabile au fost identificate utilități de: apă, canal, electricitate și gaze.

Planul de situație cu situația proiectată se va citi împreună cu planul coordonator.

În planul coordonator se vor indica toate traseele rețelelor edilitare de care constructorul va trebui să țină seama.

La începerea lucrărilor, se vor face sondaje pentru stabilirea exactă a traseului rețelelor edilitare indicate în planul coordonator și confirmate de reprezentanții întreprinderilor edilitare pe baza de proces verbal.

2.3.19 Aleea 19

Aleea 19 este delimitată de intersecția cu Aleea Dreptatii si se infunda, fiind amenajata parcare pe o parte, având lungimea de aproximativ 94 m.

Din punct de vedere al categoriei străzii, tronsonul de strada se încadrează în categoria a IV-a.

XIX.1. În planul de situație, Aleea 19 este amenajată din punct de vedere al geometriei traseului. Traseul strazii în plan este pe toată lungimea acestui tronson practic rectilinie.

În conformitate cu STAS 10144/3-91 "Strazi – ELEMENTE GEOMETRICE – Prescripții de proiectare, valoarea vitezei de baza pentru categoria strazii IV, în care se încadrează și strada analizată este de $V = 25$ km/h.

XIX.2. În profil longitudinal, Aleea 19 se înscrie în relieful zonei, prezentând declivități mici, de maxim 0.2-2% și racordări pe verticală cu raze mari. Din punct de vedere al geometriei în plan vertical nu au fost identificate probleme.

XIX.3. În secțiune transversală, Aleea 19 prezintă o lățime constantă de 3.50 m.

De-a lungul traseului, partea carosabilă în profil transversal prezintă o variație mare la nivelul elementelor prezente. Astfel partea carosabilă poate apărea încadrată de trotuare sau de parcuri sau este încadrată de trotuare și parcuri sau prezintă doar un trotuar pe o parte iar pe cealaltă parte carosabilă este încadrată de o bordură și o limită de proprietate.



XIX.4. Sistem rutier existent

Sistemul rutier existent este alcătuit din:

- 0.00 — 0.10 m Asfalt;
- 0.10 — 0.30 m Beton;
- 0.30 — 0.50 m Pietriș cu nisip;
- 0.50 — 1.40 m Argilă prăfoasă cafenie, plastic vârtoasă;
- 1.40 — 2.20 m Argilă prăfoasă cafeniu gălbui, plastic vârtoasă;
- 2.20 — 3.00 m Argilă prăfoasă cafeniu roșcat, plastic vârtoasă.

XIX.5. Evaluarea stării de degradare a sistemului rutier

Aprecierea stării de degradare a îmbrăcăminții bituminoase se face utilizând indicii de degradare calculați pe baza « Instrucțiunilor tehnice pentru determinarea stării tehnice a drumurilor moderne », ind. 155.

Clasificarea defecțiunilor a ținut cont și de precizările din „**NORMATIV PENTRU PREVENIREA ȘI REMEDIEREA DEFECȚIUNILOR LA ÎMBRĂCĂMINȚILE RUTIERE MODERNE-AND 547-99**” și „**NORMATIV PENTRU EVALUAREA STĂRII DE DEGRADARE A ÎMBRĂCĂMINȚII PENTRU STRUCTURI RUTIERE SUPLE ȘI SEMIRIGIDE**” –ind AND 540-2003.

În vederea evaluării stării de degradare au fost luate în considerare următoarele tipuri de degradari, conform: « Instrucțiunilor tehnice pentru determinarea stării tehnice a drumurilor moderne », ind. 155.

- tipul D1 = suprafață afectată de gropi și plombe;
- tipul D2 = suprafață afectată de faianțări, fisuri și crăpături multiple pe direcții diferite;
- tipul D3 = suprafață afectată de fisuri și crăpături transversale și longitudinale, rupturi de margine;
- tipul D4 = total suprafață poroasă, cu ciupituri, suprafață încrețită, suprafață șiroită, suprafață exudată.
- tipul D5 = suprafață afectată de făgase longitudinale.

Aprecierea stării de degradare a îmbrăcăminții bituminoase se face utilizând indicii de degradare calculați pe baza « Instrucțiunilor tehnice pentru determinarea stării tehnice a drumurilor moderne », ind. 155, cu relația:

$$ID = \frac{\text{Suprafața degradată (} S_{\text{degr. m}^2} \text{)}}{\text{Suprafața benzii de circulație (} S, \text{ m}^2 \text{)}}, \text{ unde}$$

$$S_{\text{degr}} = D1 + 0,7 D2 + 0,5 D3 + 0,2 D4 + D5 \text{ (m}^2 \text{)}$$

Coeficientul 0,7 ține cont de ponderea defecțiunii respective, iar coeficientul 0,5 ține cont de lățimea pe care este afectată suprafața îmbrăcăminții de degradările tip D3, pentru a fi exprimate în m².

Pe **Aleea 19** se întâlnesc următoarele tipuri de defecțiuni ale structurii rutiere rigide:

- a. Defecțiuni ale îmbrăcăminții structurii rutiere;
- b. Defecțiuni ale structurii rutiere;
- c. Defecțiunii ale complexului rutier;
- a. Defecțiuni ale îmbrăcăminții structurii rutiere

Suprafețe plombate:

Plombele sunt de diverse mărimi și vârste și se datorează intervențiilor la nivelul utilităților.



Suprafete cu gropi și pelada:

Prezența acestor degradări are ca și cauză desprinderea mixturii asfaltice de pe stratul suport.

c. Defecțiunii ale complexului rutier

Tasări locale

Acest fenomen apare în zona plombelor în lungul lucrărilor efectuate la nivelul utilităților.

Calificativul stării de degradare pe această stradă este stare de degradare REA conform CD-155, « Instrucțiunilor tehnice pentru determinarea stării tehnice a drumurilor moderne ».

Calificativul stării de degradare a fost obținut în urma determinării unui indice de degradare $ID > 13$. Majoritatea defectelor identificate fac parte din grupa defecțiunilor specifice îmbrăcăminții structurii rutiere, structurii rutiere și al complexului rutier, adică defecțiunii al căror grad de defecțiune se înscrie în defecțiuni grave **conform „Normativ pentru prevenirea și remedierea defecțiunilor la îmbrăcămințile rutiere moderne”, indicativ AND 547.**

Menționăm faptul că defecțiunile identificate indică faptul că durata de viață la nivelul sistemului rutier a fost depășită.

Zonele afectate de lucrările de intervenție la utilități sunt cele mai afectate. Aici se regăsesc defecțiuni cu grad de severitate ridicat.

XIX.6. Trotuare

Trotuarele sunt amenajate și prezintă o lățime de 0.50 - 1.00 m având o îmbrăcămințe din asfalt. Trotuarele sunt delimitate de partea carosabilă cu borduri din beton care sunt degradate.

Se impune amenajarea de trotuare dimensionate din punct de vedere al structurii rutiere conform „Normativ privind alcătuirea structurilor rutiere rigide și suple pentru străzi”- indicativ NP 116-04 și al lățimii conform STAS 10144/3 - „Trotuare, alei de pietoni și piste de cicliști”.

XIX.7. Scurgerea apelor

Scurgerea apelor se realizează printr-un sistem de canalizare pluvial. Gurile de scurgere nu sunt aduse la cota corespunzătoare și nu funcționează corect și prezintă defecte.

La vizita în amplasament sau întâlnit probleme la nivel de scurgere a apelor pluviale. Aceste probleme constau în:

- Probleme la nivel de colectare a apei din zona părții carosabile cauzate în principal de starea de degradare accentuată a îmbrăcăminții rutiere care prezintă denivelări și gropi, nemaexistând practic panta în profil transversal care să conducă apele pluviale către gaigărele de scurgere a apelor pluviale;
- Probleme la nivelul gurilor de scurgere a apei pluviale, gaigăre colmatate care nu mai asigură o scurgere a apelor pluviale din zona părții carosabile către emisar;
- De asemenea pentru unele guri de scurgere se remarcă o poziționare necorespunzătoare față de cota părții carosabile și față de pantele transversale din profilul transversal.

XIX.8. Intersecții cu drumurile laterale

Intersecțiile cu aleile nu sunt semnalizate. Circulația nu este sistematizată și reglementată prin semnalizare orizontală sau verticală.

Se recomandă a se:

- analiza posibilitatea reglementării circulației prin indicatoare;
- analiza vizibilitatea în zona acestor intersecții sub aspectul siguranței circulației

Intersecțiile cu străzile sunt semnalizate dar necesită completări și înlocuiri.

Se va solicita Beneficiarului lucrării un răspuns privitor la existența sau nu (în derulare sau nu) a unor programe de îmbunătățire a siguranței circulației/resistemalizări de circulație etc. la nivelul rețelei stradale din zona proiectului, în vederea corelării cu acestea.

XIX.9. Semnalizare verticală și orizontală

Semnalizarea orizontală și verticală existentă nu mai îndeplinește cerințele tehnice minim admisibile și de asemenea necesită unele completări.

XIX.10. Dotare edilitară

În zona părții carosabile au fost identificate utilități de: apă, canal, electricitate și gaze.

Planul de situație cu situația proiectată se va citi împreună cu planul coordonator.

În planul coordonator se vor indica toate traseele rețelelor edilitare de care constructorul va trebui să țină seama.

La începerea lucrărilor, se vor face sondaje pentru stabilirea exactă a traseului rețelelor edilitare indicate în planul coordonator și confirmate de reprezentanții întreprinderilor edilitare pe baza de proces verbal.

2.3.20 Aleea 20

Aleea 20 este delimitată de intersecția cu Aleea 19 și de intersecția cu Aleea 21, fiind amenajată parcare pe o parte și alta a străzii, având lungimea de aproximativ 88.50 m.

Din punct de vedere al categoriei străzii, tronsonul de strada se încadrează în categoria a IV-a.

XX.1. În planul de situație, Aleea 20 este amenajată din punct de vedere al geometriei traseului. Traseul străzii în plan este pe toată lungimea acestui tronson practic rectilinie.

În conformitate cu STAS 10144/3-91 "Străzi – ELEMENTE GEOMETRICE – Prescripții de proiectare, valoarea vitezei de bază pentru categoria străzii IV, în care se încadrează și strada analizată este de $V = 25$ km/h.

XX.2. În profil longitudinal, Aleea 20 se înscrie în relieful zonei, prezentând declivități mici, de maxim 1-2% și racordări pe verticală cu raze mari. Din punct de vedere al geometriei în plan vertical nu au fost identificate probleme.

XX.3. În secțiune transversală, Aleea 20 prezintă o lățime constantă de 3.50 m.

De-a lungul traseului, partea carosabilă în profil transversal prezintă o variație mare la nivelul elementelor prezente. Astfel partea carosabilă poate apărea încadrată de trotuare sau de parcuri sau este încadrată de trotuare și parcuri sau prezintă doar un trotuar pe o parte iar pe cealaltă partea carosabilă este încadrată de o bordură și o limită de proprietate.



XX.4. Sistem rutier existent

Sistemul rutier existent este alcătuit din:

- 0.00 — 0.10 m Asfalt;
- 0.10 — 0.30 m Beton;
- 0.30 — 0.50 m Pietriș cu nisip;
- 0.50 — 1.40 m Argilă prăfoasă cafenie, plastic vârtoasă;
- 1.40 — 2.20 m Argilă prăfoasă cafeniu gălbui, plastic vârtoasă;

2.20 — 3.00 m Argilă prăfoasă cafeniu roșcat, plastic vârtoasă.

XX.5. Evaluarea stării de degradare a sistemului rutier

Aprecierea stării de degradare a îmbrăcăminții bituminoase se face utilizând indicii de degradare calculați pe baza « Instrucțiunilor tehnice pentru determinarea stării tehnice a drumurilor moderne », ind. 155.

Clasificarea defecțiunilor a ținut cont și de precizările din „**NORMATIV PENTRU PREVENIREA ȘI REMEDIEREA DEFECȚIUNILOR LA ÎMBRĂCĂMINȚILE RUTIERE MODERNE-AND 547-99**” și „**NORMATIV PENTRU EVALUAREA STĂRII DE DEGRADARE A ÎMBRĂCĂMINȚII PENTRU STRUCTURI RUTIERE SUPLE ȘI SEMIRIGIDE**” –ind AND 540-2003.

În vederea evaluării stării de degradare au fost luate în considerare următoarele tipuri de degradari, conform: « Instrucțiunilor tehnice pentru determinarea stării tehnice a drumurilor moderne », ind. 155.

- tipul D1 = suprafață afectată de gropi și plombe;
- tipul D2 = suprafață afectată de faianțări, fisuri și crăpături multiple pe direcții diferite;
- tipul D3 = suprafață afectată de fisuri și crăpături transversale și longitudinale, rupturi de margine;
- tipul D4 = total suprafață poroasă, cu ciupituri, suprafață încrețită, suprafață șiroită, suprafață exudată.
- tipul D5 = suprafață afectată de făgase longitudinale.

Aprecierea stării de degradare a îmbrăcăminții bituminoase se face utilizând indicii de degradare calculați pe baza « Instrucțiunilor tehnice pentru determinarea stării tehnice a drumurilor moderne », ind. 155, cu relația:

Suprafața degradată (S_{degr} m²)

$ID = \frac{S_{degr}}{S}$, unde

Suprafața benzii de circulație (S , m²)

$S_{degr} = D1 + 0,7 D2 + 0,7 \times 0,5 D3 + 0,2 \times D4 + D5$ (m²)

Coeficientul 0,7 ține cont de ponderea defecțiunii respective, iar coeficientul 0,5 ține cont de lățimea pe care este afectată suprafața îmbrăcăminții de degradările tip D3, pentru a fi exprimate în m².

Pe **Aleea 20** se întâlnesc următoarele tipuri de defecțiuni ale structurii rutiere rigide:

- a. Defecțiuni ale îmbrăcăminții structurii rutiere;
- b. Defecțiuni ale structurii rutiere;
- c. Defecțiuni ale complexului rutier;
- a. Defecțiuni ale îmbrăcăminții structurii rutiere

Suprafete plombate:

Plombele sunt de diverse mărimi și vârste și se datorează intervențiilor la nivelul utilităților.



Suprafete cu gropi și pelada:

Prezența acestor degradări are ca și cauză desprinderea mixturii asfaltice de pe stratul suport.

c. Defecțiunii ale complexului rutier

Tasări locale

Acest fenomen apare în zona plombelor în lungul lucrărilor efectuate la nivelul utilităților.

Calificativul stării de degradare pe această stradă este stare de degradare REA conform CD-155, « Instrucțiunilor tehnice pentru determinarea stării tehnice a drumurilor moderne ».

Calificativul stării de degradare a fost obținut în urma determinării unui indice de degradare $ID > 13$. Majoritatea defectelor identificate fac parte din grupa defecțiunilor specifice îmbrăcăminții structurii rutiere, structurii rutiere și al complexului rutier, adică defecțiunii al căror grad de defecțiune se înscrie în defecțiuni grave **conform „Normativ pentru prevenirea și remedierea defecțiunilor la îmbrăcămințile rutiere moderne”, indicativ AND 547.**

Menționăm faptul că defecțiunile identificate indică faptul că durata de viață la nivelul sistemului rutier a fost depășită.

Zonele afectate de lucrările de intervenție la utilități sunt cele mai afectate. Aici se regăsesc defecțiuni cu grad de severitate ridicat.

XX.6. Trotuare

Trotuarele sunt amenajate și prezintă o lățime de 0.50 - 1.00 m având o îmbrăcămințe din asfalt. Trotuarele sunt delimitate de partea carosabilă cu borduri din beton care sunt degradate.

Se impune amenajarea de trotuare dimensionate din punct de vedere al structurii rutiere conform „Normativ privind alcătuirea structurilor rutiere rigide și suple pentru străzi”- indicativ NP 116-04 și al lățimii conform STAS 10144/3 - „Trotuare, alei de pietoni și piste de cicliști”.

XX.7. Scurgerea apelor

Scurgerea apelor se realizează printr-un sistem de canalizare pluvial. Gurile de scurgere nu

sunt aduse la cota corespunzătoare și nu funcționează corect și prezintă defecte.

La vizita în amplasament sau întâlnit probleme la nivel de scurgere a apelor pluviale. Aceste probleme constau în:

- Probleme la nivel de colectare a apei din zona părții carosabile cauzate în principal de starea de degradare accentuată a îmbrăcăminții rutiere care prezintă denivelări și gropi, nemaexistând practic panta în profil transversal care să conducă apele pluviale către gaigărele de scurgere a apelor pluviale;
- Probleme la nivelul gurilor de scurgere a apei pluviale, gaigăre colmatate care nu mai asigură o scurgere a apelor pluviale din zona părții carosabile către emisar;
- De asemenea pentru unele guri de scurgere se remarcă o poziționare necorespunzătoare față de cota părții carosabile și față de pantele transversale din profilul transversal.

XX.8. Intersecții cu drumurile laterale

Intersecțiile cu aleile nu sunt semnalizate. Circulația nu este sistematizată și reglementată prin semnalizare orizontală sau verticală.

Se recomandă a se:

- analiza posibilitatea reglementării circulației prin indicatoare;
- analiza vizibilitatea în zona acestor intersecții sub aspectul siguranței circulației

Intersecțiile cu străzile sunt semnalizate dar necesită completări și înlocuiri.

Se va solicita Beneficiarului lucrării un răspuns privitor la existența sau nu (în derulare sau nu) a unor programe de îmbunătățire a siguranței circulației/resistematizări de circulație etc. la nivelul rețelei stradale din zona proiectului, în vederea corelării cu acestea.

XX.9. Semnalizare verticală și orizontală

Semnalizarea orizontală și verticală existentă nu mai îndeplinește cerințele tehnice minim admisibile și de asemenea necesită unele completări.

XX.10. Dotare edilitară

În zona părții carosabile au fost identificate utilități de: apă, canal, electricitate și gaze.

Planul de situație cu situația proiectată se va citi împreună cu planul coordonator.

În planul coordonator se vor indica toate traseele rețelelor edilitare de care constructorul va trebui să țină seama.

La începerea lucrărilor, se vor face sondaje pentru stabilirea exactă a traseului rețelelor edilitare indicate în planul coordonator și confirmate de reprezentanții întreprinderilor edilitare pe baza de proces verbal.

2.3.21 Aleea 21

Aleea 21 este delimitată de intersecția cu Aleea Dreptatii dupa care se infunda, fiind

amenajata parcare pe o parte, având lungimea de aproximativ 96.20 m.

Din punct de vedere al categoriei străzii, tronsonul de strada se încadrează în categoria a IV-a.

XXI.1. În planul de situație, Aleea 21 este amenajata din punct de vedere al geometriei traseului. Traseul strazii in plan este pe toata lungimea acestui tronson practic rectilinie.

In conformitate cu STAS 10144/3-91 "Strazi – ELEMENTE GEOMETRICE – Prescriptii de proiectare, valoarea vitezei de baza pentru categoria strazii IV, in care se incadreaza si strada analizata este de $V = 25$ km/h.

XXI.2. În profil longitudinal, Aleea 21 se înscrie în relieful zonei, prezentand declivitati mici, de maxim 1-2% si racordari pe verticala cu raze mari. Din punct de vedere al geometriei in plan vertical nu au fost identificate probleme.

XXI.3. În secțiune transversala, Aleea 21 prezinta o latime constanta de 4.00 m.

De-a lungul traseului, partea carosabila in profil transversal prezinta o variatie mare la nivelul elementelor prezente. Astfel partea carosabila poate aparea incadrata de trotuare sau de parcare sau este incadrata de trotuare si parcare sau prezinta doar un trotuar pe o parte iar pe cealalta partea carosabila este incadrata de o bordura si o limita de proprietate.



XXI.4. Sistem rutier existent

Sistemul rutier existent este alcătuit din:

- 0.00 — 0.10 m Asfalt;
- 0.10 — 0.30 m Beton;
- 0.30 — 0.50 m Pietriș cu nisip;
- 0.50 — 1.40 m Argilă prăfoasă cafenie, plastic vârtoasă;
- 1.40 — 2.20 m Argilă prăfoasă cafeniu gălbui, plastic vârtoasă;
- 2.20 — 3.00 m Argilă prăfoasă cafeniu roșcat, plastic vârtoasă.

XXI.5. Evaluarea stării de degradare a sistemului rutier

Aprecierea stării de degradare a îmbrăcăminții bituminoase se face utilizând indicii de degradare calculați pe baza « Instrucțiunilor tehnice pentru determinarea stării tehnice a drumurilor moderne », ind. 155.

Clasificarea defecțiunilor a ținut cont și de precizările din „**NORMATIV PENTRU PREVENIREA ȘI REMEDIEREA DEFECȚIUNILOR LA ÎMBRĂCĂMINȚILE RUTIERE MODERNE**”-AND 547-99” și „**NORMATIV PENTRU EVALUAREA STĂRII DE DEGRADARE A ÎMBRĂCĂMINȚII PENTRU STRUCTURI RUTIERE SUPLE ȘI SEMIRIGIDE**” –ind AND 540-2003.

În vederea evaluării stării de degradare au fost luate în considerare următoarele tipuri de degradări, conform: « Instrucțiunilor tehnice pentru determinarea stării tehnice a drumurilor moderne », ind. 155.

- tipul D1 = suprafață afectată de gropi și plombe;
- tipul D2 = suprafață afectată de faianțări, fisuri și crăpături multiple pe direcții diferite;
- tipul D3 = suprafață afectată de fisuri și crăpături transversale și longitudinale, rupturi de margine;
- tipul D4 = total suprafață poroasă, cu ciupituri, suprafață încrețită, suprafață șiroită, suprafață exudată.
- tipul D5 = suprafață afectată de făgase longitudinale.

Aprecierea stării de degradare a îmbrăcăminții bituminoase se face utilizând indicii de degradare calculați pe baza « Instrucțiunilor tehnice pentru determinarea stării tehnice a drumurilor moderne », ind. 155, cu relația:

Suprafața degradată (Sdegr. m²)

ID = ----- , unde

Suprafața benzii de circulație (S, m²)

Sdegr = D1 + 0,7 D2 + 0,7 x 0,5 D3 + 0.2xD4 + D5 (m²)

Coeficientul 0,7 ține cont de ponderea defecțiunii respective, iar coeficientul 0,5 ține cont de lățimea pe care este afectată suprafața îmbrăcăminții de degradările tip D3, pentru a fi exprimate în m².

Pe **Aleea 21** se întâlnesc următoarele tipuri de defecțiuni ale structurii rutiere rigide:

- a. Defecțiuni ale îmbrăcăminții structurii rutiere;
- b. Defecțiuni ale structurii rutiere;
- c. Defecțiunii ale complexului rutier;
- a. Defecțiuni ale îmbrăcăminții structurii rutiere

Suprafețe plombate:

Plombele sunt de diverse mărimi și vârste și se datorează intervențiilor la nivelul utilităților.

Suprafețe cu gropi și pelada:

Prezența acestor degradări are ca și cauză desprinderea mixturii asfaltice de pe stratul suport.

c. Defecțiunile ale complexului rutier

Tasări locale

Acest fenomen apare în zona plombelor în lungul lucrărilor efectuate la nivelul utilităților.

Calificativul stării de degradare pe această stradă este stare de degradare REA conform CD-155, « Instrucțiunilor tehnice pentru determinarea stării tehnice a drumurilor moderne ».

Calificativul stării de degradare a fost obținut în urma determinării unui indice de degradare $ID > 13$. Majoritatea defectelor identificate fac parte din grupa defecțiunilor specifice îmbrăcăminții structurii rutiere, structurii rutiere și al complexului rutier, adică defecțiunile al căror grad de defecțiune se înscrie în defecțiuni grave **conform „Normativ pentru prevenirea și remedierea defecțiunilor la îmbrăcămințile rutiere moderne”, indicativ AND 547.**

Menționăm faptul că defecțiunile identificate indică faptul că durata de viață la nivelul sistemului rutier a fost depășită.

Zonele afectate de lucrările de intervenție la utilități sunt cele mai afectate. Aici se regăsesc defecțiuni cu grad de severitate ridicat.

XXI.6. Trotuare

Trotuarele sunt amenajate și prezintă o lățime de 0.50 - 1.00 m având o îmbrăcămințe din asfalt. Trotuarele sunt delimitate de partea carosabilă cu borduri din beton care sunt degradate.

Se impune amenajarea de trotuare dimensionate din punct de vedere al structurii rutiere conform „Normativ privind alcătuirea structurilor rutiere rigide și suple pentru străzi”- indicativ NP 116-04 și al lățimii conform STAS 10144/3 - „Trotuare, alei de pietoni și piste de cicliști”.

XXI.7. Scurgerea apelor

Scurgerea apelor se realizează printr-un sistem de canalizare pluvial. Gurile de scurgere nu sunt aduse la cota coresponzătoare și nu funcționează corect și prezintă defecte.

La vizita în amplasament sau întâlnit probleme la nivel de scurgere a apelor pluviale. Aceste probleme constau în:

- Probleme la nivel de colectare a apei din zona părții carosabile cauzate în principal de starea de degradare accentuată a îmbrăcăminții rutiere care prezintă denivelări și gropi, nemaexistând practic panta în profil transversal care să conducă apele pluviale către gaigărele de scurgere a apelor pluviale;
- Probleme la nivelul gurilor de scurgere a apei pluviale, gaigăre colmatate care nu mai asigură o scurgere a apelor pluviale din zona părții carosabile către emisar;
- De asemenea pentru unele guri de scurgere se remarcă o poziționare necoresponzătoare față de cota părții carosabile și față de pantele transversale din profilul transversal.

XXI.8. Intersecții cu drumurile laterale

Intersecțiile cu aleile nu sunt semnalizate. Circulația nu este sistematizată și reglementată prin semnalizare orizontală sau verticală.

Se recomandă a se:

- analiza posibilitatea reglementării circulației prin indicatoare;
- analiza vizibilitatea în zona acestor intersecții sub aspectul siguranței circulației

Intersecțiile cu străzile sunt semnalizate dar necesită completări și înlocuiri.

Se va solicita Beneficiarului lucrării un răspuns privitor la existența sau nu (în derulare sau nu) a unor programe de îmbunătățire a siguranței circulației/resistematizări de circulație etc. la nivelul rețelei stradale din zona proiectului, în vederea corelării cu acestea.

XXI.9. Semnalizare verticală și orizontală

Semnalizarea orizontală și verticală existentă nu mai îndeplinește cerințele tehnice minim admisibile și de asemenea necesită unele completări.

XXI.10. Dotare edilitară

În zona părții carosabile au fost identificate utilități de: apă, canal, electricitate și gaze.

Planul de situație cu situația proiectată se va citi împreună cu planul coordonator.

În planul coordonator se vor indica toate traseele rețelelor edilitare de care constructorul va trebui să țină seama.

La începerea lucrărilor, se vor face sondaje pentru stabilirea exactă a traseului rețelelor edilitare indicate în planul coordonator și confirmate de reprezentanții întreprinderilor edilitare pe baza de proces verbal.

2.3.22 Aleea 22

Aleea 22 este delimitată de intersecția cu Aleea Dreptatii dupa care se infunda, fiind amenajata parcare pe o parte, având lungimea de aproximativ 96.20 m.

Din punct de vedere al categoriei străzii, tronsonul de strada se încadrează în categoria a IV-a.

XXII.1. În planul de situație, Aleea 22 este amenajata din punct de vedere al geometriei traseului. Traseul strazii in plan este pe toata lungimea acestui tronson practic rectilinie.

In conformitate cu STAS 10144/3-91 "Strazi – ELEMENTE GEOMETRICE – Prescripții de proiectare, valoarea vitezei de baza pentru categoria strazii IV, in care se incadreaza si strada analizata este de $V = 25$ km/h.

XXII.2. În profil longitudinal, Aleea 22 se înscrie în relieful zonei, prezentand declivitati mici, de maxim 1-2% si racordari pe verticala cu raze mari. Din punct de vedere al geometriei în plan vertical nu au fost identificate probleme.

XXII.3. În secțiune transversala, Aleea 22 prezinta o latime variabila 4.00 - 6.00 m.

De-a lungul traseului, partea carosabila in profil transversal prezinta o variatie mare la nivelul elementelor prezente. Astfel partea carosabila poate aparea incadrata de trotuare sau de parcuri sau este incadrata de trotuare si parcuri sau prezinta doar un trotuar pe o parte iar pe cealalta partea carosabila este incadrata de o bordura si o limita de proprietate.



XXII.4. Sistem rutier existent

Sistemul rutier existent este alcătuit din:

- 0.00 — 0.10 m Asfalt;
- 0.10 — 0.30 m Beton;
- 0.30 — 0.50 m Pietriș cu nisip;
- 0.50 — 1.40 m Argilă prăfoasă cafenie, plastic vârtoasă;
- 1.40 — 2.20 m Argilă prăfoasă cafeniu gălbui, plastic vârtoasă;
- 2.20 — 3.00 m Argilă prăfoasă cafeniu roșcat, plastic vârtoasă.

XXII.5. Evaluarea stării de degradare a sistemului rutier

Aprecierea stării de degradare a îmbrăcăminții bituminoase se face utilizând indicii de degradare calculați pe baza « Instrucțiunilor tehnice pentru determinarea stării tehnice a drumurilor moderne », ind. 155.

Clasificarea defecțiunilor a ținut cont și de precizările din „**NORMATIV PENTRU PREVENIREA ȘI REMEDIEREA DEFECTIUNILOR LA ÎMBRĂCĂMINȚILE RUTIERE MODERNE**”-AND 547-99” și „**NORMATIV PENTRU EVALUAREA STĂRII DE DEGRADARE A ÎMBRĂCĂMINȚII PENTRU STRUCTURI RUTIERE SUPLE ȘI SEMIRIGIDE**” –ind AND 540-2003.

În vederea evaluării stării de degradare au fost luate în considerare următoarele tipuri de degradari, conform: « Instrucțiunilor tehnice pentru determinarea stării tehnice a drumurilor

moderne », ind. 155.

- tipul D1 = suprafață afectată de gropi și plombe;
- tipul D2 = suprafață afectată de faianțări, fisuri și crăpături multiple pe direcții diferite;
- tipul D3 = suprafață afectată de fisuri și crăpături transversale și longitudinale, rupturi de margine;
- tipul D4 = total suprafață poroasă, cu ciupituri, suprafață încrețită, suprafață șiroită, suprafață exudată.
- tipul D5 = suprafață afectată de făgase longitudinale.

Aprecierea stării de degradare a îmbrăcăminții bituminoase se face utilizând indicii de degradare calculați pe baza « Instrucțiunilor tehnice pentru determinarea stării tehnice a drumurilor moderne », ind. 155, cu relația:

Suprafața degradată (Sdegr. m²)

ID = ----- , unde

Suprafața benzii de circulație (S, m²)

Sdegr = D1 + 0,7 D2 + 0,7 x 0,5 D3 + 0.2xD4 + D5 (m²)

Coeficientul 0,7 ține cont de ponderea defecțiunii respective, iar coeficientul 0,5 ține cont de lățimea pe care este afectată suprafața îmbrăcăminții de degradările tip D3, pentru a fi exprimate în m².

Pe **Aleea 22** se întâlnesc următoarele tipuri de defecțiuni ale structurii rutiere rigide:

- a. Defecțiuni ale îmbrăcăminții structurii rutiere;
- b. Defecțiuni ale structurii rutiere;
- c. Defecțiuni ale complexului rutier;
- a. Defecțiuni ale îmbrăcăminții structurii rutiere

Suprafete plombate:

Plombele sunt de diverse mărimi și vârste și se datorează intervențiilor la nivelul utilităților.



Suprafete cu gropi și pelada:

Prezența acestor degradări are ca și cauză desprinderea mixturii asfaltice de pe stratul suport.

c. Defecțiunii ale complexului rutier

Tasări locale

Acest fenomen apare în zona plombelor în lungul lucrărilor efectuate la nivelul utilităților.

Calificativul stării de degradare pe această stradă este stare de degradare REA conform CD-155, « Instrucțiunilor tehnice pentru determinarea stării tehnice a drumurilor moderne ».

Calificativul stării de degradare a fost obținut în urma determinării unui indice de degradare $ID > 13$. Majoritatea defectelor identificate fac parte din grupa defecțiunilor specifice îmbrăcăminții structurii rutiere, structurii rutiere și al complexului rutier, adică defecțiunii al căror grad de defecțiune se înscrie în defecțiuni grave **conform „Normativ pentru prevenirea și remedierea defecțiunilor la îmbrăcămințile rutiere moderne”, indicativ AND 547.**

Menționăm faptul că defecțiunile identificate indică faptul că durata de viață la nivelul sistemului rutier a fost depășită.

Zonele afectate de lucrările de intervenție la utilități sunt cele mai afectate. Aici se regăsesc defecțiuni cu grad de severitate ridicat.

XXII.6. Trotuare

Trotuarele sunt amenajate și prezintă o lățime de 1.00 - 1.50 m având o îmbrăcămințe din asfalt. Trotuarele sunt delimitate de partea carosabilă cu borduri din beton care sunt degradate.

Se impune amenajarea de trotuare dimensionate din punct de vedere al structurii rutiere conform „Normativ privind alcătuirea structurilor rutiere rigide și suple pentru străzi”- indicativ NP 116-04 și al lățimii conform STAS 10144/3 - „Trotuare, alei de pietoni și piste de cicliști”.

XXII.7. Scurgerea apelor

Scurgerea apelor se realizează printr-un sistem de canalizare pluvial. Gurile de scurgere nu sunt aduse la cota corespunzătoare și nu funcționează corect și prezintă defecte.

La vizita în amplasament sau întâlnit probleme la nivel de scurgere a apelor pluviale. Aceste probleme constau în:

- Probleme la nivel de colectare a apei din zona părții carosabile cauzate în principal de starea de degradare accentuată a îmbrăcăminții rutiere care prezintă denivelări și gropi, nemaexistând practic panta în profil transversal care să conducă apele pluviale către gaigărele de scurgere a apelor pluviale;
- Probleme la nivelul gurilor de scurgere a apei pluviale, gaigăre colmatate care nu mai asigură o scurgere a apelor pluviale din zona părții carosabile către emisar;
- De asemenea pentru unele guri de scurgere se remarcă o poziționare necorespunzătoare față de cota părții carosabile și față de pantele transversale din profilul transversal.

XXII.8. Intersecții cu drumurile laterale

Intersecțiile cu aleile nu sunt semnalizate. Circulația nu este sistematizată și reglementată prin semnalizare orizontală sau verticală.

Se recomandă a se:

- analiza posibilitatea reglementării circulației prin indicatoare;
- analiza vizibilitatea în zona acestor intersecții sub aspectul siguranței circulației

Intersecțiile cu străzile sunt semnalizate dar necesită completări și înlocuiri.

Se va solicita Beneficiarului lucrării un răspuns privitor la existența sau nu (în derulare sau nu) a unor programe de îmbunătățire a siguranței circulației/resistematizări de circulație etc. la nivelul rețelei stradale din zona proiectului, în vederea corelării cu acestea.

XXII.9. Semnalizare verticală și orizontală

Semnalizarea orizontală și verticală existentă nu mai îndeplinește cerințele tehnice minim admisibile și de asemenea necesită unele completări.

XXII.10. Dotare edilitară

În zona părții carosabile au fost identificate utilități de: apă, canal, electricitate și gaze.

Planul de situație cu situația proiectată se va citi împreună cu planul coordonator.

În planul coordonator se vor indica toate traseele rețelelor edilitare de care constructorul va trebui să țină seama.

La începerea lucrărilor, se vor face sondaje pentru stabilirea exactă a traseului rețelelor edilitare indicate în planul coordonator și confirmate de reprezentanții întreprinderilor edilitare pe baza de proces verbal.

2.3.23 Aleea 23

Aleea 23 este delimitată de intersecția cu Aleea 22 după care se infunda, fiind o parcare, având lungimea de aproximativ 42.90 m.

Din punct de vedere al categoriei străzii, tronsonul de strada se încadrează în categoria a IV-a.

XXIII.1. În planul de situație, Aleea 23 este amenajată din punct de vedere al geometriei traseului. Traseul străzii în plan este pe toată lungimea acestui tronson practic rectilinie.

În conformitate cu STAS 10144/3-91 "Strazi – ELEMENTE GEOMETRICE – Prescripții de proiectare, valoarea vitezei de baza pentru categoria străzii IV, în care se încadrează și strada analizată este de $V = 25$ km/h.

XXIII.2. În profil longitudinal, Aleea 23 se înscrie în relieful zonei, prezentând declivități mici, de maxim 1-2% și racordări pe verticala cu raze mari. Din punct de vedere al

geometriei în plan vertical nu au fost identificate probleme.

XXIII.3. În secțiune transversala, Aleea 23 prezintă o lățime constantă 2.50 m.

De-a lungul traseului, partea carosabilă în profil transversal prezintă o variație mare la nivelul elementelor prezente. Astfel partea carosabilă poate apărea încadrată de trotuare sau de parcuri sau este încadrată de trotuare și parcuri sau prezintă doar un trotuar pe o parte iar pe cealaltă partea carosabilă este încadrată de o bordură și o limită de proprietate.



XXII.4. Sistem rutier existent

Sistemul rutier existent este alcătuit din:

0.00 — 0.10 m Beton degradat;

0.10 — 0.50 m Pietris cu nisip;

0.50 — 1.00 m Umplutura din pietris cu nisip și pământ;

1.00 — 1.50 m Argila prafoasă cafeniu închis, plastic consistentă;

1.00 — 2.20 m Argila prafoasă cafeniu roscat, plastic vartoasă;

2.20 — 3.00 m Argila prafoasă cafeniu galbui cenușiu, cu calcar fin diseminat, plastic vartoasă.

XXII.5. Evaluarea stării de degradare a sistemului rutier

Aprecierea stării de degradare a îmbrăcăminții bituminoase se face utilizând indicii de degradare calculați pe baza «Instrucțiunilor tehnice pentru determinarea stării tehnice a drumurilor moderne», ind. 155.

Clasificarea defecțiunilor a ținut cont și de precizările din „**NORMATIV PENTRU PREVENIREA ȘI REMEDIEREA DEFECȚIUNILOR LA ÎMBRĂCĂMINȚILE RUTIERE MODERNE**”-AND 547-99” și „**NORMATIV PENTRU EVALUAREA STĂRII DE DEGRADARE A ÎMBRĂCĂMINȚII PENTRU STRUCTURI RUTIERE SUPLE ȘI SEMIRIGIDE**” –ind AND 540-2003.

În vederea evaluării stării de degradare au fost luate în considerare următoarele tipuri de degradări, conform: « Instrucțiunilor tehnice pentru determinarea stării tehnice a drumurilor moderne », ind. 155.

- tipul D1 = suprafață afectată de gropi și plombe;
- tipul D2 = suprafață afectată de faianțări, fisuri și crăpături multiple pe direcții diferite;
- tipul D3 = suprafață afectată de fisuri și crăpături transversale și longitudinale, rupturi de margine;
- tipul D4 = total suprafață poroasă, cu ciupituri, suprafață încrețită, suprafață șiroită, suprafață exudată.
- tipul D5 = suprafață afectată de făgase longitudinale.

Aprecierea stării de degradare a îmbrăcăminții bituminoase se face utilizând indicii de degradare calculați pe baza « Instrucțiunilor tehnice pentru determinarea stării tehnice a drumurilor moderne », ind. 155, cu relația:

$$ID = \frac{\text{Suprafața degradată (} S_{\text{degr. m}^2} \text{)}}{\text{Suprafața benzii de circulație (} S, \text{ m}^2 \text{)}}, \text{ unde}$$

$$S_{\text{degr}} = D1 + 0,7 D2 + 0,7 \times 0,5 D3 + 0,2 \times D4 + D5 \text{ (m}^2 \text{)}$$

Coeficientul 0,7 ține cont de ponderea defecțiunii respective, iar coeficientul 0,5 ține cont de lățimea pe care este afectată suprafața îmbrăcăminții de degradările tip D3, pentru a fi exprimate în m².

Pe **Aleea 23** se întâlnesc următoarele tipuri de defecțiuni ale structurii rutiere rigide:

- a. Defecțiuni ale îmbrăcăminții structurii rutiere;
- b. Defecțiuni ale structurii rutiere;
- c. Defecțiuni ale complexului rutier;
- a. Defecțiuni ale îmbrăcăminții structurii rutiere

Suprafețe plombate:

Plombele sunt de diverse mărimi și vârste și se datorează intervențiilor la nivelul utilităților.

Suprafețe cu gropi și pelada:

Prezența acestor degradări are ca și cauză desprinderea mixturii asfaltice de pe stratul suport.



c. Defecțiunile ale complexului rutier

Tasări locale

Acest fenomen apare în zona plombelor în lungul lucrărilor efectuate la nivelul utilităților.

Calificativul stării de degradare pe această stradă este stare de degradare REA conform CD-155, « Instrucțiunilor tehnice pentru determinarea stării tehnice a drumurilor moderne ».

Calificativul stării de degradare a fost obținut în urma determinării unui indice de degradare $ID > 13$. Majoritatea defectelor identificate fac parte din grupa defectărilor specifice îmbrăcăminții structurii rutiere, structurii rutiere și al complexului rutier, adică defecțiunile al căror grad de defecțiune se înscrie în defecțiuni grave **conform „Normativ pentru prevenirea și remedierea defecțiunilor la îmbrăcămințile rutiere moderne”, indicativ AND 547.**

Menționăm faptul că defecțiunile identificate indică faptul că durata de viață la nivelul sistemului rutier a fost depășită.

Zonele afectate de lucrările de intervenție la utilități sunt cele mai afectate. Aici se regăsesc defecțiuni cu grad de severitate ridicat.

XXII.6. Trotuare

Trotuarele sunt amenajate și prezintă o lățime de 1.00 - 2.00 m având o îmbrăcămințe din asfalt. Trotuarele sunt delimitate de partea carosabilă cu borduri din beton care sunt degradate.

Se impune amenajarea de trotuare dimensionate din punct de vedere al structurii rutiere conform „Normativ privind alcătuirea structurilor rutiere rigide și suple pentru străzi”- indicativ NP 116-04 și al lățimii conform STAS 10144/3 - „Trotuare, alei de pietoni și piste de cicliști”.

XXII.7. Scurgerea apelor

Scurgerea apelor se realizează printr-un sistem de canalizare pluvial. Gurile de scurgere nu sunt aduse la cota corespunzătoare și nu funcționează corect și prezintă defecte.

La vizita în amplasament sau întâlnit probleme la nivel de scurgere a apelor pluviale. Aceste probleme constau în:

- Probleme la nivel de colectare a apei din zona părții carosabile cauzate în principal de starea de degradare accentuată a îmbrăcăminții rutiere care prezintă denivelări și gropi, nemaexistând practic panta în profil transversal care să conducă apele pluviale către gaigărele de scurgere a apelor pluviale;
- Probleme la nivelul gurilor de scurgere a apei pluviale, gaigăre colmatate care nu mai asigură o scurgere a apelor pluviale din zona părții carosabile către emisar;
- De asemenea pentru unele guri de scurgere se remarcă o poziționare necorespunzătoare față de cota părții carosabile și față de pantele transversale din profilul transversal.

XXII.8. Intersecții cu drumurile laterale

Intersecțiile cu aleile nu sunt semnalizate. Circulația nu este sistematizată și reglementată prin semnalizare orizontală sau verticală.

Se recomandă a se:

- analiza posibilitatea reglementării circulației prin indicatoare;
- analiza vizibilitatea în zona acestor intersecții sub aspectul siguranței circulației

Intersecțiile cu străzile sunt semnalizate dar necesită completări și înlocuiri.

Se va solicita Beneficiarului lucrării un răspuns privitor la existența sau nu (în derulare sau nu) a unor programe de îmbunătățire a siguranței circulației/resistemalizări de circulație etc. la nivelul rețelei stradale din zona proiectului, în vederea corelării cu acestea.

XXII.9. Semnalizare verticală și orizontală

Semnalizarea orizontală și verticală existentă nu mai îndeplinește cerințele tehnice minim admisibile și de asemenea necesită unele completări.

XXII.10. Dotare edilitară

În zona părții carosabile au fost identificate utilități de: apă, canal, electricitate și gaze.

Planul de situație cu situația proiectată se va citi împreună cu planul coordonator.

În planul coordonator se vor indica toate traseele rețelelor edilitare de care constructorul va trebui să țină seama.

La începerea lucrărilor, se vor face sondaje pentru stabilirea exactă a traseului rețelelor edilitare indicate în planul coordonator și confirmate de reprezentanții întreprinderilor edilitare pe baza de proces verbal.

2.3.24 Aleea 24

Aleea 24 este delimitată de intersecția cu Aleea 25 și de intersecția cu Aleea 22, având o parcare pe partea stângă, având lungimea de aproximativ 58.40 m.

Din punct de vedere al categoriei străzii, tronsonul de strada se încadrează în categoria a IV-a.

XXIV.1. În planul de situație, Aleea 24 este amenajată din punct de vedere al geometriei traseului. Traseul străzii în plan este pe toată lungimea acestui tronson practic rectilinie.

În conformitate cu STAS 10144/3-91 "Strazi – ELEMENTE GEOMETRICE – Prescripții de proiectare, valoarea vitezei de baza pentru categoria străzii IV, în care se încadrează și strada analizată este de $V = 25$ km/h.

XXIV.2. În profil longitudinal, Aleea 24 se înscrie în relieful zonei, prezentând declivități mici, de maxim 1-2% și racordări pe verticală cu raze mari. Din punct de vedere al geometriei în plan vertical nu au fost identificate probleme.

XXIV.3. În secțiune transversală, Aleea 24 prezintă o lățime variabilă 4.00 – 6.00 m.

De-a lungul traseului, partea carosabilă în profil transversal prezintă o variație mare la nivelul elementelor prezente. Astfel partea carosabilă poate apărea încadrată de trotuare sau de parcuri sau este încadrată de trotuare și parcuri sau prezintă doar un trotuar pe o parte iar pe cealaltă partea carosabilă este încadrată de o bordură și o limită de proprietate.



XXIV.4. Sistem rutier existent

Sistemul rutier existent este alcătuit din:

0.00 — 0.10 m Beton degradat;

0.10 — 0.50 m Pietris cu nisip;

0.50 — 1.00 m Umplutura din pietris cu nisip și pământ;

1.00 — 1.50 m Argilă prafoasă cafeniu închis, plastic consistentă;

1.00 — 2.20 m Argilă prafoasă cafeniu roșcat, plastic vartoasă;

2.20 — 3.00 m Argila prafoasa cafeniu galbui cenusiu, cu calcar fin diseminat, plastic vartoasa.

XXIV.5. Evaluarea stării de degradare a sistemului rutier

Aprecierea stării de degradare a îmbrăcăminții bituminoase se face utilizând indicii de degradare calculați pe baza « Instrucțiunilor tehnice pentru determinarea stării tehnice a drumurilor moderne », ind. 155.

Clasificarea defecțiunilor a ținut cont și de precizările din „**NORMATIV PENTRU PREVENIREA ȘI REMEDIEREA DEFECȚIUNILOR LA ÎMBRĂCĂMINȚILE RUTIERE MODERNE**”-AND 547-99” și „**NORMATIV PENTRU EVALUAREA STĂRII DE DEGRADARE A ÎMBRĂCĂMINȚII PENTRU STRUCTURI RUTIERE SUPLE ȘI SEMIRIGIDE**” –ind AND 540-2003.

În vederea evaluării stării de degradare au fost luate în considerare următoarele tipuri de degradari, conform: « Instrucțiunilor tehnice pentru determinarea stării tehnice a drumurilor moderne », ind. 155.

- tipul D1 = suprafață afectată de gropi și plombe;
- tipul D2 = suprafață afectată de faianțări, fisuri și crăpături multiple pe direcții diferite;
- tipul D3 = suprafață afectată de fisuri și crăpături transversale și longitudinale, rupturi de margine;
- tipul D4 = total suprafață poroasă, cu ciupituri, suprafață încrețită, suprafață șiroită, suprafață exudată.
- tipul D5 = suprafață afectată de fâgase longitudinale.

Aprecierea stării de degradare a îmbrăcăminții bituminoase se face utilizând indicii de degradare calculați pe baza « Instrucțiunilor tehnice pentru determinarea stării tehnice a drumurilor moderne », ind. 155, cu relația:

Suprafața degradată ($S_{degr. m^2}$)

$ID = \frac{S_{degr. m^2}}{S, m^2}$, unde

Suprafața benzii de circulație (S, m^2)

$S_{degr} = D1 + 0,7 D2 + 0,7 \times 0,5 D3 + 0,2 \times D4 + D5$ (m^2)

Coeficientul 0,7 ține cont de ponderea defecțiunii respective, iar coeficientul 0,5 ține cont de lățimea pe care este afectată suprafața îmbrăcăminții de degradările tip D3, pentru a fi exprimate în m^2 .

Pe **Aleea 24** se întâlnesc următoarele tipuri de defecțiuni ale structurii rutiere rigide:

- a. Defecțiuni ale îmbrăcăminții structurii rutiere;
- b. Defecțiuni ale structurii rutiere;
- c. Defecțiunii ale complexului rutier;
- a. Defecțiuni ale îmbrăcăminții structurii rutiere

Suprafețe plombate:

Plombele sunt de diverse mărimi și vârste și se datorează intervențiilor la nivelul utilităților.

Suprafețe cu gropi și pelada:

Prezența acestor degradări are ca și cauză desprinderea mixturii asfaltice de pe stratul suport.



c. Defecțiunile ale complexului rutier

Tășări locale



Acest fenomen apare în zona plombelor în lungul lucrărilor efectuate la nivelul utilităților.

Calificativul stării de degradare pe această stradă este stare de degradare REA conform CD-155, « Instrucțiunilor tehnice pentru determinarea stării tehnice a drumurilor moderne ».

Calificativul stării de degradare a fost obținut în urma determinării unui indice de degradare $ID > 13$. Majoritatea defectelor identificate fac parte din grupa defecțiunilor specifice îmbrăcăminții structurii rutiere, structurii rutiere și al complexului rutier, adică defecțiunile al căror grad de defecțiune se înscrie în defecțiuni grave **conform „Normativ pentru prevenirea și**

remedierea defecțiunilor la îmbrăcămințile rutiere moderne” , indicativ AND 547.

Menționăm faptul că defecțiunile identificate indică faptul că durata de viață la nivelul sistemului rutier a fost depășită.

Zonele afectate de lucrările de intervenție la utilități sunt cele mai afectate. Aici se regăsesc defecțiuni cu grad de severitate ridicat.

XXIV.6. Trotuare

Trotuarele sunt amenajate și prezintă o lățime de 0.50 - 1.00 m având o îmbrăcămințe din asfalt. Trotuarele sunt delimitate de partea carosabilă cu borduri din beton care sunt degradate.

Se impune amenajarea de trotuare dimensionate din punct de vedere al structurii rutiere conform „Normativ privind alcătuirea structurilor rutiere rigide și suple pentru străzi”- indicativ NP 116-04 și al lățimii conform STAS 10144/3 - „Trotuare, alei de pietoni și piste de cicliști”.

XXIV.7. Scurgerea apelor

Scurgerea apelor se realizează printr-un sistem de canalizare pluvial. Gurile de scurgere nu sunt aduse la cota corespunzătoare și nu funcționează corect și prezintă defecte.

La vizita în amplasament sau întâlnit probleme la nivel de scurgere a apelor pluviale. Aceste probleme constau în:

- Probleme la nivel de colectare a apei din zona părții carosabile cauzate în principal de starea de degradare accentuată a îmbrăcăminții rutiere care prezintă denivelări și gropi, nemaexistând practic panta în profil transversal care să conducă apele pluviale către gaigărele de scurgere a apelor pluviale;
- Probleme la nivelul gurilor de scurgere a apei pluviale, gaigăre colmatate care nu mai asigură o scurgere a apelor pluviale din zona părții carosabile către emisar;
- De asemenea pentru unele guri de scurgere se remarcă o poziționare necorespunzătoare față de cota părții carosabile și față de pantele transversale din profilul transversal.

XXIV.8. Intersecții cu drumurile laterale

Intersecțiile cu aleile nu sunt semnalizate. Circulația nu este sistematizată și reglementată prin semnalizare orizontală sau verticală.

Se recomandă a se:

- analiza posibilitatea reglementării circulației prin indicatoare;
- analiza vizibilitatea în zona acestor intersecții sub aspectul siguranței circulației

Intersecțiile cu străzile sunt semnalizate dar necesită completări și înlocuiri.

Se va solicita Beneficiarului lucrării un răspuns privitor la existența sau nu (în derulare sau nu) a unor programe de îmbunătățire a siguranței circulației/resistematizări de circulație etc. la nivelul rețelei stradale din zona proiectului, în vederea corelării cu acestea.

XXIV.9. Semnalizare verticală și orizontală

Semnalizarea orizontală și verticală existentă nu mai îndeplinește cerințele tehnice minim admisibile și de asemenea necesită unele completări.

XXIV.10. Dotare edilitară

În zona părții carosabile au fost identificate utilități de: apă, canal, electricitate și gaze.

Planul de situație cu situația proiectată se va citi împreună cu planul coordonator.

În planul coordonator se vor indica toate traseele rețelelor edilitare de care constructorul va trebui să țină seama.

La începerea lucrărilor, se vor face sondaje pentru stabilirea exactă a traseului rețelelor edilitare indicate în planul coordonator și confirmate de reprezentanții întreprinderilor edilitare pe baza de proces verbal.

2.3.25 Aleea 25

Aleea 25 este delimitată de intersecția cu Strada Dealul Tugulea și de intersecția cu Strada Dreptatii, având o parcare pe o parte și alta a străzii, având lungimea de aproximativ 200 m.

Din punct de vedere al categoriei străzii, tronsonul de strada se încadrează în categoria a IV-a.

XXV.1. În planul de situație, Aleea 25 este amenajată din punct de vedere al geometriei traseului. Traseul străzii în plan este pe toată lungimea acestui tronson practic rectilinie.

În conformitate cu STAS 10144/3-91 "Strazi – ELEMENTE GEOMETRICE – Prescripții de proiectare, valoarea vitezei de baza pentru categoria străzii IV, în care se încadrează și strada analizată este de $V = 25$ km/h.

XXV.2. În profil longitudinal, Aleea 25 se înscrie în relieful zonei, prezentând declivități mici, de maxim 1-2% și racordări pe verticală cu raze mari. Din punct de vedere al geometriei în plan vertical nu au fost identificate probleme.

XXV.3. În secțiune transversală, Aleea 25 prezintă o lățime variabilă 4.00 – 6.00 m. De-a lungul traseului, partea carosabilă în profil transversal prezintă o variație mare la nivelul elementelor prezente. Astfel partea carosabilă poate apărea încadrată de trotuare sau de parcuri sau este încadrată de trotuare și parcuri sau prezintă doar un trotuar pe o parte iar pe cealaltă partea carosabilă este încadrată de o bordură și o limită de proprietate.



XXV.4. Sistem rutier existent

Sistemul rutier existent este alcatuit din:

0.00 — 0.10 m Asfalt;

0.10 — 0.30 m Beton;

0.30 — 1.00 m Umplutura din pietris cu nisip si pamant;

1.00 — 1.50 m Argila prafoasa cafeniu inchis, plastic vartoasa;

1.50 — 2.50 m Argila prafoasa cafeniu galbui, cu calcar fin diseminat.

XXV.5. Evaluarea stării de degradare a sistemului rutier

Aprecierea stării de degradare a îmbrăcăminții bituminoase se face utilizând indicii de degradare calculați pe baza « Instrucțiunilor tehnice pentru determinarea stării tehnice a drumurilor moderne », ind. 155.

Clasificarea defecțiunilor a ținut cont și de precizările din „**NORMATIV PENTRU PREVENIREA ȘI REMEDIEREA DEFECȚIUNILOR LA ÎMBRĂCĂMINȚILE RUTIERE MODERNE”-AND 547-99” și „NORMATIV PENTRU EVALUAREA STĂRII DE DEGRADARE A ÎMBRĂCĂMINȚII PENTRU STRUCTURI RUTIERE SUPLE ȘI SEMIRIGIDE” –ind AND 540-2003.**

În vederea evaluării stării de degradare au fost luate în considerare următoarele tipuri de degradari, conform: « Instrucțiunilor tehnice pentru determinarea stării tehnice a drumurilor moderne », ind. 155.

- tipul D1 = suprafață afectată de gropi și plombe;
- tipul D2 = suprafață afectată de faianțări, fisuri și crăpături multiple pe direcții diferite;
- tipul D3 = suprafață afectată de fisuri și crăpături transversale și longitudinale, rupturi de margine;
- tipul D4 = total suprafață poroasă, cu ciupituri, suprafață încrețită, suprafață șiroită, suprafață exudată.
- tipul D5 = suprafață afectată de făgase longitudinale.

Aprecierea stării de degradare a îmbrăcăminții bituminoase se face utilizând indicii de

degradare calculați pe baza « Instrucțiunilor tehnice pentru determinarea stării tehnice a drumurilor moderne », ind. 155, cu relația:

Suprafața degradată (Sdegr. m²)

ID = ----- , unde

Suprafața benzii de circulație (S, m²)

Sdegr = D1 + 0,7 D2 + 0,7 x 0,5 D3 + 0.2xD4 + D5 (m²)

Coeficientul 0,7 ține cont de ponderea defecțiunii respective, iar coeficientul 0,5 ține cont de lățimea pe care este afectată suprafața îmbrăcăminții de degradările tip D3, pentru a fi exprimate în m².

Pe **Aleea 25** se întâlnesc următoarele tipuri de defecțiuni ale structurii rutiere rigide:

- a. Defecțiuni ale îmbrăcăminții structurii rutiere;
- b. Defecțiuni ale structurii rutiere;
- c. Defecțiuni ale complexului rutier;
- a. Defecțiuni ale îmbrăcăminții structurii rutiere

Suprafețe plombate:

Plombele sunt de diverse mărimi și vârste și se datorează intervențiilor la nivelul utilităților.



Suprafețe cu gropi și pelada:

Prezența acestor degradări are ca și cauză desprinderea mixturii asfaltice de pe stratul suport.

- c. Defecțiuni ale complexului rutier

Tasări locale

Acest fenomen apare în zona plombelor în lungul lucrărilor efectuate la nivelul utilităților.

Calificativul stării de degradare pe această stradă este stare de degradare BUNA

conform CD-155, « Instrucțiunilor tehnice pentru determinarea stării tehnice a drumurilor moderne ».

Calificativul stării de degradare a fost obținut în urma determinării unui indice de degradare $ID > 13$. Majoritatea defectelor identificate fac parte din grupa defectiunilor specifice îmbrăcăminții structurii rutiere, structurii rutiere și al complexului rutier, adică defectiunii al căror grad de defecțiune se înscrie în defecțiuni grave **conform „Normativ pentru prevenirea și remedierea defecțiunilor la îmbrăcămințile rutiere moderne”, indicativ AND 547.**

Menționăm faptul că defecțiunile identificate indică faptul că durata de viață la nivelul sistemului rutier a fost depășită.

Zonele afectate de lucrările de intervenție la utilități sunt cele mai afectate. Aici se regăsesc defecțiuni cu grad de severitate ridicat.

XXV.6. Trotuare

Trotuarele sunt amenajate și prezintă o lățime de 0.50 - 1.00 m având o îmbrăcămințe din asfalt. Trotuarele sunt delimitate de partea carosabilă cu borduri din beton care sunt degradate.

Se impune amenajarea de trotuare dimensionate din punct de vedere al structurii rutiere conform „Normativ privind alcătuirea structurilor rutiere rigide și suple pentru străzi”- indicativ NP 116-04 și al lățimii conform STAS 10144/3 - „Trotuare, alei de pietoni și piste de cicliști”.

XXV.7. Scurgerea apelor

Scurgerea apelor se realizează printr-un sistem de canalizare pluvial. Gurile de scurgere nu sunt aduse la cota corespunzătoare și nu funcționează corect și prezintă defecte.

La vizita în amplasament sau întâlnit probleme la nivel de scurgere a apelor pluviale. Aceste probleme constau în:

- Probleme la nivel de colectare a apei din zona părții carosabile cauzate în principal de starea de degradare accentuată a îmbrăcăminții rutiere care prezintă denivelări și gropi, nemaexistând practic panta în profil transversal care să conducă apele pluviale către gaigărele de scurgere a apelor pluviale;
- Probleme la nivelul gurilor de scurgere a apei pluviale, gaigăre colmatate care nu mai asigură o scurgere a apelor pluviale din zona părții carosabile către emisar;
- De asemenea pentru unele guri de scurgere se remarcă o poziționare necorespunzătoare față de cota părții carosabile și față de pantele transversale din profilul transversal.

XXV.8. Intersecții cu drumurile laterale

Intersecțiile cu aleile nu sunt semnalizate. Circulația nu este sistematizată și reglementată prin semnalizare orizontală sau verticală.

Se recomandă a se:

- analiza posibilitatea reglementării circulației prin indicatoare;

- analiza vizibilitatea în zona acestor intersecții sub aspectul siguranței circulației

Intersecțiile cu străzile sunt semnalizate dar necesită completări și înlocuiri.

Se va solicita Beneficiarului lucrării un răspuns privitor la existența sau nu (în derulare sau nu) a unor programe de îmbunătățire a siguranței circulației/resistemalizări de circulație etc. la nivelul rețelei stradale din zona proiectului, în vederea corelării cu acestea.

XXV.9. Semnalizare verticală și orizontală

Semnalizarea orizontală și verticală existentă nu mai îndeplinește cerințele tehnice minim admisibile și de asemenea necesită unele completări.

XXV.10. Dotare edilitară

În zona părții carosabile au fost identificate utilități de: apă, canal, electricitate și gaze.

Planul de situație cu situația proiectată se va citi împreună cu planul coordonator.

În planul coordonator se vor indica toate traseele rețelelor edilitare de care constructorul va trebui să țină seama.

La începerea lucrărilor, se vor face sondaje pentru stabilirea exactă a traseului rețelelor edilitare indicate în planul coordonator și confirmate de reprezentanții întreprinderilor edilitare pe baza de proces verbal.

2.3.26 Aleea 26

Aleea 26 este delimitată de intersecția cu Bulevardul Uverturii și de intersecția cu Aleea 25, având lungimea de aproximativ 57.10 m.

Din punct de vedere al categoriei străzii, tronsonul de strada se încadrează în categoria a IV-a.

XXVI.1. În planul de situație, Aleea 26 este amenajată din punct de vedere al geometriei traseului. Traseul străzii în plan este pe toată lungimea acestui tronson practic rectilinie.

În conformitate cu STAS 10144/3-91 "Strazi – ELEMENTE GEOMETRICE – Prescripții de proiectare, valoarea vitezei de baza pentru categoria străzii IV, în care se încadrează și strada analizată este de $V = 25$ km/h.

XXVI.2. În profil longitudinal, Aleea 26 se înscrie în relieful zonei, prezentând declivități mici, de maxim 1-2% și racordări pe verticală cu raze mari. Din punct de vedere al geometriei în plan vertical nu au fost identificate probleme.

XXVI.3. În secțiune transversală, Aleea 26 prezintă o lățime variabilă 3.50 m.

De-a lungul traseului, partea carosabilă în profil transversal prezintă o variație mare la nivelul elementelor prezente. Astfel partea carosabilă poate apărea încadrată de trotuare sau de parcuri sau este încadrată de trotuare și parcuri sau prezintă doar un trotuar pe o parte iar pe cealaltă partea carosabilă este încadrată de o bordură și o limită de proprietate.



XXVI.4. Sistem rutier existent

Sistemul rutier existent este alcatuit din:

0.00 — 0.10 m Asfalt;

0.10 — 0.30 m Beton;

0.30 — 1.00 m Umplutura din pietris cu nisip si pamant;

1.00 — 1.50 m Argila prafoasa cafeniu inchis, plastic vartoasa;

1.50 — 2.50 m Argila prafoasa cafeniu galbui, cu calcar fin diseminat.

XXVI.5. Evaluarea stării de degradare a sistemului rutier

Aprecierea stării de degradare a îmbrăcăminții bituminoase se face utilizând indicii de degradare calculați pe baza « Instrucțiunilor tehnice pentru determinarea stării tehnice a drumurilor moderne », ind. 155.

Clasificarea defecțiunilor a ținut cont și de precizările din „**NORMATIV PENTRU PREVENIREA ȘI REMEDIEREA DEFECȚIUNILOR LA ÎMBRĂCĂMINȚILE RUTIERE MODERNE**”-AND 547-99” și „**NORMATIV PENTRU EVALUAREA STĂRII DE DEGRADARE A ÎMBRĂCĂMINȚII PENTRU STRUCTURI RUTIERE SUPLE ȘI SEMIRIGIDE**” –ind AND 540-2003.

În vederea evaluării stării de degradare au fost luate în considerare următoarele tipuri de degradari, conform: « Instrucțiunilor tehnice pentru determinarea stării tehnice a drumurilor moderne », ind. 155.

- tipul D1 = suprafață afectată de gropi și plombe;
- tipul D2 = suprafață afectată de faianțări, fisuri și crăpături multiple pe direcții diferite;
- tipul D3 = suprafață afectată de fisuri și crăpături transversale și longitudinale, rupturi de margine;
- tipul D4 = total suprafață poroasă, cu ciupituri, suprafață încrețită, suprafață șiroită, suprafață exudată.
- tipul D5 = suprafață afectată de fâgase longitudinale.

Aprecierea stării de degradare a îmbrăcăminții bituminoase se face utilizând indicii de degradare calculați pe baza « Instrucțiunilor tehnice pentru determinarea stării tehnice a drumurilor moderne », ind. 155, cu relația:

Suprafața degradată ($S_{degr. m^2}$)

$ID = \frac{S_{degr. m^2}}{S, m^2}$, unde

Suprafața benzii de circulație (S, m^2)

$S_{degr} = D1 + 0,7 D2 + 0,7 \times 0,5 D3 + 0.2 \times D4 + D5$ (m^2)

Coeficientul 0,7 ține cont de ponderea defecțiunii respective, iar coeficientul 0,5 ține cont de lățimea pe care este afectată suprafața îmbrăcăminții de degradările tip D3, pentru a fi exprimate în m^2 .

Pe **Aleea 26** se întâlnesc următoarele tipuri de defecțiuni ale structurii rutiere rigide:

- a. Defecțiuni ale îmbrăcăminții structurii rutiere;
- b. Defecțiuni ale structurii rutiere;
- c. Defecțiuni ale complexului rutier;
- a. Defecțiuni ale îmbrăcăminții structurii rutiere

Suprafete plombate:

Plombele sunt de diverse mărimi și vârste și se datorează intervențiilor la nivelul utilităților.



Suprafete cu gropi și pelada:

Prezența acestor degradări are ca și cauză desprinderea mixturii asfaltice de pe stratul suport.

- c. Defecțiuni ale complexului rutier

Tasări locale

Acest fenomen apare în zona plombelor în lungul lucrărilor efectuate la nivelul utilităților.

Calificativul stării de degradare pe această stradă este stare de degradare REA conform CD-155, « Instrucțiunilor tehnice pentru determinarea stării tehnice a drumurilor moderne ».

Calificativul stării de degradare a fost obținut în urma determinării unui indice de degradare $ID > 13$. Majoritatea defectelor identificate fac parte din grupa defecțiunilor specifice îmbrăcăminții structurii rutiere, structurii rutiere și al complexului rutier, adică defecțiunii al căror grad de defecțiune se înscrie în defecțiuni grave **conform „Normativ pentru prevenirea și remedierea defecțiunilor la îmbrăcămințile rutiere moderne” , indicativ AND 547.**

Menționăm faptul că defecțiunile identificate indică faptul că durata de viață la nivelul sistemului rutier a fost depășită.

Zonele afectate de lucrările de intervenție la utilități sunt cele mai afectate. Aici se regăsesc defecțiuni cu grad de severitate ridicat.

XXVI.6. Trotuare

Trotuarele sunt amenajate și prezintă o lățime de 1.00 m având o îmbrăcămințe din asfalt. Trotuarele sunt delimitate de partea carosabilă cu borduri din beton care sunt degradate.

Se impune amenajarea de trotuare dimensionate din punct de vedere al structurii rutiere conform „Normativ privind alcătuirea structurilor rutiere rigide și suple pentru străzi”- indicativ NP 116-04 și al lățimii conform STAS 10144/3 - „Trotuare, alei de pietoni și piste de cicliști”.

XXVI.7. Scurgerea apelor

Scurgerea apelor se realizează printr-un sistem de canalizare pluvial. Gurile de scurgere nu sunt aduse la cota corespunzătoare și nu funcționează corect și prezintă defecte.

La vizita în amplasament sau întâlnit probleme la nivel de scurgere a apelor pluviale. Aceste probleme constau în:

- Probleme la nivel de colectare a apei din zona părții carosabile cauzate în principal de starea de degradare accentuată a îmbrăcăminții rutiere care prezintă denivelări și gropi, nemaexistând practic panta în profil transversal care să conducă apele pluviale către gaigărele de scurgere a apelor pluviale;
- Probleme la nivelul gurilor de scurgere a apei pluviale, gaigăre colmatate care nu mai asigură o scurgere a apelor pluviale din zona părții carosabile către emisar;
- De asemenea pentru unele guri de scurgere se remarcă o poziționare necorespunzătoare față de cota părții carosabile și față de pantele transversale din profilul transversal.

XXVI.8. Intersecții cu drumurile laterale

Intersecțiile cu aleile nu sunt semnalizate. Circulația nu este sistematizată și reglementată prin semnalizare orizontală sau verticală.

Se recomandă a se:

- analiza posibilitatea reglementării circulației prin indicatoare;

- analiza vizibilitatea în zona acestor intersecții sub aspectul siguranței circulației

Intersecțiile cu străzile sunt semnalizate dar necesită completări și înlocuiri.

Se va solicita Beneficiarului lucrării un răspuns privitor la existența sau nu (în derulare sau nu) a unor programe de îmbunătățire a siguranței circulației/resistemalizări de circulație etc. la nivelul rețelei stradale din zona proiectului, în vederea corelării cu acestea.

XXVI.9. Semnalizare verticală și orizontală

Semnalizarea orizontală și verticală existentă nu mai îndeplinește cerințele tehnice minim admisibile și de asemenea necesită unele completări.

XXVI.10. Dotare edilitară

În zona părții carosabile au fost identificate utilități de: apă, canal, electricitate și gaze.

Planul de situație cu situația proiectată se va citi împreună cu planul coordonator.

În planul coordonator se vor indica toate traseele rețelelor edilitare de care constructorul va trebui să țină seama.

La începerea lucrărilor, se vor face sondeje pentru stabilirea exactă a traseului rețelelor edilitare indicate în planul coordonator și confirmate de reprezentanții întreprinderilor edilitare pe baza de proces verbal.

2.4 ANALIZA CERERII DE BUNURI SI SERVICII, INCLUSIV PROGNOZE PE TERMEN MEDIU SI LUNG PRIVIND EVOLUTIA CERERII, IN SCOPUL JUSTIFICARII NECESITATII OBIECTIVULUI DE INVESTITII

Partea cea mai costisitoare a proiectului o constituie sistemul rutier suplu din beton asfaltic, pentru rezolvarea tuturor problemelor legate direct sau indirect de traficul pe aceste drumuri. Acest sistem rutier se comportă cel mai bine atât la condițiile de trafic ușor înregistrate pe aceste drumuri. Totodată, sistemul rutier din beton asfaltic este singura modalitate de a consolida corespunzător partea carosabilă a drumurilor fără a crea un prag foarte mare între marginea platformei și intrările în parcarile laterale cat si accese in blocurile de locuit.

- Oportunitatea investiției are foarte multe efectele secundare pe care le atrage acest fapt:
 - asigurarea unei legături în condiții de confort și siguranță ale locuitorilor din zona Militari Sector 6;
 - creșterea nivelului de trai al locuitorilor din zona Militari Sector 6;
 - crearea infrastructurii necesare dezvoltării diferitelor activități economice.

Zona analizată din interiorul cartierului Militari România prezintă o deosebită importanță din punct de vedere economic, social și din punct de vedere al dimensiunii lor, diversității, resurselor naturale și umane pe care le dețin.

Dezvoltarea economică și socială durabilă a spațiului rural este indispensabil legată de îmbunătățirea infrastructurii rurale existente și a serviciilor de bază. Pe viitor zonele urbane trebuie să poată concura efectiv în atragerea de investiții, asigurând totodată și furnizarea unor condiții de viață adecvate și servicii sociale necesare comunității.

Renovarea și dezvoltarea zonei aleilor din cartierul Militari reprezintă o cerință esențială pentru îmbunătățirea calității vieții, creșterii atractivității și interesului pentru zonele urbane. Pentru îmbunătățirea calității vieții, un factor determinant îl constituie modernizarea și extinderea infrastructurii fizice urbane de bază care influențează în mod direct dezvoltarea activităților sociale, culturale și economice și implicit, crearea de oportunități ocupaționale.

Potrivit analizei situației existente, expusă în Planul Național Strategic, infrastructura de drumuri din mediul urban, deservește doar 3/5 din populație, iar mare parte din această infrastructură este impracticabilă pentru traficul rutier.

În acest moment, există oportunitatea de a duce la îndeplinire și de a folosi cu succes aceste proiecte pilot, ca model pentru a fi reproduse la o scară mai largă printr-un program de dezvoltare urbana, de amploare.

2.5 OBIECTIVE PRECONIZATE A FI ATINSE PRIN REALIZAREA INVESTITIEI PUBLICE

Integrarea infrastructurii românești în rețelele europene de transport are în vedere promovarea interconectării și interoperativității rețelelor existente prin concentrarea atenției asupra unor "artere de infrastructuri specifice" care străbat zone geografice și leagă principale centre economice și sociale.

Construcția și modernizarea rețelelor de infrastructură contribuie la integrarea graduală a regiunii și respectiv a țării în familia țărilor continentului european și pune în valoare resursele economice și turistice, rețelele de infrastructuri devenind astfel adevărate „artere hrănitoare” ale pieței economice și sociale.

Necesitatea acestui proiect a apărut ca urmare a disfuncționalităților de accesibilitate de la nivelul de strazi secundare la trama stradala majora specifice pentru zona de amplasament a proiectului, atat la nivel auto cit si pietonal, precum si a tuturor efectelor negative produse de acestea cum ar fi poluare, timpi mari de parcurs...etc.

Implementarea proiectului va genera imbunatatiri evidente la nivel de costuri de operare, timp de parcurs, siguranta a circulatiei, poluare si accesibilitate la nivelul riveranilor dar va reprezenta inclusiv un suport pentru dezvoltarea sustenabila a zonei pentru urmatorii 25 de anii

in conformitate cu cerintele Beneficiarului.

In prezent circulatia la nivelul autovehiculelor se realizeaza mult ingreunat si presupun costuri de utilizare mari la nivelul utilizatorilor acestora. Acest lucru se datoreaza unei stari tehnice precare, cu trimitere directa la o capacitate portanta inexistentă practic a sistemului rutier, care prin numeroasele defecte dar si al gradului mare de severitate al acestora vatameaza efectiv autovehiculele mai mult cu fiecare trecere. Avand in vedere faptul ca aleile propuse spre modernizare deserveșc o „celula” urbana delimitata de strazile **Orșova, Șoseaua Virtuții, Bulevardul Uverturii, Strada Dreptății**, „celula urbana” cu o suprafata de 0,5 km si cu una din cele mai mari densitati demografice, consideram ca prin acest proiect se vor aduce beneficii la nivelul foarte multor utilizatori.

Precizam ca modernizarea și reabilitarea aleilor fara denumire din zona Drumul Militari, ca parte a programului general al Primariei Sectorului 6 privind „Programul de modernizare al infrastructurii de transport,, va determina și o reducere a cheltuielilor de transport, precum si toate celelalte aspecte amintite mai sus la nivel de imbunatatirii, atat la nivel local cit si la nivel general in cadrul acestui program (ca parte a acestuia).

Avand in vedere cele de mai sus, prin prezentul proiect se urmarește atingerea tuturor obiectivelor si a dezideratelor mentionate.

Prin implementarea proiectului se vor obtine imbunatatirii certe la nivelul circulatiei auto dar si pietonale.

La nivelul circulatiei auto:

- Prin asigurarea unor conditii optime de rulare si siguranta a circulatiei se va reduce in principal costurile de utilizare si va crește accesibilitate, iar in secundar va scadea poluarea;
- Prin asigurarea unei accesibilitatii mult imbunatatite inspre si dinspre trama stradala majora cu efect in imbunatatirea parametrilor de transport la nivel general de retea de transport;
- Ca urmare a celor amintite mai sus, dupa realizarea lucrarilor va exista un trafic atras in zona proiectului dar se va imbunatati si calitatea vietii locuitorilor din zona proiectului prin reducerea poluarii.

La nivelul circulatiei pietonale:

- Imbunatatirea circulatiei pietonale si a accesibilitatii in zona proiectului;
- Imbunatatirea circulatiei pietonale si a accesibilitatii din zona proiectului spre trama stradala majora a orasului.

3. IDENTIFICAREA, PROPUNEREA SI PREZENTAREA A MINIMUM DOUA SCENARII/OPTIUNI TEHNICO-ECONOMICE PENTRU REALIZAREA OBIECTIVULUI DE INVESTITII

Obiectivele social - economice propuse pentru dezvoltare, prin programele locale pe termen mediu si lung au la baza o analiza bazata pe necesitati si posibilitati, pentru rezolvarea nevoilor imediate si de perspectiva. S-au analizat diverse variante sub forma de scenarii, pentru construirea unei solutii de referinta si indentificarea altemativelor, promitatoare.

▪ Scenarii propuse

Obiectivul principal al prezentului studiu de fezabilitate il reprezinta continuarea programului de modernizare in transport de catre Primaria Sectorului 6 al Municipiului Bucuresti. De asemenea prin implementarea proiectului se doreste imbunatatirea conditiilor de viata a locuitorilor din **Sectorul 6 al Municipiului București**.

Obiectivele generale ale studiului de fezabilitate, ca parte a programelor derulate de Primaria Sectorului 6, sunt:

- Dezvoltarea economica a **Sectorului 6 al Municipiului București**;
- Imbunatatirea conditiilor social – economice si de mediu in **Sectorul 6 al Municipiului București**;
- Modernizare infrastructura de transport

Obiectivele specifice ale studiului de fezabilitate, ca parte a programului de modernizare a infrastructurii in transport sunt:

- Imbunatatirea conditiilor de viata a locuitorilor din zona proiectului;
- Asigurarea infrastructurii necesare dezvoltarii economiei locale din zona proiectului;
- Creerea de oportunitati de ocupare a fortei de munca din zona proiectului;
- Crearea de noi locuri de munca pentru someri, persoane cu venituri mici si grupuri defavorizate: rromi, tineri care au parasit institutiile de ocrotire, femeii care se reintorc in piata muncii, someri cu varsata peste 45 de ani, familii monoparentale, tineri care au abandonat scoala fara sa obtina calificare de baza;
- Asigurarea mobilitatii fortei de munca, in vederea reducerii somajului si valorificarii potentialului existent in zona;
- Imbunatatirea calitatii mediului din zona de implementare a proiectului (reducerea nivelului de zgomot, creand astfel un beneficiu fonic).
- Cresterea sperantei de viata datorita facilitatiilor mai bune pentru sanatate si a reducerii poluarii;
- Economii la nivelul bugetelor de familie pentru beneficiarii directi si indirecti ai proiectului;
- Cresterea veniturilor colectate la bugetul local prin incasarea de venituri suplimentare la nivelul operatorului de apa – canal;
- Reducerea nivelului de expunere la poluarea aerului si sonora a oamenilor din zona.

Aceste obiective pot fi atinse prin:

- inlocuirea integrala a sistemului rutier existent cu sistem rutier nou pe strada supusa investitiei;
- inlocuirea integrala a sistemului rutier pietonal existent cu sistem rutier nou pe strada supusa investitiei;
- lucrari de sigurantă a circulatiei;

- asigurarea scurgerii apelor;
- ridicarea gurilor de canal, rasuflatorilor de gaze si a caminelor de vizitare la noile cote proiectate.

Consideram ca rezolvarea disfunctionalitatilor din zona ce face obiectul prezentului proiect, din Sectorul 6 al Municipiului București, este justificata, deoarece:

- Asa cum se mentioneaza in PUG si studiile de circulatie, vor duce la o fluidizare a circulatiei din centrul orasului, prin crearea de rute alternative;
- Prin modernizarea arterelor de legatura si locale se imbunatateste accesul in zona Sectorului 6 al Municipiului București, precum si in zona cu obiective sociale (spitale, scoli) si Politie;
- Prin colectarea si asigurarea scurgerii apelor pluviale se vor reduce costurile de intretinere a structurilor rutiere, datorita faptului ca eliminam zonele de baltire a apelor meteorice si implicit in timpul iernii prin repetarea fenomenului de inghet-dezghet in acele zone se distruge structura drumurilor. Se vor evita aparitia unor fenomene de tipul inundatiilor in timpul ploilor si dupa;
- Toate celelalte aspecte mentionate in clar si mai sus.

Mentionam faptul că lucrările propuse prin prezentul proiect nu sunt cuprinse în alte proiecte aflate în derulare în municipiul București (evitarea dublei finantari).

Pentru evaluarea tehnico-economica a acestor lucrari de investitie a fost necesara realizarea mai multor studii de teren, ridicari topografice, studii geotehnice, etc.

Realizarea acestor studii de specialitate a condus la reliefarea si analizarea mai multor posibilitati de executare a lucrarilor de investitii mentionate mai sus.

Se propun astfel doua variante ale investitiei.

In continuare prezentam fiecare dintre cele doua scenarii:

Scenariul 1 (varianta alternativa):

In cazul scenariului 1 analizat se pastraza situatia existenta in starea actuala.

In acest caz se constata urmatoarele disfunctionalitati:

- Aleile fara denumire din zona Militari prezinta degradari majore ale imbracamintii dar si structurale. Aceste degradari vor evolua foarte rapid in timp ajungand la un moment dat ca zona respectiva sa fie impracticabila;
- Mentionam ca sistemul rutier identificat prin studiul geotehnic nu verifica la actiunea inghet dezghetului (nu este dimensionat corespunzator normelor tehnice in vigoare la actiunea inghet dezghetului) lucru care va marii cu mult viteza de deteriorare a sistemului rutier;
- Accesibilitatea in zona proiectului si intre zona proiectului si zonele deservite de trama stradala majora va scadea pana la intrerupere;
- Costurile de utilizare si asa mari vor continua sa creasca vertiginos;
- Calitatea vietii locuitorilor din zona proiectului va scadea mai ales prin prisma cresterii poluarii dar si a scaderii accesibilitatii la celealte zone functionale ale orasului.

Avand in vedere ca practic nici una dintre disfunctionalitatile amintite mai sunt nu sunt de acceptat de catre Beneficiar, respectiv Primaria Sectorului 6 a municipiului Bucuresti, rezulta in clar ca aceasta varianta se exclude de la sine inca de la inceput.

Scenariul 2 (VARIANTA ADOPTATA):

Principalele obiective de investitie propuse conform scenariului 2 sunt urmatoarele:

- **Reabilitare si modernizare alei, trotuare si parcare, conform Normativ privind**

alcatuirea structurilor rutiere rigide si supte pentur strazi, indicativ NP 116 – 05:

Principalele lucrari stabilite ca necesare in baza situatiei existente pentru a aduce strada la exigentele de proiectare ale beneficiarului, sunt:

- ✓ rectificari minore ale traseului in plan si profil longitudinal;
 - ✓ decaparea si indepartarea stucturii rutiere existente.
 - ✓ refacerea infrastructurii drumului prin realizarea urmatorului sistem rutier:
- **pentru strazile/aleile de categoria III, cu doua benzi de circulatie, a fost stabilita urmatoarea structura rutiera:**
 - **4 cm strat de uzura din beton asphaltic BA 16 rul 50/70 cu criblura, conform SR EN 13108;**
 - **6 cm strat de legatura din binder BAD 22.4 leg 50/70 cu criblura conform SR EN 13108;**
 - **geocompozit cu rol antifisura;**
 - **frezare straturi asphaltice existente;**
 - **pentru strazile/aleile de categoria IV, cu o banda de circulatie, a fost stabilita urmatoarea structura rutiera:**
 - **4 cm strat de uzura din beton asphaltic BA 16 rul 50/70 cu criblura, conform SR EN 13108;**
 - **6 cm strat de legatura din binder BAD 22.4 leg 50/70 cu criblura conform SR EN 13108;**
 - **geocompozit cu rol antifisura;**
 - **frezare straturi asphaltice existente;**
 - **pentru aleile care necesita refacere a structurii rutiere cat si pentru parcarile existente ce necesita refacere si cele noi realizate:**
 - **4 cm strat de uzura din beton asphaltic BA 16 rul 50/70 cu criblura, conform SR EN 13108;**
 - **6 cm strat de legatura din binder BAD 22.4 leg 50/70 cu criblura conform SR EN 13108;**
 - **25 cm strat superior de fundatie din piatra sparta;**
 - **30 cm strat inferior de fundatie din balast;**

- **pentru trotuare, conform aceluiași Normativ privind alcatuirea structurilor rutiere rigide și suple pentru străzi, indicativ NP 116 – 05, s-a prevăzut următoarea structură:**

- **4 cm strat de uzură din beton asfaltic BA 8 rul 50/70 conform SR EN 13108;**
- **10 cm strat de beton de ciment C12/16;**
- **10 cm fundație de balast.**
 - ✓ Realizarea de trotuare noi;
 - ✓ Lucrări privind siguranța circulației;
 - ✓ Asigurarea scurgerii apelor;
 - ✓ Amenajarea intersecțiilor de străzi;
 - ✓ Adaptarea gurilor de canal, rasflatorilor de gaze și a caminelor de vizitare la noile cote proiectate.

Lucrările propuse vor fi realizate în conformitate cu prevederile legale privind calitatea în construcții (Legea nr.10/1995 și Legea nr.123/2007).

▪ Scenariul recomandat de către elaborator:

Scenariul recomandat de către elaborator este cel prezentat în scenariul 2 (**varianta 2**) care se orientează pe **Modernizare sistem rutier alei fără denumire, între Blocuri Zona 4 – STR. Orșova – ȘOS. Virtuții – BD. Uverturii – STR. Dreptății.**

▪ Avantajele scenariului recomandat

Având în vedere cele două variante de investiții propuse: varianta în care se propune păstrarea situației existente și cea în care se reabilitează infrastructura rutieră din zona Militari, a fost realizată o analiză multicriterială pentru alegerea variantei optime de investiție.

Pentru realizarea comparației multicriteriale dintre cele două alternative au fost avute în vedere mai multe criterii:

1. **Criteriul Financiar (ponderare 20%);**
2. **Criteriul Economic (ponderare 25%);**
3. **Criteriul Social (ponderare 30%);**
4. **Criteriul Tehnic (ponderare 25%);**

În urma analizei multicriteriale dintre cele două alternative cea mai bună variantă de investiție este varianta ce presupune reabilitarea și modernizarea infrastructurii rutiere, varianta numită „Scenariul adoptat”.

Obiectivul principal al prezentului proiect îl reprezintă îmbunătățirea condițiilor de accesibilitate din zona.

Structura rutieră s-a studiat în două variante de alcatuire, respectiv cu o structură elastică și cu o structură rigidă pentru aleile fără denumire din zona Militari.

Alternativa celor două variante de alcatuire a sistemului rutier s-a analizat pe baza unei analize multicriteriale, considerându-se 21 de criterii de evaluare, după cum urmează:

Nr. Crt.	Criterii de analiză și selecție alternative	Structura rutieră rigidă (Imbracaminte)	Structura rutieră elastică
----------	---	---	----------------------------

Beneficiar:

SECTORUL 6 AL PRIMĂRIEI MUNICIPIULUI BUCUREȘTI

Elaborat:

S.C. TOTAL ROAD S.R.L.

		din beton de ciment)	(Imbracaminti asfaltice)
1	Durata de exploatare mare/mica (5/1)	5	2
2	Raport Pret Investitie initiala / Trafic satisfacut bun/slab (5/1)	3	5
3	Raport Utilizare / Aliniament sau Curba da/nu (5/1)	3	5
4	Raport Utilizare / Temperatura mediu ambiant bun/slab (5/1)	4	2
5	Raport Rezistenta la uzura / Trafic mare/mic	5	2
6	Rezistenta la actiunea agentilor petrolieri ce actioneaza accidental da/nu (5/1)	5	1
7	Poluarea în executie nu/da (5/1)	4	2
8	Poluarea în exploatare nu/da (5/1)	5	5
9	Avantaj/dezavantaj culoare în exploatarea nocturna (5/1)	5	2
10	Necesita utilaje specializate de executie cu intretinere atenta da/nu	3	3
11	Necesita adaptarea trafic la executie nu/da (5/1)	2	3
12	Durata mica / mare de la punerea în opera pana la darea în circulație (5/1)	1	5
13	Necesită execuția și întreținerea atenta rosturilor transversale nu/da (5/1)	1	5
14	Poate prelua creșteri de trafic prin creșteri de capacitate portanta usor/greu (5/1)	1	5
15	Executia poate fi etapizata da/nu (5/1)	1	5
16	Riscuri de executie (5/1)	2	5
17	Corectiile în executie se fac usor/greu (5/1)	1	5
18	Confortul la rulare (lipsa rosturi transversale) mare/mic (5/1)	1	5
19	Executie facila pe sectoare cu elemente geometrice (raze mici, supralargiri foarte mari da/nu (5 /1)	1	5
20	Cresterea rugozitatii prin aplicarea de tratamente bituminoase se poate face da/nu (5/1)	2	5
21	Cheltuieli de intretinere pe perioada de analiza (30 ani) mici/mari (5/1)	5	3
	TOTAL	60	80

Punctaj realizat:

- Structuri rutiere rigide - 60
- Structuri rutiere elastice - 80

Fata de punctajul maxim – minim, care este 105 respectiv 21, structurile rutiere elastice se califica avand 80 puncte fata de structurile rutiere rigide ce au obtinut 60 puncte. Ipoteze de lucru și evaluarea alternativelor optime selectate pe baza analizei multicriteriale.

Analiza multicriteriala a variantelor de alcatuire a comparat avantajele și dezavantajele

imbracamintilor elastice și din beton de ciment. Avantajele și dezavantajele alcatuirii structurilor rigide și elastice se pot explica după cum urmează:

AVANTAJELE IMBRACAMINTI DE BETON DE CIMENT

- Durata de exploatare dubla față de imbracamintile asfaltice.
- Sunt mai economice decât imbracamintile asfaltice atunci când se folosesc pentru satisfacerea traficului greu și foarte greu.
- Se recomandă să se aplice la drumurile pe care se circula cu viteze mai reduse (drumuri naționale secundare, drumuri județene, drumuri comunale, strazi, platforme industriale, etc.).
- Se recomandă să se folosească la drumuri noi, la drumuri în aliniament sau cu raze mari ce nu necesită supralargiri.
- Nu se deformează la temperaturi ridicate ale mediului ambiant.
- Prezintă rezistență mare la uzură, dacă se folosesc agregate atent selectate.
- Prezintă rugozitate bună și nu este atacată de produsele petroliere (scurse accidentale pe suprafața carosabilă).
- Necesită cheltuieli mai mici de întreținere față de imbracamintile asfaltice.
- Betonul nu este poluant atât în execuție cât și în exploatare.
- Culoarea deschisă a carosabilului se percepe mai bine noaptea sau pe ploaie.

DEZAVANTAJELE IMBRACAMINTI DE BETON DE CIMENT

- Necesită utilaje specializate pentru execuție ce trebuie să fie menținute în stare bună de funcționare.
- Traficul trebuie adaptat la execuție – circulație numai pe o bandă.
- După turnarea dalelor carosabilului se poate reda traficului numai după 21 de zile, față de câteva ore la asfalt.
- Se folosesc numai până la declivități de 7%.
- Rosturile transversale necesită execuție atentă și întreținere corespunzătoare, iar în exploatare provoacă disconfort (socuri și zgomot).
- Nu poate prelua creșteri de trafic prin creșteri de capacitate portanță, ramforsarea ulterioară a drumului este laborioasă – costisitoare.

AVANTAJELE IMBRACAMINTII ELASTICE

- Grosimea structurii asfaltice poate fi etapizată
- Capacitatea portanță poate crește progresiv prin investiții etapizate.
- Greșelile de execuție pot fi remediate ușor față de imbracamintile de beton de ciment.
- Prezintă un confort la rulare mai mare decât imbracamintile asfaltice (prin lipsa rosturilor).
- Se pot realiza și pe trasee ce conțin și raze mici, respectiv supralargiri, fără a necesita rosturi între calea curentă și calea în curbă.
- Rugozitatea suprafeței poate fi sporită prin tratamente bituminoase, asigurându-se circulația și pentru declivități cu valori de 7-9%.

DEZAVANTAJELE IMBRACAMINTII ELASTICE

- Durata de serviciu este mai mică (numai 10-15 ani) decât a imbracamintii de beton de ciment (20-30 ani).
- La temperaturi ridicate ale mediului ambiant apar deformări (fagase) ale carosabilului.
- Structurile rutiere asfaltice sunt atacate de produsele petroliere ce se scurg accidental pe carosabil.
- Cheltuielile de întreținere sunt mai mari decât cele necesare pentru întreținerea betonului de ciment.
- Prepararea asfaltului conduce la apariția de noxe.

În concluzie, din analiza multicriterială a rezultat un punctaj ridicat al variantei de alcatuire a structurii rutiere elastice, față de structura rutieră rigidă, iar acest fapt a condus la :

Scenariul recomandat este structura rutieră elastică, cu îmbrăcămînți asfaltice, pentru obiectivul *Modernizare sistem rutier alei fără denumire, între Blocuri Zona 4 Str. Orșova – Șos. Virtuții – Bd. Uverturii – Str. Dreptății.*

Lucrările propuse vor fi realizate în conformitate cu prevederile legale privind calitatea în construcții (Legea nr.10/1995 și Legea nr.123/2007).

3.1 PARTICULARITĂȚI ALE AMPLASAMENTULUI

a) descrierea amplasamentului (localizare - intravilan/extravilan, suprafața terenului, dimensiuni în plan, regim juridic - natura proprietății sau titlul de proprietate, servituti, drept de preemțiune, zona de utilitate publică, informații/obligatii/constrangeri extrase din documentațiile de urbanism, după caz);

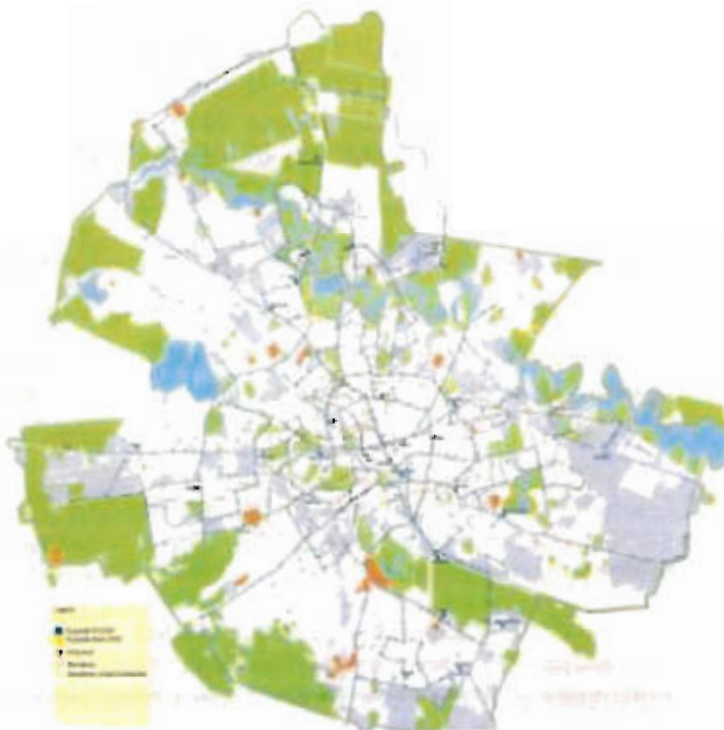
Țara: România

Regiunea: București - Ilfov

Localitatea: București Sector: 6

Municipiul București are o suprafață de 228 km pătrați (0.8 % din suprafața României), din care suprafața construită este de 70%.

Orașul este așezat la 44°24'49" latitudine nordică (ca și Belgradul, Geneva, Bordeaux, Minneapolis) și 26°05'48" longitudine estică (ca și Helsinki sau Johannesburg), în sudul României la o distanță de 64 km nord de fluviul Dunăre, la 100 km sud de Carpații Orientali, și 250 km vest de Marea Neagră.



Bucureștii este situat în Câmpia Română, având o altitudine maximă de 96.3 m și este străbătut de două râuri, Dâmbovița și Colentina. Cele două văi formate în jurul râurilor, împart orașul în câteva zone, sub formă de platouri cu meandre și terase. Prezența a două terase locale (2 - 4 m și 8 -12 m) de-a lungul celor două văi oferă varietate peisajului din centrul orașului.

Lunca Dâmboviței a fost modificată prin lucrări de canalizare.

Caracteristicile geomorfologice ce definesc regiunea sunt rezultatul acțiunii de eroziune, transport și depunere a cursului inferior al râului Dâmbovița care străbate zona mediană a Bucureștiiului pe direcția aproximativă NV-SE, precum și a râului Colentina.

Solul din centrul Bucureștiiului s-a format și dezvoltat sub influența factorilor naturali și umani.

În zona orașului și a împrejurimilor, defrișarea excesivă din ultimele două secole a Codrului Vlăsiei, a permis extinderea agriculturii pe bogatele soluri brune. În condițiile bioclimatice actuale ale zonei dintre cele două râuri, solul a devenit argilos. Cea de-a doua categorie de sol este cel aluvionar, format prin erodarea humusului datorită acțiunii apei de suprafață.

Din punct de vedere litologic, zona Bucureștiiului face parte din tipul de câmpie joasă cu

terase, caracterizată prin prezența numeroaselor terase desfășurate de-a lungul râurilor ce o drenează, zonă alcătuită din depozite exclusiv cuaternare reprezentate prin loess și depozite loessoide.

Deși este așezat într-o zonă de climă temperată, Bucureștiul este afectat de masele de aer continental, provenite din zonele învecinate. Curenții de aer estici dau variații excesive de temperatură, de până la 70°C, între verile călduroase și iernile geroase.

Estul și sudul orașului au toamne lungi și călduroase, ierni blânde și primăveri timpurii.

Media anuală a temperaturii în București este în jur de 10 - 11°C.

Cea mai înaltă temperatură medie anuală s-a înregistrat în anul 1963, de 13.1° C și cea mai mică, în anul 1875, de 8.3° C.

Din observațiile și analizele efectuate, rezultă că Bucureștiul are ani alternativi cu temperaturi joase (1973, 1977, 1979) și ridicate (1976, 1978, 1980).

Cea mai friguroasă lună este ianuarie, cu o medie de - 2.9° C iar cea mai călduroasă este iulie cu o medie de 22.8° C. În general, variațiile de temperatură dintre noapte și zi sunt de 34 - 35 ° C, iarna și de 20 - 30° C, vara.

Cea mai înaltă temperatură, de 41.1° C a fost înregistrată în data de 20 august 1945 și cea mai joasă temperatură de - 30°C, în ianuarie 1888.

Zona centrală având cea mai mare concentrare de clădiri, străzi înguste, largi bulevarde și câteva zone verzi, are o temperatură medie anuală de 11° C, vânt sub 2 m/s, umiditatea de 3-6 %, mai mică decât în alte zone și cea mai lungă perioadă de vegetație, de 220 zile fără ger, pe an.

Zona mediană care cuprinde vechea zona industrială cu mici fabricuțe, gări (Gara de Nord este cel mai mare nod feroviar), este definită printr-un grad mare de poluare, zile cu ceață, ploi abundente, câteva zile însorite, având o temperatură medie anuală sub 11° C și un volum de precipitații de 600 mm pe an.

Noua zonă rezidențială (Băneasa, Floreasca, Tei, Pantelimon, Balta Albă, Berceni, Drumul Taberei), are o temperatură medie anuală de 10.5° C, cu vânturi puternice uneori, cu un grad scăzut de poluare comparativ cu centrul, un grad de umiditate în jurul valorii de 77%, cu frecvente apariții ale ceții și un volum de precipitații sub 550 - 600 mm pe an.

Zona periferică este influențată de construcțiile joase (1 - 2 nivele) cu suprafețe verzi și mari zone industriale; această zonă urbană este în mare măsură expusă vântului, valurilor de căldură și de frig, dar cu contraste mici, o umiditate ridicată și aer curat. Volumul precipitațiilor este sub 500 mm pe an.



Sectorul 6 este al doilea sector ca mărime din cadrul Municipiului București. Este străbătut de râul Dâmbovița, care odinioară se revărsa din matcă, provocând mari inundații. Reamenajarea cursului Dâmboviței, prin ample lucrări hidrotehnice, a dus la captarea apei într-un lac de acumulare, denumit Lacul Morii, cu o suprafață de 241.5 hectare. Acest rezervor de apă asigură debitul curat al Dâmboviței, previne inundațiile și totodată reprezintă potențialul de energie pentru centralele electrice.

Situat în Vestul Capitalei, cu o suprafață de 37 kmp (din totalul de 228 km ai Capitalei), echivalent a 3.690 hectare și cu o populație de peste 360.000 de locuitori, Sectorul 6 se învecinează la nord cu Sectorul 1 (de la Podul Cotroceni și Calea Plevnei spre Giulești), la sud cu Sectorul 5 (de la Palatul Cotroceni spre Drumul Sării și Bulevardul Ghencea), iar în extremitatea sa vestică cu Județul Ilfov.

Principalele cartiere ale sectorului sunt: Drumul Taberei, Militari, Giulești și Crângași.

Legătura Sectorului 6 cu celelalte sectoare ale capitalei se face prin următoarele artere principale: Splaiul Independenței, Calea Crângași, Bulevardul Timișoara și Bulevardul Ghencea. De asemenea, Bulevardul Uverturii face legătura cu comuna Roșu, iar Bulevardul Iuliu Maniu se prelungește cu autostrada București-Pitești (E70).

Obiectul vizat spre modernizare este amplasat între blocuri în zona Strada Orșova, Șoseaua Virtuții, Bulevardul Uverturii, Strada Dreptății.

Statutul juridic al terenului care urmează a fi ocupat: după cum rezulta și din CAIETUL DE SARCINI – Tema de proiectare, lucrările din cadrul investiției se desfășoară pe domeniul public. Cu alte cuvinte, pentru realizarea investiției nu sunt necesare ocupări de terenuri, definitive sau temporare, care ar aparține unor persoane sau societăți private, sau altor forme de proprietate; terenurile se afla, în exclusivitate, în administrarea juridică a Sector 6, București.

Situația ocupărilor definitive de teren: Suprafața totală, reprezentând terenuri din intravilan/extravilan

După cum s-a mai arătat, investiția se referă la **Modernizare sistem rutier alei fără denumire, între Blocuri Zona 4 Strada Orșova, Șoseaua Virtuții, Bulevardul Uverturii, Strada Dreptății**. Altfel spus realizarea investiției se desfășoară pe suprafețele de teren existente: strazi (suprafețe carosabile, trotuare, utilități subterane și supraterane, etc.), spații verzi, astfel ca, nu este necesară ocuparea definitivă a altor suprafețe de terenuri.

Intrucât toate rețele edilitare sunt amplasate în principiu pe aceleași strazi pe care se desfășoară lucrări de modernizare a părții carosabile, la executia rețelelor se vor ocupa temporar succesiv aceleși suprafețe de teren.

b) relații cu zone învecinate, accesuri existente și/sau cai de acces posibile;

Obiectivul propus pentru MODERNIZARE SISTEM RUTIER ALEI FĂRĂ DENUMIRE, ÎNTRU BLOCURI ÎN ZONA 4 – STR. ORȘOVA – ȘOS. VIRTUȚII – BD. UVERTURII – STR. DREPTĂȚII, este așezată în partea central-sudică a Sectorului 6, și se învecinează:

- la sud de Bulevardul Uverturii;
- la vest de Strada Dreptății;
- la nord de Strada Orșova;
- la est de Șoseaua Virtuții.

c) orientări propuse față de punctele cardinale și față de punctele de interes naturale sau construite;

Nu este cazul.

d) surse de poluare existente in zona;

Componenta de rețea aferentă Sector 6 Bucuresti este gestionată de Agenția pentru Protecția Mediului Bucuresti si cuprinde puncte de monitorizare în Bucuresti. În prezent activitatea de monitorizare a calității aerului în aceste puncte presupune recoltarea continuă de probe zilnice din atmosferă (timp de 24 de ore), urmată de analiza probelor în laborator. Datele obținute din măsurători servesc alcătuirii unor baze de date și elaborării unor rapoarte sau buletine informative ulterioare derulării eventualelor episoade de poluare.

Activitatea de monitorizare a calității aerului ambiental în municipiul Bucuresti se va îmbunătăți prin dezvoltarea rețelei existente urmare amplasării a stației automate de monitorizare a calității aerului înconjurător, ale cărei rezultate momentane vor fi transmise și procesate continuu în rețeaua națională.

Parametrii de calitate monitorizați continuu de stația automată vor fi concentrațiile de oxizi de azot, oxizi de sulf, ozon troposferic, monoxid de carbon, pulberi, înregistrate în aerul înconjurător.

Dat fiind faptul că atmosfera reprezintă cel mai larg și imprevizibil vector de propagare al poluanților, ale căror efecte sunt resimțite în mod direct și indirect de către om și celelalte componente ale mediului, se impune ca prevenirea poluării atmosferei să constituie o problemă de interes public, la nivel local, regional și național.

Pentru factorul de mediu „aer”, problemele actuale sunt:

- efectul de seră
- distrugerea stratului de ozon
- acidifierea
- poluarea cu noxe
- poluarea cu particulele în suspensie.

e) date climatice si particularitati de relief;

Din punct de vedere climatic amplasamentul se caracterizeaza prin urmatoarele valori:

- temperatura medie anuala a aerului + 11°C;

Beneficiar:

SECTORUL 6 AL PRIMĂRIEI MUNICIPIULUI BUCUREȘTI

Elaborat:

S.C. TOTAL ROAD S.R.L.

- temperatura minima absoluta a aerului - 32.2°C;
- temperatura maxima absoluta a aerului +41.1°C;
- suma precipitatiilor medii — 550 mm;
- adâncimea maxima de inghet - 0.80 - 0.90 m STAS 6054/77;

Conform Cod de proiectare — Evaluarea actiunii vântului asupra constructiilor Indicativ CR-1-1-4/2012, valoarea de refeinta a presiunii dinamice a vântului $q_b = 0.5$ kPa având IMR = 50 ani. Conform tabel 2.1. pentru categoria de teren III, lungimea de rugozitate $z_0 = 1.00$ și $z_{min} = 10.00$ m.

Conform Cod de proiectare — Evaluarea actiunii zapezii asupra constructiilor, indicativ CR-1-1-3/2012, cu o valoare caracteristica a incarcarii din zapada pe sol $s_k = 2.0$ kN/m².



Unitatea de relief din care face parte zona studiata este reprezentata de Campul Cotroceni - Berceni, parte a Campiei Bucurestului. Campia Bucurestului face parte la randul sau din Campia Vlasiei, subunitate a Campiei Romane.

Campul Cotroceni - Berceni se afla in sudul Campiei Bucurestului, desfasurandu-se intre raurile Dambovita si Sabar, prezentand altitudini cuprinse intre 70 si 95 m. Sectorul vestic (Militari- Progresul) apare ca o treapta mai inalta fata de sectorul estic (Vacaresti – Berceni) care este ceva mai jos.

Relieful, cu energie relativ redusa, nu favorizeaza dezvoltarea unui numar prea mare de procese geomorfologice. Intensitatea unor procese geomorfologice si accelerarea degradarii solului in anumite sectoare este o consecinta a interventiei antropice.

f) existenta unor:

- retele edilitare in amplasament care ar necesita relocare/protejare, in masura in care pot fi identificate;
- posibile interferente cu monumente istorice/de arhitectura sau situri arheologice pe amplasament sau in zona imediat invecinata; existenta conditionarilor specifice in cazul existentei

unor zone protejate sau de protecție;

- terenuri care aparțin unor instituții care fac parte din sistemul de apărare, ordine publică și siguranța națională;

Întrucât toate rețelele edilitare sunt amplasate în principiu pe aceleași străzi/alei pe care se desfășoară lucrări de modernizare a părții carosabile, la execuția lucrărilor de modernizare a părții carosabile se va ține cont de condițiile impuse de avizatorii autorizați.

g) caracteristici geofizice ale terenului din amplasament - extras din studiul geotehnic elaborat conform normativelor în vigoare

DATE GEOLOGICE



Din punct de vedere geologic regiunea amplasamentului este situată pe un bazin de subsidență cu sedimente puternic dezvoltate, (cca. 2000 m grosime) de vârstă miocenă, pliocenă și cuaternară, dispuse discordant peste fundamentul cretacic al Câmpiei Române.

Suita sedimentară se încheie cu depozite cuaternare, foarte variate din punct de vedere litologic, reprezentate prin alternanțe de argile, prafuri și diverse tipuri de nisipuri și pietrisuri.

Peste aceste depozite de tip lacustru și fluviatil, în zonele de terasă au fost depuse depozite loessoide de tip eolian, ce ating pe alocuri grosimi de până la 20 m. Dezvoltarea în suprafață a depozitelor cuaternare este prezentată în extrasul din harta geologică.

Cuaternarul prezintă în regiune următoarea alcatuire:

- primul orizont este unul de pietrisuri și nisipuri dispuse în regim fluviatil, cunoscut sub numele de „Strate de Fratești” (Pleistocen superior - qp_{2-1}). Acest orizont cuprinde în zona Bucureștiului trei suborizonturi (A, B, C), separate între ele de două strate de argile și prezintă grosimi de 100 – 180 m;
- deasupra pietrisurilor de Fratești se întâlnește „complexul marnos” (argile lacustre), dispuse în fațes de mică adâncime (Pleistocen mediu - qp_{1-2}). Complexul marnos are o grosime de 70 – 80 m, este constituit în baza dintr-o succesiune de marne și argile puțin

nisipoase, cu intercalatii de nisipuri fine, trecand la partea superioara la o succesiune de nisipuri in alternanta cu depuneri argiloase;

- in continuarea „complexului marnos” se intalnesc „Depozitele superioare ale Cuaternarului” (Pleistocen superior qp₃).

Depozitele superioare cuaternare sunt alcatuite din urmatoarele tipuri litologice:

- imediat deasupra complexului marnos se dezvolta un orizont de nisipuri medii si fine, depuse in bancuri subtiri intr-un regim fluvial-deltaic, cu o grosime de 5 – 20 m, cunoscut sub numele de „Nisipuri de Mostistea”;
- nisipurile de Mostistea suporta un strat de argile, argile nisipoase, cu rare intercalatii de nisipuri fine denumite „Depozitele intermediare lacustre” cu grosimi de 5 – 12 m;
- peste depozitele intermediare se intalnesc un orizont de nisipuri cu pietrisuri denumite „Strate de Colentina (qp₂₋₃), acoperite local de depozite loessoide – luturi, constand din prafuri argiloase, nisipoase si argile cu concretiuni calcaroase (qp₃₋₃), care prezinta grosimi cuprinse intre 2 si 20 m;
- depozitele recente ale Cuaternarului (Holocen inferior si superior) se regasesc pe terasele joase si aluviale din luncile raurilor si sunt reprezentate prin argile, prafuri, pietrisuri, nisipuri, maluri, cu o mare variatie granulometrica.

Trebuie mentionat si faptul ca pe suprafete importante din zona se regasesc umpluturi formate din depozite antropice si materiale coezive care in general sunt cuprinse intre 0 si 5 m grosime.

DATE HIDROLOGICE ȘI HIDROGEOLOGICE

Din punct de vedere hidrogeologic orizontul acvifer freatic este cantonat în „Complexul pietrișurilor de Colentina”, un acvifer cu nivel liber situat la adâncimea de peste 7.0m÷8.0m. Straturile acvifere au o pondere însemnată în constituția litologică a orașului, până la adâncimea de cca. 30 m, reprezentând cca. 50% din grosime.

Apa subterană are o dinamică activă are o direcție generală de curgere de la NNV spre SSE și rețeaua hidrografică.

Valorile medii ale coeficienților de permeabilitate, determinate prin pompări experimentale și obținute din literatura de specialitate sunt următoarele: $k=5\div 10\times 10^{-2}$ cm/s pentru pietrișurile de Colentina, $5\div 10\times 10^{-3}$ cm/s pentru nisipurile de Mostiștea, sub 1×10^{-3} cm/s pentru intercalațiile nisipoase din complexul intermediar.

Amplasamentul nu este expus riscului unor inundații.

Din punct de vedere meteorologic, teritoriul municipiului București respectiv zona studiată, se încadrează în perimetrul sectorului de climă continentală. Din punct de vedere la climei, factorul climatic și variațiile de temperatura din sol influențează prin regimul alternant pe anotimpuri și zilnic, modul de manifestare al acestora. Temperatura medie anuală este de aproximativ +12°C; mediile lunii iulie sunt cuprinse între 24°C și 22.5°C, iar luna ianuarie înregistrează o medie de -15°C. Înghețul, în general, este cuprins între 95÷100 zile/an. Precipitațiile înregistrează medii anuale între 550mm și 600mm. Media lunii iulie este de 65mm. Durata medie anuală a stratului de zăpada este de aproximativ 40÷42 zile iar grosimea medie a stratului este variabilă, în zonele troienite putând ajunge și la 50÷60cm.

Zonele respective au în general precipitații bogate, 500÷700mm/an, regim torențial și ecart de temperatură sezonieră și diurnă de 10°÷20°, acestea producând fenomene repetate ale manifestării, cu efecte ce se manifestă până la adâncimea de 2.0m.

DATE SEISMICE

Conform harti de macrozonare seismică a teritoriului României, anexa la SR 11100/1-93, perimetrul cercetat se încadrează în macrozona de intensitate 81, cu perioada de revenire de 50 de ani (fig. 3).

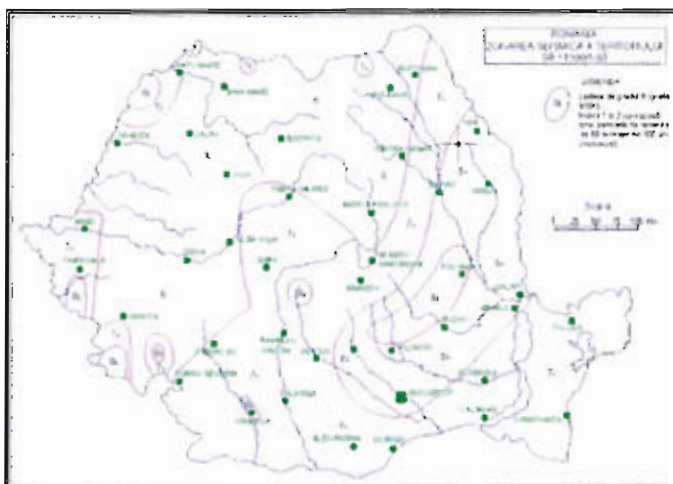


Fig. 3: Zonarea seismică a teritoriului României

Conform hartilor anexe la normativul P100, valoarea de vârf a accelerației terenului pentru proiectare, pentru cutremure având intervalul mediu de recurență $IMR = 100$ ani, este: $a_g = 0.24$ g, iar perioada de control (colt) a spectrului de răspuns $T_c = 1.6$ sec (fig. 4 și 5).

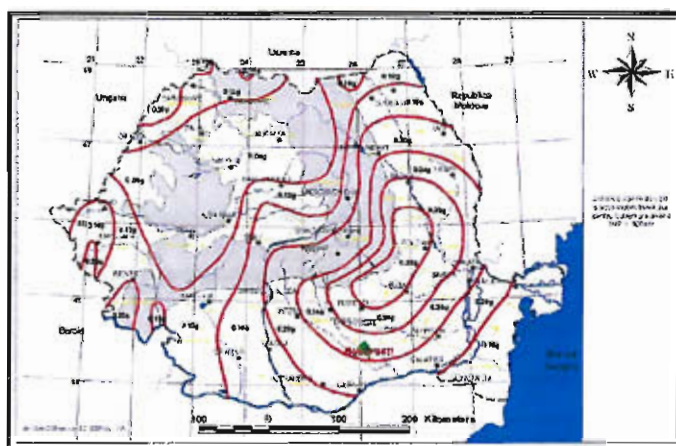


Fig. 4: Zonarea teritoriului României în termeni de valori de vârf ale accelerației terenului pentru cutremure

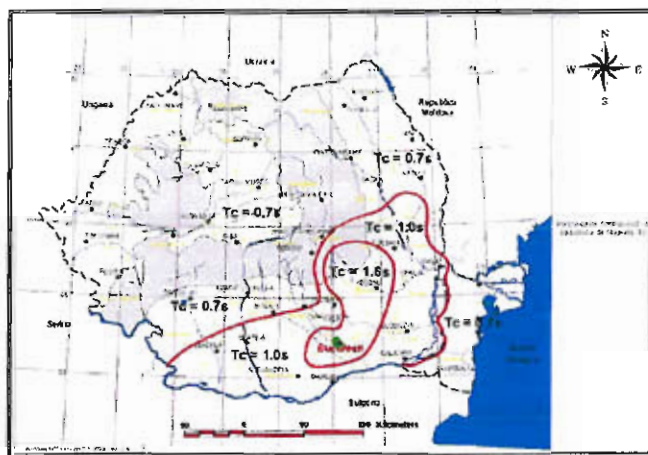


Fig. 5: Zonarea teritoriului Romaniei in termeni de perioada de control (colt), T_c a spectrului de raspuns

Prezentarea lucrărilor de teren efectuate

Cercetarea de proiectare urmărește să precizeze conform STAS 1242/2 – 83, date cu privire la distribuția și calitatea pământurilor și a altor roci din adâncime și din suprafață din lungul traseelor de străzi în vederea:

- stabilirii naturii terenului de bază și a materialelor care alcătuiesc corpul terasamentelor;
- stabilirii zonelor dificile cum sunt:
 - pământuri active cu umflări și contracții mari;
 - lucrări amplasate pe versanți naturali instabili;
- furnizării de date în timpul execuției construcțiilor respective dacă acestea apar ca necesare.

Pentru stabilirea caracteristicilor geotehnice și a litologiei terenului pe care este construit drumul:

- s-a executat o prospecțiune geologo - geotehnică de mare detaliu;
- s-au consultat lucrările de specialitate și documentațiile elaborate anterior în zonă;
- s-au executat 4 (patru) foraje geotehnice cu adâncimea de 2.50 m;

Stratificația pusă în , evidență

Stratificatia interceptata tn forajul geotehnic este specifica zonei studiate, unde stratele de praf argilos alterneaza cu stratele de argila prafoasa. In general stratele cu procent mai mare de praf au caracter loessoid fapt confirmat si de prezenta carbonatilor fin diseminati a concretiilor si papusilor de calcar.

Descrierea litologica a forajelor geotehnice este prezentata in continuare.

FORAJUL 1

0.00 — 0.70 m Umplutura din pietris si nisip cu sol vegetal;

0.70 — 1.50 m Argila prafoasa cafeniu inchis, tare;

1.50 — 2.50 m Argila prafoasa cafeniu roscaț, tare.

FORAJUL 2

0.00 — 0.05 m Asfalt;

0.05 — 0.25 m Beton;

0.25 — 1.00 m Umplutura din pamant in amestec cu resturi de la constructii;

1.00 — 2.50 m Argila prafoasa cafenie, tare.

FORAJUL 3

0.00 — 0.08 m Asfalt;

0.08 — 0.25 m Beton spart - degradat;

0.25 — 0.80 m Umplutura din pietris si nisip cu pamant local;

0.80 — 1.50 m Argila cenusiu inchis - negru - verzui, plastic vartoasa;

1.50 — 2.50 m Argila prafoasa cafeniu galbui - cenusiu, plastic vartoasa; tare de la 2.00 m.

FORAJUL 4

0.00 — 0.10 m Asfalt;

0.10 — 0.30 m Beton;

0.30 — 0.60 m Umplutura din pietris si nisip cu pamant local;

0.60 — 1.50 m Argila prafoasa cafenie, plastic vartoasa;

1.50 — 2.50 m Argila prafoasa cafeniu roscat, plastic vartoasa.

Nivelul apei subterane și caracterul stratului acvifer

Stratul acvifer freatic cu nivel liber nu a fost întâlnit în forajele geotehnice executate deoarece este situat sub adâncimea de 3.00 m.

Apa nu are influență asupra fundației drumului sau asupra terenului de fundare al drumului.

În perioadele cu precipitații abundente nivelul hidrostatic poate să prezinte oscilații nesemnificative.

3.2 DESCRIEREA DIN PUNCT DE VEDERE TEHNIC, CONSTRUCTIV, FUNCȚIONAL-ARHITECTURAL ȘI TEHNOLOGIC

Descrierea din punct de vedere tehnic, constructiv, functional-arhitectural și tehnologic cuprinde:

- caracteristici tehnice și parametri specifici obiectivului de investiții;
- varianta constructivă de realizare a investiției, cu justificarea alegerii acesteia;

- echiparea și dotarea specifică funcțiunii propuse.

Lucrările propuse prin prezentul Studiu de fezabilitate se încadrează în prevederile Regulamentului Local de Urbanism aferent PUG-București, pe de o parte și totodată se are în vedere continuarea investițiilor realizate în ultimii ani în Municipiul București în domeniul modernizării infrastructurii rutiere.

Prin prezentul Studiu de fezabilitate se propune **MODERNIZARE SISTEM RUTIER ALEI FĂRĂ DENUMIRE, ÎNTRE BLOCURI ÎN ZONA 4 – STR. ORȘOVA – SOS. VIRTUȚII – BD. UVERTURII – STR. DREPTĂȚII** și are în componență următoarele obiecte care alcătuiesc lucrările de bază ale investiției respective:

- a. Reabilitare/modernizare sistem rutier, parcuri și trotuare;
- b. asigurarea scurgerii și evacuării apelor pluviale;
- c. realizarea siguranței circulației prin semnalizări verticale, semnalizări orizontale, marcaje pietonale, etc.

În conformitate cu prevederile STAS 10144/3-91 „STRAZI - ELEMENTE GEOMETRICE, prescripții de proiectare”, capitolul 2, strazile din zona Militarise încadrează în categoria III și IV, adică strazi cu o bandă și cu 2 benzi de circulație.

În conformitate cu STAS 10144/1-90 „STRAZI - PROFILURI TRANSVERSALE, prescripții de proiectare”, capitolul 3, partea carosabilă pentru strazile de circulație locală trebuie să fie de 3.00 m, cu trotuare laterale, cu sau fără spații verzi.

3.2.1. CATEGORIA DE IMPORTANȚĂ

Lucrările proiectate în prezenta documentație, în conformitate cu HG nr. 766/21.11.1997, se încadrează în categoria C de importanță, adică lucrări de importanță normală.

Conform H.G. 766/10.XII.1997 (Regulamentul privind stabilirea categoriei de importanță a construcțiilor), categoria de importanță este C - lucrări de importanță normală.

Categoria de importanță a fost stabilită conform Regulamentului MLPAT, Ordin nr. 31/N din 2.10.1995, Metodologie de stabilire a categoriei de importanță a construcțiilor"

Factorii determinanți care au stat la baza stabilirii categoriei de importanță au fost:

1. Importanța vitală.
2. Importanța social-economico-culturală.
3. Implicarea economică.
4. Necesitatea luării în considerare a duratei de utilizare (existența).
5. Necesitatea adaptării la condițiile locale de teren și mediu.
6. Volumul de muncă și materiale necesare.

Pentru evaluarea fiecărui factor determinant s-au avut în vedere câte trei criterii asociate, a căror punctare s-a făcut conform celor stipulate în metodologie. Evaluarea punctajului fiecărui factor determinant s-a făcut pe baza formulei: $P(n) = k(n) \times \sum p(i) \cdot I(n(i))$; Rezultă o încadrare a construcției în categoria de importanță normală - C

Modalitatea aprecierii criteriilor asociate factorilor determinanți:

- P(1) - Importanta vitala, in cazul unor disfunctii ale constructiei
- S-a apreciat di nivelul de influenta al fieciirui criteriu asociat este:
- p(i) -oameni implicati direct - nivel redus, punctaj 1;
- p(ii) - oameni implicati indirect -nivel mediu, punctaj 2;
- p(iii) -caracterul evolutiv al efectelor periculoase - nivel redus, punctaj 1;

- P(2) -Importanta social economica si culturala,functiunile constructiei
- S-a apreciat ca nivelul de influenta al fiecarui criteriu asociat este:
- p(i)-marimea comunitatii care apeleaza la functiuni-nivel apreciabil, punctaj 4;
- p(ii)-ponderea pe care o au functiunile in comunitate nivel apreciabil, punctaj 4;
- p(iii) – natura si importanta functiunilor - nivel mediu, punctaj 2;

- P(3) - Implicarea ecologica., influenta constructiei asupra mediului natural si construit
- S-a apreciat ca nivelul de influenta al fiecarui criteriu asociat este:
- p(i) - masura in care realizareaexploatarea constructiei intervine in perturbarea mediului – nivel redus, punctaj 1;
- p(ii) -gradul de influenta nefavorabila-nivel redus, punctaj 1;
- p(iii) - rolul activ in protejarea I refacerea mediului - nivel mediu, punctaj 2;
-
- P(4)- Necesitatea luarii in considerare a duratei de utilizare (existenta)
- S-a apreciat ca nivelul de influenta al fiecarui criteriu asociat este:
- p(i) - durata de utilizare preconizata -nivel mediu, punctaj 2;
- p(ii) - masura in care performantele alcatuirilor constructive depind de cunoa terea evolutiei actiunilor (solicitarilor)pe durata de utilizare - nivel apreciabil, punctaj 4;
- p(iii)- masura in care performantele functionale depind de evolutia cerintelor pe durata de utilizare -nivel mediu, punctaj 2;

- P(5) -Necesitatea adaptarii la conditiile locale de teren si de mediu
- S-a apreciat ca nivelul de influenta al fiecarui criteriu asociat este:
- p(i) - masura in care asigurarea solutiilor constructive este dependenta de conditiile locale de terende mediu -nivel ridicat, punctaj 6;
- p(ii) - masura in care condifiile locale de tereni de mediu evolueaza defavorabil in timp - nivel mediu, punctaj 2;
- p(iii) - masura in care conditiile locale de terende mediu determina activitati I masuri deosebite pentru exploatarea constructiei -nivel mediu, punctaj 2;

- P(6) -Volumul de munca si de materiale necesare
- S-a apreciat ca nivelul de influenta al fiecarui criteriu asociat este:

- p(i)- ponderea volumului de munca si de materiale inglobate - nivel ridicat, punctaj 6;
- p(ii) - volumul si complexitatea activitatilor necesare pentru mentinerea performantelor constructiei pe durata de existenta a acesteia - nivel mediu, punctaj 2;

Nr. Crt.	Factorul determinant		Criteriile asociate		
	k(n)	P(n)	p(i)	p(ii)	p(iii)
1	2	3	4	5	6
1.	1	1	1	2	1
2.	1	3	4	4	2
3.	1	1	1	1	2
4.	1	3	2	4	2
5.	1	3	6	2	2
6.	1	3	6	2	1
Total	6	14	20	15	10
		14 (6<14<17)			
Categoriza de importanță			C - Normală		

3.3 COSTURILE ESTIMATIVE ALE INVESTIȚIEI

Costurile estimate pentru realizarea obiectivului de investitii, cu luarea in considerare a costurilor unor investitii similare, ori a unor standarde de cost pentru investitii similare corelativ cu caracteristicile tehnice si parametrii specifici obiectivului de investitii;

Valoarea Totala (INV), inclusiv TVA: 14.724.803,30 lei

Costurile administrative s-au calculat adoptând ipoteza că reprezintă 10% din costurile cu întreținerea drumurilor locale din **ZONA 4 STR. ORȘOVA – ȘOS. VIRTUȚII – BD. UVERTURII – STR. DREPTĂȚII**, toate costurile anuale determinate pentru primul an de analiză au fost indexate cu rata inflației, conform scenariului adoptat de evoluție a acestui indicator macro-economic.

Calculul indicatorilor de performanță financiara: fluxul cumulat, valoarea actuala neta, rata interna de rentabilitate si raportul cost-beneficiu.

Valoarea actualizata neta VAN

Valoarea neta actualizata indica valoarea actuala – la momentul zero – a imlementării unui proiect ce va genera in viitor diverse fluxuri de venituri si cheltuieli.

$$VAN = \sum Cft/(1+k)^t + VRn/(1+k)^t - I_0$$

Unde:

Cft= cash flow-ul generat de proiect in anul 't'-diferența dintre veniturile și cheltuielile aferentă.

VR= valoarea reziduala a investiției in ultimul an al analizei (20% din valoarea investiției)

I_0 = investiția necesară pentru implementarea proiectului

Un indicator VAN pozitiv indică faptul că veniturile viitoare vor excede cheltuielile, toate aceste diferențe anuale aduse în prezent – cu ajutorul ratei de actualizare – și însumate reprezentând exact valoarea pe care o furnizează indicatorul.

Rata internă de rentabilitate (RIR)

RIR reprezintă rata de actualizare la care VNA este egală cu zero. Altfel spus, această rată internă de rentabilitate minimă acceptată pentru proiect, o rată mai mică indicând faptul că veniturile nu vor acoperi cheltuielile. Cu toate acestea, valoarea negativă a ratei interne de rentabilitate poate fi acceptată pentru anumite proiecte în cadrul programelor de finanțare – datorită faptului că acest tip de investiție reprezintă o necesitate stringentă, fără a avea însă capacitatea de a genera venituri care să acopere cheltuielile efectuate cu acest tip de lucrare.

Acceptarea unei rate interne de rentabilitate financiară negativă este condiționată de existența unei rate interne de rentabilitate economice pozitive – același concept, dar de data aceasta aplicat asupra beneficiilor și costurilor socio-economice.

Raportul cost/beneficii

Raportul cost/beneficii este un indicator complementar al NPV, comparând valoarea costurilor de exploatare pentru perioada de referință cu beneficiile, adică veniturile obținute din exploatarea investiției.

$$Rc/b = \sum Ch / \sum V$$

O investiție este rentabilă, din punct de vedere financiar, respectiv economic, dacă prezintă o rată internă de rentabilitate superioară ratei de actualizare adoptate.

3.4 STUDII DE SPECIALITATE

3.4.1 Studii topografice cuprinzând planuri topografice cu amplasamentele reperelor, liste cu reperi în sistem de referință național

▪ Recunoașterea și parcurgerea terenului

Lucrările topografice care se desfășoară în vederea elaborării documentației topografice necesare proiectării trebuie să asigure satisfacerea cerințelor necesare elaborării proiectelor. Aceasta presupune culegerea unor informații mai detaliate decât cele necesare în mod curent unei ridicări topografice. Pentru elaborarea proiectelor este necesară o documentație diversă care constă din:

- hărți topografice cuprinzând teritoriul în care se află zona în care se vor executa lucrările propuse în prezentul proiect
- planuri topografice la scări mari și foarte mari

Acest procedeu presupune o vizită în teren în vederea confruntării planurilor de situație existente cu terenul. Se va face parcurgerea terenului pe toată suprafața impusă de proiect.

▪ Identificarea pe teren a punctelor vechi

În faza de parcurgere a terenului se identifica așa-zisele puncte vechi de ordinul 2 sau 3 existente în zona a caror stabilitate se verifica, operație în urma căreia se face cumpararea de coordonate de la O.C.P.I. București în sistemul de proiecție a coordonatelor planimetrice Stereografic 1970 și pentru cote sistemul Marea Neagra 1975.

▪ Proiectarea și materializarea rețelei topografice de sprijin

Specialistii firmei au participat înaintea începerii lucrării la o recunoaștere în teren a zonei.

Pentru realizarea proiectului s-au folosit coordonate cumparate de la O.C.P.I. București, cuprinzând puncte de ordinele 2 și 3 din aceasta zona în sistem de proiecție Stereografic 1970, plan de referință Marea Neagra 1975. Pe baza acestor puncte s-au stabilit zonele de amplasare a punctelor geodezice proiectate în vederea realizării rețelei de sprijin.

Dacă nu sunt identificate în teren suficiente puncte din vechea rețea de sprijin – rețeaua de stat, se recurge la varianta determinării unor puncte special amplasate prin tehnologia GPS. Astfel s-a procedat și în cadrul acestui proiect.

La alegerea amplasamentului punctelor ce urmează să fie stationate cu aparatura GPS, tinându-se seama de normativele în vigoare, s-au respectat următoarele criterii:

- să nu existe obstacole care obturează orizontul peste elevația de 15°, întrucât acestea pot diminua numărul sateliților disponibili;
- să nu existe suprafețe reflectorizante în apropierea antenelor, întrucât acestea pot conduce la efectul de multipath (suprafețe reflectorizante sunt considerate acele suprafețe la care rugozitatea este mai mică de 2 cm);
- să nu existe instalații electrice de mare putere în apropierea stațiilor sau relee de emisie, acestea putând perturba semnalele satelitare;
- să fie ușor accesibile;

În urma determinărilor GPS am procedat la obținerea coordonatelor planimetrice x, y , în timp ce coordonata z a fost determinată prin nivelment geometric. Ca și puncte de plecare pentru nivelment am avut puncte vechi din rețeaua de stat, respectiv reperi de nivelment.

Pentru calculul rețelei de sprijin au fost folosite un număr de 8 puncte vechi sau determinate GPS marcate și semnalizate la sol, uniform distribuite pe tot traseul.

Punctele rețelei de sprijin proiectate sunt materializate cu borne de beton și țarasi metalici. Amplasamentele au fost stabilite astfel: baze formate din câte 2 puncte la o distanță de aproximativ 150 m între puncte și 1 km între baze.

Cele 2 puncte care compun o bază sunt amplasate astfel încât să existe vizibilitate reciprocă între acestea. Acest lucru este necesar deoarece punctele vor fi folosite ulterior pentru realizarea rețelei de ridicare prin indusire cu stația totală.

▪ Măsurători GPS pentru transmiterea coordonatelor

Determinarea coordonatelor punctelor prin tehnologia GPS a fost realizată cu aparatura specializată conform cerințelor în domeniu.

Pentru punctele materializate prin borne s-au efectuat observații satelitare statice în vederea determinării coordonatelor. Sistemul GPS folosit este LEICA SR 20. Acesta include un pachet complet de aplicații topografice care permit efectuarea chiar în teren a calculelor specifice măsurătorilor topografice. SR 20 conține o serie de funcții care oferă utilizatorilor posibilitatea efectuării unor transformări de tipul One-Step Transformation ce permit determinarea sistemului de coordonate local și conversia datelor din sistemul WGS 84 în coordonate locale. Acest tip de

transformare considera transformarea planimetrica și aceea de cota ca doua transformari diferite. Pentru transformarea planimetrica coordonatele WGS 84 sunt proiectate utilizand o proiectie temporara de Traverse Mercator și dupa aceea calculeaza translatiile, rotatia și scalarea din aceasta proiectie temporara catre proiectia „reală”. Transformarea de cota este un calcul unidimensional.

LEICA SR20 are urmatoarele caracteristici tehnice:

În mod static:

- orizontal: 0.005 m + 1 ppm;
- vertical: 0.010 m + 2 ppm;

timp de observatie: variaza intre 20 și 60 minute în functie de distanta dintre receptoare și alti factori de mediu.

Reteaua planimetrica de sprijin este formata dintr-un numar de 12 de puncte noi dispuse în 6 baze a cate 2 puncte.

Metoda statica de masurare presupune ca receptoarele din statia de referinta și din statiile noi sunt stationare pe parcursul unei sesiuni de lucru. Pentru a putea rezolva problema ambiguitatilor de la masuratorile de faza cu unde purtatoare, este nevoie de un timp indelungat de observatie. Durata unei sesiuni depinde de lungimea bazei care se masoara, de numarul satelitilor receptionati și de geometria constelatiei satelitare, ea putand varia pentru o baza de 1-15 km intre 30 minute și 2 ore.

Ca o estimare empirica a preciziei în masuratorile relative, se poate considera $\pm 5 \text{ mm} + 1 \text{ ppm}$ din lungimea bazei. Aceasta este metoda principala pentru crearea retelelor geodezice.



Fig 1. GPS SR 20

Prelucrarea observatiilor GPS

Atat pentru navigatie cat și pentru aplicatii geodezice sunt necesare pozitiile punctelor de observatie intr-un sistem legat de corpul Pamant. Pozitia satelitilor este insa cunoscuta doar intr-un sistem inertial. Cu ajutorul efemeridelor transmise în mesajul de navigatie s-au determinat coordonatele satelitilor în sistemul de coordonate conventional terestru, determinarea pozitiilor punctelor de observatie de pe suprafata fizica a Pamantului devenind o problema geodezica clasica, de geodezie tridimensionala, și anume intersectia spatia de lungimi masurate de la puncte de coordonate cunoscute spre un punct de coordonate necunoscute.

Sistemul de coordonate folosit la realizarea rețelei este Stereografic 1970. Proiecția stereografică 1970 este proiecția oficială folosită în prezent în România. Este o proiecție azimutală perspectivă în plan secant, cu polul proiecției în punctul Q0 de coordonate $B0 = 460$ și $L0 = 250$ Est Greenwich. Ca suprafață de referință este folosit elipsoidul Krasovski. Avantajul acestei proiecții constă în reprezentarea întregii țări pe un singur plan. Cercul de deformare nulă are raza de 201.718 km și reprezintă intersecția planului secant cu elipsoidul de rotație. Originea sistemului de axe de coordonate rectangulare este în punctul Q0, axa X fiind îndreptată către NORD, iar axa Y către EST.

Metoda de compensare folosită a fost metoda observațiilor indirecte ponderate, care presupune compensarea în bloc pentru diferențele de coordonate (ΔX și ΔY), rezultate în urma măsurătorilor și prelucrărilor datelor GPS.

La realizarea acestei lucrări s-a urmărit respectarea normelor, instrucțiunilor și metodologiilor elaborate sau avizate de A.N.C.P.I.

Conform Ordinului nr. 534/2001 privind aprobarea Normelor tehnice pentru introducerea cadastrului general, referitor la rețele geodezice, s-a urmărit respectarea materializării și amplasării punctelor, a metodelor de realizare a rețelei.

▪ Măsurători clasice pentru generarea modelului altimetric al terenului

Reteaua de ridicare este realizată prin indusirea cu borne de beton, țarusi metalici și cuie metalice a rețelei de sprijin realizată anterior. Punctele acestei rețele au fost amplasate la maxim 250 m pentru a permite realizarea ridicării topografice cu o precizie maximă. La realizarea ei s-a ținut cont de aceleași normative referitoare la stabilitate, conservare, accesibilitate și eficiență pentru ridicare. Pentru punctele rețelei de ridicare s-a folosit metoda drumuirii planimetrice sprijinită la capete pe puncte de coordonate cunoscute, precum și metoda nivelmentului geometric.

Aparatele folosite la realizarea drumuirii planimetrice sunt: stația totală LEICA TCR 802 POWER și stația totală LEICA TC 1205.

Drumuirea planimetrică a fost făcută cu centrare forțată și este sprijinită la capete pe puncte de coordonate cunoscute. În fiecare stație de drumuire, direcțiile au fost măsurate prin metoda turului de orizont, în cele 2 poziții ale lunetei. Distanțele au fost determinate prin măsurători electronice dus-întors, în cele 2 poziții ale lunetei, rezultând astfel pentru fiecare distanță câte 6 determinări. Calculul drumuirii s-a făcut pe 5 tronșoane distincte, fiecare dintre acestea închizându-se pe o bază din rețeaua de sprijin (2 puncte GPS). Prelucrarea rețelei a fost făcută cu soft specializat.



Fig 2. Stații totale utilizate la efectuarea ridicărilor topografice: TCR 802 POWER și TC 1205

Inchiderile obtinute pe fiecare din acest tronson se incadreaza în tolerantele impuse de normele în vigoare, dupa cum se poate vedea din calculele prezentate ulterior .

Ridicarea detaliilor

Lucrarile de ridicare a detaliilor s-au executat cu statia totala și cuprind doua faze:

- a) executarea profilelor transversale;
- b) ridicarea detaliilor suplimentare.

Prin ridicari suplimentare s-au cules toate detaliile necesare pentru alcatuirea planului de situatie. Astfel, s-a efectuat lucrari de ridicare a urmatoarelor componente picipale:

- limitele de proprietate
- gardurile
- casele cuprinse în zona pentru care se intocmeste planul
- bornele retelelor de instalatii subterane
- trotuare
- parapete
- santuri și rigole
- marginile partii carosabile
- axul drumului
- marginile acostamentelor (acolo unde exista)

Prin efectuarea ridicarii topografice s-a completat configuratia terenului cu detaliile existente în teren: stalpii diverselor instalatii, borne care indica existenta instalatiilor subterane (ex. aerisiri gaz), alte instalatii supraterane, canale de desecare, diverse constructii, spatii imprejmuite, spatii verzi, limite proprietate, drumuri sau accese existente,etc. În ceea ce priveste partea de limite proprietati, s-a identificat în teren și apoi reprezentat pe planuri și numerotarea cadastrala actuala.

S-au marcat pe planuri foarte clar bornele kilometrice / hectometrice, de asemenea accesul în proprietati ce se face prin podete sau altceva etc.

La toate cele de mai sus se adauga, la decizia operatorului, orice alte detalii necesare a fi figurate pe planul de situatie, astfel încât acesta sa fie, în final, complet și corect în vederea intocmirii unor lucrari de buna calitate.

▪ Calculul și compensarea rețelei geodezice de sprijin

Sistemul de coordonate folosit la ridicările topografice este Stereografic 1970 (proiecția oficială folosită în prezent în România). Proiecția Stereografică 1970 este o proiecție azimutală perspectivă plan secant, cu polul proiecției în punctul Q_0 de coordonate $B_0 = 46^\circ$ și $L_0 = 25^\circ$ Est Greenwich. A fost preluat, ca suprafață de referință, elipsoidul Krasovski. Avantajul acestei proiecții constă în reprezentarea întregii țări pe un singur plan. Cercul de deformăție nulă are raza de 201,718 Km și reprezintă intersecția planului secant cu elipsoidul de rotație.

Metoda de compensare folosită este metoda observațiilor indirecte ponderate ce presupune compensarea în bloc pentru triangulație și trilaterăție și compensare în bloc pentru diferențele de coordonate Δx , Δy și Δz .

▪ Calculul punctelor radiate

După calcularea rețelei de sprijin s-au calculat coordonatele tuturor punctelor de detaliu (numite în termeni tehnici „puncte radiate”). Coordonatele punctelor de detaliu au fost verificate într-o primă etapă prin raportarea lor selectivă pe monitorul calculatorului, verificările ulterioare fiind efectuate pe măsură ce punctele respective au intrat în componența diferitelor obiecte.

Fiecare punct primește un cod pentru categoria de folosință, (construcții, rețele, spațiu liber, platforma beton), un cod pentru simbol sau tip de linie, denumirea obiectului și alte observații.

Pentru toată această parte de prelucrare s-a utilizat programul de compensare GeoTools 4.1., program care satisface necesitățile tehnice din prezenta lucrare.

▪ Aparatura utilizată

- 2 buc stație totale Leica TCR 802 Power + accesorii;
- 2 buc stație totală Leica TC 1205 + accesorii;
- 3 calculatoare performante ;
- 2 imprimante (laser și color);
- 1 plotter A0 ;
- set de programe profesionale care permit prelucrarea automatizată a lucrărilor etc.

Din punct de vedere ingineresc avem o lucrare clasică de ridicare topografică plat-banda cu o densitate foarte ridicată a punctelor de detaliu, realizat prin profile pe lățimea, respectiv lungimea zonei studiate:

- realizarea de ridicare topografică pe suprafața întregului drum – operație care se realizează cu ajutorul aparaturii moderne - Stații totale LEICA TCR 802 power și LEICA TC 1205;
- realizarea de profile transversale din 25 în 25m pe toată lungimea drumului
- realizarea profilului longitudinal.

3.4.2. Studiu geotehnic

Cercetarea de proiectare urmărește să precizeze conform STAS 1242/2 – 83, date cu privire la distribuția și calitatea pământurilor și a altor roci din adâncime și din suprafață din lungul traseelor de străzi în vederea:

- stabilirii naturii terenului de bază și a materialelor care alcătuiesc corpul terasamentelor;
- stabilirii zonelor dificile cum sunt:
 - pământuri active cu umflări și contracții mari;
 - lucrări amplasate pe versanți naturali instabili;
- furnizării de date în timpul execuției construcțiilor respective dacă acestea apar ca necesare.

Pentru stabilirea caracteristicilor geotehnice și a litologiei terenului pe care este construit drumul:

- s-a executat o prospecțiune geologo - geotehnică de mare detaliu;
- s-au consultat lucrările de specialitate și documentațiile elaborate anterior în zonă;
- s-au executat 4 (patru) foraje geotehnice cu adâncimea de 2.50 m;

Stratificatia pusă în evidență

Stratificatia interceptată în forajul geotehnic este specifică zonei studiate, unde stratele de praf argilos alternează cu stratele de argilă prafoasă. În general stratele cu procent mai mare de praf au caracter loessoid fapt confirmat și de prezenta carbonatilor fin diseminați a concrețiilor și papusilor de calcar.

Descrierea litologică a forajelor geotehnice este prezentată în continuare.

FORAJUL 1

- 0.00 — 0.70 m Umplutura din pietris și nisip cu sol vegetal;
- 0.70 — 1.50 m Argila prafoasă cafeniu închis, tare;
- 1.50 — 2.50 m Argila prafoasă cafeniu roscat, tare.

FORAJUL 2

- 0.00 — 0.05 m Asfalt;
- 0.05 — 0.25 m Beton;
- 0.25 — 1.00 m Umplutura din pământ în amestec cu resturi de la construcții;
- 1.00 — 2.50 m Argila prafoasă cafenie, tare.

FORAJUL 3

- 0.00 — 0.08 m Asfalt;
- 0.08 — 0.25 m Beton spart - degradat;
- 0.25 — 0.80 m Umplutura din pietris și nisip cu pământ local;
- 0.80 — 1.50 m Argila cenușiu închis - negru - verzui, plastic vartoasă;
- 1.50 — 2.50 m Argila prafoasă cafeniu galbui - cenușiu, plastic vartoasă; tare
- de la 2.00 m.

FORAJUL 4

- 0.00 — 0.10 m Asfalt;
- 0.10 — 0.30 m Beton;
- 0.30 — 0.60 m Umplutura din pietris și nisip cu pământ local;
- 0.60 — 1.50 m Argila prafoasă cafenie, plastic vartoasă;
- 1.50 — 2.50 m Argila prafoasă cafeniu roscat, plastic vartoasă.

Nivelul apei subterane și caracterul stratului acvifer

Stratul acvifer freatic cu nivel liber nu a fost întâlnit în forajele geotehnice executate deoarece este situat sub adâncimea de 3.00 m.

Apa nu are influență asupra fundației drumului sau asupra terenului de fundare al drumului.

În perioadele cu precipitații abundente nivelul hidrostatic poate să prezinte oscilații nesemnificative.

SECTORUL 6 AL PRIMĂRIEI MUNICIPIULUI BUCUREȘTI

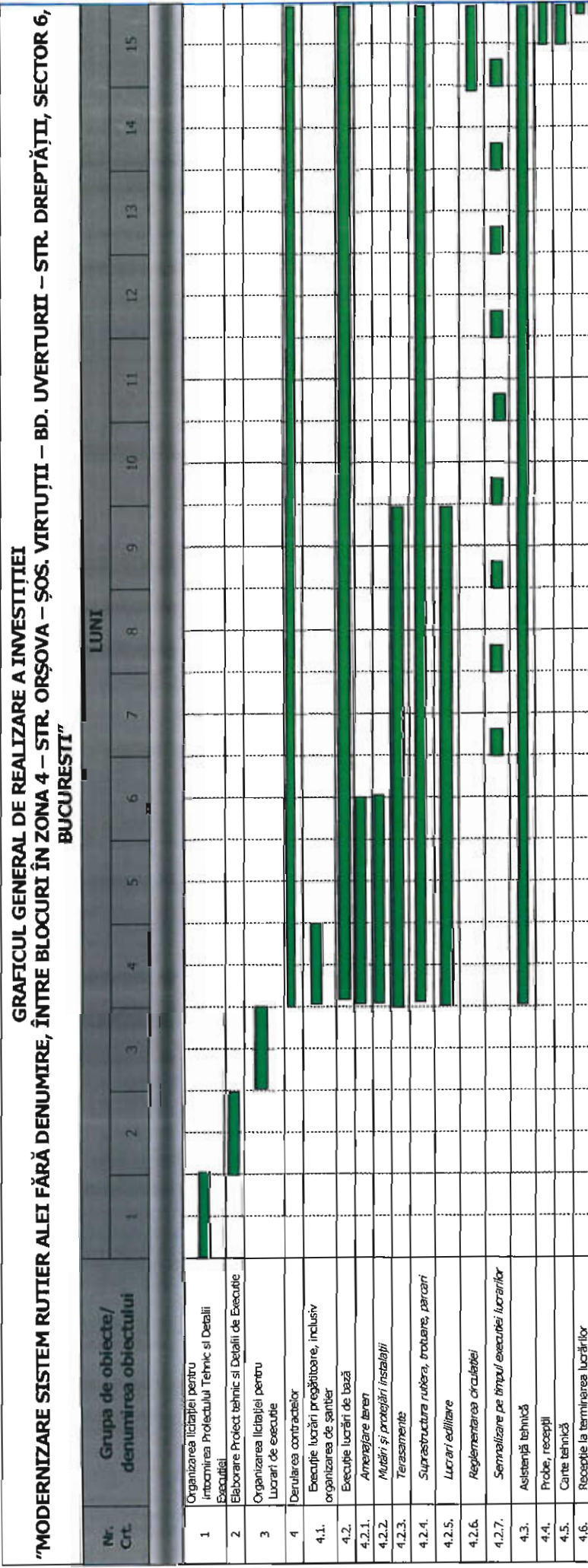
S.C. TOTAL ROAD S.R.L.

Beneficiar:

Elaborat:

3.5 GRAFICE ORIENTATIVE DE REALIZARE A INVESTIȚIEI

Graficul de execuție este anexat.



4. ANALIZA FIECĂRIU/FIECĂREI SCENARIU/OPTIUNI TEHNICO – ECONOMIC(E) PROPUȘ(E)

4.0.1 Traseul în plan orizontal, profilul longitudinal și profilul transversal

Elementele geometrice ale strazilor și trotuarelor ce se vor moderniza, sunt proiectate în conformitate cu prevederile următoarelor stasuri și normative în vigoare

- STAS 10144/3-91 - "Strazi - ELEMENTE GEOMETRICE, Prescripții de proiectare";
- STAS 10144/1-90 - "Strazi - PROFILURI TRANSVERSALE, Prescripții de proiectare;
- STAS 10144/2-91 - "Strazi - TROTURE, ALEI DE PIETONI ȘI PISTE DE CICLISTI, Prescripții de proiectare";
- SR 10144/4/1995 - "AMENAJAREA INTERSECȚIILOR DE STRAZI, Clasificare și prescripții de proiectare";
- NORME TEHNICE PRIVIND PROIECTAREA ȘI REALIZAREA STRAZILOR ÎN LOCALITĂȚILE URBALE, aprobate cu ORDINUL MINISTERULUI TRANSPORTURILOR nr. 49/27.01.1998.

În cele ce urmează se prezintă, succint, unele din aceste elemente geometrice, de importanță majoră, pe care le-am avut în vedere la stabilirea traseelor strazilor și aleilor în plan orizontal, profil longitudinal și în profil transversal.

La proiectarea elementelor geometrice ale strazilor, în plan orizontal s-au avut în vedere următorii parametri principali:

- viteza de bază (de proiectare);
- intensitatea circulației;
- rolul funcțional în cadrul rețelei stradale și categoria străzii;
- creșterea siguranței, fluentei și confortului circulației și reducerea noxelor provenite de la autovehicule în timpul circulației;
- condițiile locale existente din punct de vedere: topografic, geotehnic, hidrologic, etc;
- condiții de încadrare urbanistică.

După cum am mai arătat, aleile fără denumire din zona Militari, în conformitate cu prevederile STAS 10144/3-91- "Strazi - ELEMENTE GEOMETRICE, prescripții de proiectare", se încadrează în:

- **categoria strazi de circulație locală, cu 1(una) și 2 (două) benzi de circulație;**
Viteza de bază, plecând de la aceste elemente, s-a putut stabili conform prevederilor aceluiași STAS și anume:

- pentru strazile de categoria III-IV, cu una și două benzi de circulație, s-a luat în calcul $V=25 \text{ km/h} - 50\text{km/h}$;

Se poate face afirmația că în zona Militari, după modernizarea strazilor, viteza de bază poate fi identică cu viteza de circulație, deoarece nu sunt motive de diminuare a vitezei de bază prin frânări sau datorită unor elemente geometrice în plan foarte stranse (curbe cu raze mici), și în concluzie coeficienții de fluentă a circulației se pot apropia de coeficienții recomandați de stas.

Intensitatea traficului (a circulației), în prezent și în perspectiva de 10 ani, pe strazile

din zona Militari, a fost analizata pe baza elementelor furnizate de:

- STAS 10144/3-91- "Strazi - Elemente geometrice, prescriptii de proiectare";
- Norme tehnice privind proiectarea și realizarea strazilor în localitățile urbane, aprobate cu Ordin al Ministerului Transporturilor nr. 49/27.01.1998, publicat în Monitorul Oficial nr. 138 bis/06.04.1998.

În conformitate cu prevederile normelor tehnice, anexa 1, se considera ca pe strazile din categoria IV, cu doua benzi de circulație, intensitatea traficului nu poate sa fie decat medie, și anume de 160 – 360 vehicule etalon (autoturisme) pe ora și banda, iar dupa prevederile STAS 10144/3-91, intensitatea medie de trafic este aceeași.

Daca vrem sa ne exprimam în intensitatea de trafic Medie Zilnica Anuala, conform STAS 10144/3-91 (subcap.2.6; 2.7, tabel 4) atunci:

- pentru strazile de categoria III, intensitatea de trafic este medie și este cuprinsa între 1001 ... 2000 vehicule fizice;

Traseele strazilor/aleilor în plan orizontal (axele strazilor), au fost proiectate avandu-se în vedere starea tehnica actuala a strazilor și aleilor, care, asa cum se poate constata pe teren, au imbracaminte asfaltica sau imbracaminte din beton de ciment;

Mai trebuie aratat ca toata rețeaua stradala este sistematizata rectangular, cu exceptia unora din aleile din interiorul cartierului.

În consecinta, axele strazilor și aleilor au fost stabilite, în general, functie de distantele dintre fronturile limitelor construite asa cum vom vedea în continuare.

Ca principii de proiectare, dupa cum s-a mai aratat, traseele strazilor în plan orizontal s-au stabilit avandu-se în vedere cerintele STAS 10144/3-91 "Strazi - Elemente geometrice, prescriptii de proiectare" și precizarile din "Normele tehnice privind proiectarea și realizarea strazilor în localitățile urbane", aprobate cu Ordin al Ministerului Transporturilor nr. 49/27.01.1998.

Axele au fost determinate ca fiind acele drepte care unesc mijloacele distantelor dintre limitele construite, iar la strazile cu imbracaminte asfaltica sau din beton de ciment, s-au mentinut axele existente, cu mici imbunatatiri.

În situatia dreptelor care s-au intersectat sub unghiuri mai mari sau egale cu 197^o, intersectiile respective au fost socotite ca franturi, iar în situatia în care unghiurile au fost mai mici, au fost introduse curbe de racordare între dreptele respective (STAS 10144/3-91 subcap.3.7, pag.6).

Cum majoritatea strazilor din cartier sunt sistematizate rectangular, situatii de intersectii între aliniamente sub unghiuri mai mici de 197^o au fost foarte rare.

În cazurile în care unghiurile la varfuri au fost sub 197^o, razele de racordare în plan orizontal au fost stabilite în functie de viteza de baza și de modul cum va fi amenajata partea carosabila în profil transversal: profil convertit cu panta de pana la 2.5 %, sau profil suprainaltat cu panta de pana la 6% (STAS 10144/3-91 subcap.3.4, tabelul 6, pag.5 terenuri plate).

În consecinta, în toate situatiile în care au fost necesare racordari în plan orizontal, s-au proiectat arcele de cerc cu marimea razelor adecvate, la capetele acestora proiectandu-se arcele

progresive de racordare cu aliniamentele, avandu-se în vedere ca racordarile progresive (clotoidele) trebuie sa aiba o lungime minima, pe de-o parte, iar arcul de cerc central ramas dupa introducerea curbilor progresive, trebuie sa aiba o lungime minima de $C = \frac{V}{3.6}$, pe de alta parte.

Lungimea minima a curbei progresive s-a calculat cu formula:

$$S_c = \frac{V^3}{aR}, \text{ unde:}$$

- V = viteza de baza (km/h);
- a = 24 (coeficient de confort recomandat);
- R = raza arcului de cerc

Elementele geometrice în profilul longitudinal au fost calculate în conformitate cu acelasi STAS 10144/3-91, avandu-se în vedere ca respectivul oras este situat într-o zona de ses.

În consecinta problema cea mai importanta, într-un astfel de relief, a fost modul de scurgere a apelor de pe partea carosabila, în lungul strazilor. În acest sens s-a avut în vedere ca declivitatea minima, recomandata de stas, este de 0.2%; totusi datorita orizontalitatii terenului au fost proiectate și declivitati a caror valoare au 0.15%.

Mai în detaliu, principiul de baza pe care l-am avut în vedere, la proiectarea liniei rosii, a fost acela ca linia rosie respectiva sa se afle, pe cat posibil, la cotele de nivel ale suprafetelor actuale de circulatie, pe fiecare strada în parte, sau altfel spus, linia rosie a fost astfel stabilita incat sa nu se afecteze cotele de nivel existente ale strazilor respective.

Mai trebuie aratat ca valoarea pasului de proiectare al liniei rosii este mai mare de 100 m, pentru strazile de categoria IV.

Razele proiectate, pentru curbele de racordare în plan vertical, convexe sau concave, depasesc valorile minime prevazute în STAS 10144/3-91 subcap.4.7;4.8 tabelele 13 și 14, pag.10.

Elementele geometrice în profil transversal au fost proiectate în conformitate cu prevederile urmatoarelor stasuri:

- STAS 10144/3-91 - "Strazi - ELEMENTE GEOMETRICE, prescriptii de proiectare";
- STAS 10144/1-90 - "Strazi - PROFILURI TRANSVERSALE, prescriptii de proiectare";
- STAS 10144/2-91 - "Strazi - TROTURE, ALEI DE PIETONI ȘI PISTE DE CICLISTI, prescriptii de proiectare";
- "Norme Tehnice privind proiectarea și realizarea strazilor în localitatile urbane", aprobate cu ordinul Ministerului Transporturilor nr.49/27.01.1998;

Asa cum s-a mai aratat, strazile sunt de categoria IV cu una si doua benzi de circulatie, 3.00m sau 2x3.00m;

La strazile de circulatie locala, conform prevederilor stasurilor mentionate mai inainte, au fost proiectate trotuare de 1.50 m, cu spatii verzi de și fara spatii verzi, trotuarele fiind situate la marginea partii carosabile.

Avand în vedere sistemele rutiere noi proiectate, cat și latimile trotuarelor și a spatiilor verzi,

pe întreg cartierul au rezultat mai multe profile transversale tip.

Se menționează ca la marginile părții carosabile s-au prevăzut borduri prefabricate de 20 cm x 25 cm, pe fundație din beton C12/C15, fundația respectivă fiind amplasată pe fundația din balast, a sistemului rutier, prelungită sub borduri.

Bordurile se vor executa în conformitate cu prevederile STAS 1139-87 "Borduri de beton", iar racordările acestora, la intersecțiile dintre strazi, se vor realiza conform prevederilor STAS 10144/3-91 (subcap.3.8, tabel 8), adică la intersecția strazilor de categoria III, mărimea razelor de racordare va fi de $R=9.00 \text{ m} \div 15.00 \text{ m}$, iar pentru strazile de categoria IV de $R=6.00 \text{ m} \div 12.00 \text{ m}$.

Se mai menționează că lățimea părții carosabile se măsoară între fețele laterale văzute ale bordurilor ridicate, iar în lățimea trotuarelor se include lățimea de 20 cm a bordurii ridicate cât și lățimea de 10 cm a bordurii de încadrare; în situația spațiilor verzi lățimile se măsoară similar.

La marginile trotuarelor și spațiilor verzi, opuse bordurilor de 20 cm x 25 cm, s-au prevăzut borduri de 10 cm x 15 cm amplasate pe fundație din beton de ciment C12/C15.

Pentru stabilirea sistemelor rutiere noi s-a avut în vedere "Normativul privind alcatuirea structurilor rutiere rigide și suple pentru strazi", indicativ NP – 116/05, publicat în Monitorul Oficial, numărul 438 bis din 24 mai 2005.

Conform precizărilor din acest normativ, sistemele rutiere respective se stabilesc pe baza vehiculului greu notat cu V.G. care reprezintă un vehicul cu o greutate pe osie mai mare sau egală cu 50 kN, acesta fiind caracteristic pentru circulația urbană și este un element de referință pentru traficul urban.

Autovehiculele cu greutatea pe osie mai mare de 50 kN (V.G.), fac parte din categoria vehiculelor grele, care definesc traficul greu și foarte greu, motiv pentru care la estimarea traficului urban de calcul se ajunge la o încadrare în clase de trafic diferite față de clasele de trafic stabilite pe baza vehiculului etalon N115, care se folosește pentru calculul sistemelor rutiere la drumurile naționale, județene și autostrazi.

După cum se știe, volumul de trafic N_c este redat în milioane osii standard (m.o.s.) pentru vehiculul cu sarcină pe osie de 115 kN, în timp ce traficul pentru strazi, conform normativului menționat mai înainte, este redat în Vehicule Grele de 50 kN pe osie, în media zilnică anuală (M.Z.A. – 50 kN V.G.).

Pentru exemplificare și pentru o mai bună înțelegere a modului de stabilire a sistemelor rutiere pentru strazi, se prezintă tabelul extras din "Normativul privind alcatuirea structurilor rutiere rigide și suple pentru strazi", indicativ NP – 04. În tabelul respectiv se precizează volumul de trafic pentru o perioadă de perspectivă de 10 ani, pentru drumuri naționale exprimat în N_c milioane osii standard (m.o.s.) 115 kN, pe de o parte și **volumul de trafic pentru strazi exprimat în milioane osii standard vehicul 115 kN, echivalat cu volumul de trafic pentru strazi exprimat, ca medie zilnică anuală (M.Z.A), Vehicule Grele (V.G.) de 50 kN, tot pentru o perioadă de perspectivă de 10 ani**, pe de altă parte.

<p>TRAFIC DRUMURI OSII 115 kN CD 155 – 2001 (publicat cu ordinul nr. 625/2003 în Monitorul Oficial nr. 786/2003)</p>	<p>TRAFIC STRAZI CORELARE CU ECHIVALARE CU VEHICULE GRELE (V.G)</p>
---	--

Daca sistemul rutier al drumurilor laterale este mediocru acesta va avea aceeași alcatuire ca în cazul strazii care se modernizează.

Masuri de siguranță traficului

Semnalizări și marcaje

Proiectarea sistemului de semnalizare și marcaj este efectuată atât pentru traseul studiat cât și pentru caile de comunicații rutiere cu acces la aceasta. Au fost respectate prevederile SR 1848/7.

O atenție deosebită a fost acordată la proiectarea sistemului de semnalizare și marcaj în apropierea parcarilor, unde se vor efectua lucrări de marcaje la sol și de amplasare a indicatoarelor de circulație de toate categoriile.

O proiectare atentă a sistemului de semnalizare și marcaje concurează la sporirea siguranței circulației atât pe traseul studiat cât și pe drumurile cu acces la aceasta, ducând în final la sporirea fluentei traficului având în vedere faptul că traficul va crește simțitor după realizarea acestei investiții. O avertizare și o informare corectă, vizibilă, sporește confortul conducătorului auto, duce la eliminarea stresului acestuia, eliminându-se confuziile și a manevrelor periculoase, în final a accidentelor și blocajelor.

Semnalizarea orizontală

O componentă principală a sistemului de orientare și dirijare a traficului auto o constituie marcajele realizate pe suprafața părții carosabile și pe alte elemente situate în apropierea acestora.

În acest proiect au fost detaliate și vom departaja aceste lucrări în funcție de rolul pe care acestea îl au în dirijarea și orientarea circulației: marcaje longitudinale, care cuprind liniile de direcție și marcaj lateral, liniile obligate de racordare. Cu acest marcaj se va realiza separarea sensurilor de circulație, delimitarea benzilor de circulație și a părții carosabile. Marcajele transversale se vor utiliza pentru a marca locurile de oprire, pentru avertizare privind reducerea vitezei la apropierea de zonele cu potențial pericol.

Semnalizarea verticală

Sistemul de semnalizare pe verticală se va studia cu atenție pentru a avea o concordanță între acesta și la sistemul de marcare orizontală, pentru a nu crea confuzii și interpretări greșite, pentru a fi citit cu ușurință atât pe timp de zi cât și pe timp de noapte.

Realizarea unei semnalizări verticale eficiente trebuie să cuprindă indicatoare de avertizare, de obligativitate și indicatoare de informare și orientare.

Se vor proiecta lucrări de marcare pentru avertizare privind delimitarea spațiilor interzise, pentru interzicerea staționării, furnizarea de informații prin utilizarea unor săgeți sau inscripții care oferă indicații privind încadrarea corectă pe benzile care corespund itinerarului ales în adoptarea unor viteze corespunzătoare traseului care urmează.

Aceste inscripții și săgeți vor avea dimensiunile în funcție de locul unde se aplică și vor fi în concordanță cu viteza de apropiere.

Vopseaua utilizată pentru realizarea marcajelor trebuie să aibă în proprietate antiderapantă reflectorizantă și să aibă o durată de viață cât mai ridicată (rezistentă la uzură). Pentru a împiedica apariția circulației necontrolate de oameni, trebuie luate măsuri prin prevederea de treceri de pietoni mai dese unde se observă aglomerări de pietoni.

Toate materialele utilizate (vopseaua de marcaj, portalele, indicatoare etc) vor fi agrementate conform HGR 766/1997 și cele care nu sunt agrementate vor fi însoțite de Certificate de Calitate.

Se recomandă folosirea de vopsele cu microbule pentru o mai bună vizibilitate pe timp de noapte.

4.1 PREZENTAREA CADRULUI DE ANALIZA, INCLUSIV SPECIFICAREA PERIOADEI DE REFERINTA SI PREZENTAREA SCENARIULUI DE REFERINTA

Aleile propuse pentru modernizarea sistemului rutier sunt străzi/alei secundare în mediul urban și se află situate în intravilanul Sector 6.

La alcătuirea sistemului rutier s-a ținut seama de concluziile și recomandările studiului geotehnic, de traficul actual și de necesitatea de a prelua solicitările traficului de perspectivă, precum și de tema de proiectare pusă la dispoziție de către beneficiar, prin documentația de avizare a lucrărilor de intervenție.

Sistemul rutier propus pentru partea carosabilă:

Principalele lucrări stabilite ca necesare în baza situației existente pentru a aduce strada la exigentele de proiectare ale beneficiarului, sunt:

- ✓ rectificări minore ale traseului în plan și profil longitudinal;
 - ✓ decaparea și îndepărtarea structurii rutiere existente.
 - ✓ refacerea infrastructurii drumului prin realizarea următorului sistem rutier:
- **pentru străzile/aleile de categoria III, cu două benzi de circulație, a fost stabilită următoarea structura rutiera:**
 - 4 cm strat de uzură din beton asfaltic BA 16 rul 50/70 cu criblura;
 - 6 cm strat de legătură din binder BAD 22.4 leg 50/70 cu criblura;
 - geocompozit cu rol antifisură;
 - frezare straturi asfaltice existente;
 - **pentru străzile/aleile de categoria IV, cu o bandă de circulație, a fost stabilită următoarea structura rutiera:**
 - 4 cm strat de uzură din beton asfaltic BA 16 rul 50/70 cu criblura;
 - 6 cm strat de legătură din binder BAD 22.4 leg 50/70 cu criblura;
 - geocompozit cu rol antifisură;
 - frezare straturi asfaltice existente;
 - **pentru aleile care necesită refacerea structurii rutiere, cât și pentru parcarile existente care necesită refacere și cele noi realizate:**
 - 4 cm strat de uzură din beton asfaltic BA 16 rul 50/70 cu criblura;
 - 6 cm strat de legătură din binder BAD 22.4 leg 50/70 cu criblura;
 - 25 cm strat superior de fundație din piatră spartă;
 - 30 cm strat inferior de fundație din balast;

Pentru trotuare, conform aceluiași Normativ privind alcatuirea structurilor rutiere rigide și suple pentru străzi, indicativ NP 116 – 05, s-a prevăzut următoarea structură:

- **4 cm strat de uzură din beton asfaltic BA 8 rul 50/70;**
- **10 cm strat de beton de ciment C12/16;**
- **10 cm fundație de balast.**
 - ✓ Realizarea de trotuare noi;
 - ✓ Lucrări privind siguranța circulației;
 - ✓ Asigurarea scurgerii apelor;
 - ✓ Amenajarea intersecțiilor de străzi;
 - ✓ Adaptarea gurilor de canal, rasuflătorilor de gaze și a căminelor de vizitare la noile cote proiectate.

Perioada de referință pentru care a fost realizată analiza financiară este de 25 de ani.

4.2 ANALIZA VULNERABILITĂȚILOR CAUZATE DE FACTORI DE RISC, ANTROPICI ȘI NATURALI, INCLUSIV DE SCHIMBĂRI CLIMATICE, CE POT AFECTA INVESTIȚIA

Riscurile se pot clasifica după modul de manifestare (lente sau rapide), fie după cauză (naturale sau antropice). Acestea produc pagube mai mici sau mai mari în funcție de amplitudinea acestora și de factorii favorizanți în locul sau regiunea în care se manifestă, uneori având un aspect catastrofal.

În cadrul proiectului se studiază străzi adică construcție de infrastructură rutieră astfel riscurile pot fi:

- fenomene naturale distructive de origine geologică sau meteorologică, în această categorie sunt cuprinse cutremurele, alunecări și prăbușiri de terenuri;
- riscuri climatice – furtuni, inundații, fenomene de îngheț;
- riscuri cosmice – căderi de obiecte din atmosferă, asteroizi, comete;
- riscuri tehnologice – accidente rutiere, avarii la rețelele de utilități.

Informații privind posibile interferențe cu monumente istorice / de arhitectură sau situri arheologice pe amplasament sau în zona imediat învecinată; existența condițiilor specifice în cazul existenței unor zone protejate.

4.3 SITUAȚIA UTILITĂȚILOR ȘI ANALIZA DE CONSUM

Situația utilitatilor și analiza de consum:

- necesarul de utilități și de relocare/protejare, după caz;
- soluții pentru asigurarea utilitatilor necesare.

În momentul întocmirii prezentului studiu de fezabilitate, pe traseul aleilor propuse pentru modernizarea sistemului rutier, situația utilităților este următoarea:

- există canalizare pluvială/menajera;
- există curent electric;
- exista alimentare cu apa;
- exista rețea de gaze naturale;
- exista rețea de termoficare.

4.4 SUSTENABILITATEA REALIZĂRII OBIECTIVULUI DE INVESTITII

Sustenabilitatea realizării obiectivului de investiții:

a) impactul social și cultural, egalitatea de șanse:

- dezvoltarea economică a zonei;
- îmbunătățirea condițiilor social – economice și de mediu;
- îmbunătățirea condițiilor de viață a locuitorilor;
- asigurarea infrastructurii rutiere necesare dezvoltării economiei locale;
- crearea de oportunități de ocupare a forței de muncă din zonă;
- crearea de noi locuri de muncă;
- asigurarea mobilității forței de muncă;
- îmbunătățirea calității de mediu din zona de implementare a proiectului (reducerea nivelului de zgomot a vehiculelor aflate în circulație);
- creșterea speranței de viață datorită facilităților mai bune pentru sănătate și a reducerii poluării;
- reducerea nivelului de expunere la poluarea aerului și sonoră a oamenilor din zonă.

b) estimări privind forța de muncă ocupată prin realizarea investiției: în faza de realizare, în faza de operare;

- în faza de realizare

Având în vedere caracterul specific al lucrărilor de drumuri, prin aceste lucrări nu se creează noi locuri de muncă în mod direct. Forța de muncă necalificată pe parcursul execuției lucrărilor va fi angajată în special din zonă

- în faza de operare

După finalizarea lucrărilor forța de muncă ocupată va fi în funcție de dezvoltarea economică a zonei.

c) impactul asupra factorilor de mediu, inclusiv impactul asupra biodiversității și a siturilor protejate, după caz:

Nu este cazul.

d) impactul obiectivului de investiție raportat la contextul natural și antropic în care acesta se integrează, după caz.

Nu este cazul.

4.5 ANALIZA CERERII DE BUNURI ȘI SERVICII, CARE JUSTIFICĂ DIMENSIONAREA OBIECTIVULUI DE INVESTIȚII

Nu este cazul.

4.6 ANALIZA FINANCIARĂ, INCLUSIV CALCULAREA INDICATORILOR DE PERFORMANȚĂ FINANCIARĂ: FLUX CUMULAT, VALOAREA ACTUALĂ NETĂ, RATA INTERNĂ DE RENTABILITATE, SUSTENABILITATEA FINANCIARĂ

Pentru analiza financiară se utilizează metodologia analizei fluxului de numerar actualizat, care utilizează o metodă incrementală, în care se compară scenariul "cu proiect" cu alternativa scenariului "fără proiect".

În cadrul analizei financiare se realizează prezentarea costurilor previzionate și a sumelor alocate de la bugetul local sau alte surse, pentru un orizont de timp de 20 de ani. Pe baza acestora se calculează indicatorii VAN și RIR cu o rată de actualizare de 5%.

Proгноza cheltuielilor

Cheltuieli cu investiția (Valoarea investiției) conform Devizului General este de:

VALORI	exclusiv TVA	inclusiv TVA
Valoare totală	12.392.961,72	14.724.803,30
Valoare C+M	10.791.938,52	12.842.406,84

Cheltuieli de operare (funcționare) estimate:

În condițiile implementării proiectului, cheltuielile cu întreținerea vor fi efectuate anual și au fost estimate la 0,5% din valoarea totală a investiției fără TVA, adică 73.624,02 lei/ an. Se

estimează că după 5 ani acestea vor crește la 1% din valoarea investiției/ an (147.248 lei/ an).

În ceea ce privește determinarea valorii reziduale, pentru calculul acesteia s-a aplicat metoda bazată pe valoarea reziduală a tuturor activelor și pasivelor ținând cont că infrastructurile publice sunt pe domeniul public. Calculele s-au efectuat în conformitate cu durata de viața a investițiilor.

Pentru determinarea valorii reziduale s-a ținut cont de duratele normale de funcționare:

Echipamente și lucrări	Durata tehnică de viață (ani)
Infrastructură drumuri	25

Deoarece analiza financiară se face pe o perioadă de 25 de ani rezulta o valoare reziduală de 0 lei.

Valoarea investiției	durata tehn. de viață	pe an	20 ani	Valoarea reziduală
14.724.803,30	25	588.992	11.779.842	2.944.960
Valoarea reziduală				2.944.960

Sustenabilitatea financiară

Un proiect este sustenabil financiar în cazul în care acesta nu riscă să rămână fără bani pe perioada orizontului de timp studiat. Planificarea primirii surselor de finanțare și a plăților de efectuat este crucială pentru implementarea proiectului.

După cum se poate observa din tabele cu previzionarea veniturilor și cheltuielilor, proiectul este sustenabil financiar deoarece valoarea fluxului de numerar pe perioada operațională a proiectului este pozitivă (deoarece alocările de la bugetul local vor acoperi cheltuielile de întreținere a drumurilor, proiectul nu este generator de venituri).

Determinarea indicatorilor financiari

Modelul de analiză financiară a proiectului va analiza cash-flow-ul financiar generat de proiect, pe baza estimărilor costurilor investiționale, a costurilor cu exploatarea, generate de implementarea proiectului, evaluate pe întreaga perioadă de analiză, precum și a beneficiilor (veniturilor) financiare generate (daca este cazul).

Valoarea actualizată netă s-a obținut pe baza formulei:

$$VAN = \sum_{i=1}^n \frac{CF_i}{(1+r)^i} + \frac{VR}{(1+r)^i} - I_0$$

Beneficiar:

SECTORUL 6 AL PRIMĂRIEI MUNICIPIULUI BUCUREȘTI

Elaborat:

S.C. TOTAL ROAD S.R.L.

Unde: r = rata de actualizare (5%), I_0 = investiția inițială, CF = fluxurile de numerar anuale (diferența $V_i - C_i$), VR = valoarea reziduală, n = durata de viață a investiției.

Pentru ca un proiect să necesite intervenție financiară VAN trebuie să fie negativ, RIR mai mică decât rata de actualizare utilizată ($RIR < 5$).

Beneficiar:

Elaborat:

Estimarea costurilor de modernizare pentru drum (mii € / an)

An	0	1	2	3	4	5	6	7	8	9	10	11	12	13	14	15	16	17	18	19	20	
Rata inflației	5%	5%	4%	4%	3%	2%	2%	2%	2%	2%	2%	2%	2%	2%	2%	2%	2%	2%	2%	2%	2%	2%
Întreținere curentă	0,0	4,1	4,0	5,9	5,5	5,5	5,6	5,7	5,8	5,9	5,1	6,3	6,5	6,7	6,9	6,2	6,5	6,9	6,2	7,6	7,6	7,0
Întreținere periodică	0,0	0,0	0,0	0,0	0,0	0,0	0,0	0,0	0,0	2,0	0,0	0,0	0,0	0,0	0,0	0,0	0,0	0,0	1,8	0,0	0,0	0,0
COST TOTAL	0,0	4,1	4,1	5,9	5,5	5,5	5,6	5,7	5,8	8,9	9,1	6,3	6,5	6,7	6,9	6,2	6,5	6,9	2,0	7,6	7,6	7,0

Total estimări costuri de modernizare pentru drum, pe elemente (mii € / an)

An	0	1	2	3	4	5	6	7	8	9	10	11	12	13	14	15	16	17	18	19	20	
Rata inflației	5%	5%	4%	4%	3%	2%	2%	2%	2%	2%	2%	2%	2%	2%	2%	2%	2%	2%	2%	2%	2%	2%
Cost întreținere	0,0	47,1	49,0	50,9	52,5	53,5	54,6	55,7	56,8	184,9	59,1	60,3	61,5	62,7	63,9	65,2	66,5	67,9	221,0	70,6	72,0	72,0
Cost administr.	0,0	4,7	4,9	5,1	5,2	5,4	5,5	5,6	5,7	18,5	5,9	6,0	6,1	6,3	6,4	6,5	6,7	6,8	22,1	7,1	7,2	7,2
TOTAL	0,0	51,8	53,9	56,0	57,7	58,9	60,0	61,2	62,5	20,4	65,0	66,3	67,6	69,0	70,3	71,7	73,2	74,6	243,1	77,7	79,2	79,2

Calculul Ratei Interne de Rentabilitate Financiare (mii €)

An	0,00	1	2	3	4	5	6	7	8	9	10	11	12	13	14	15	16	17	18	19	20
Venituri	0,00	5,87	5,02	5,70	5,86	6,03	6,23	6,46	20,38	6,98	6,28	6,61	6,96	7,34	7,75	7,18	7,64	2,06	7,66	7,21	7,21

Beneficiar:

SECTORUL 6 AL PRIMĂRIEI MUNICIPIULUI BUCUREȘTI

Elaborat:

S.C. TOTAL ROAD S.R.L.

Cost Întreținere și administrație	0,00	1,80	3,87	6,02	7,70	8,86	4,03	6,23	6,46	2,38	6,98	6,28	6,61	6,96	7,34	7,75	7,18	7,64	2,06	7,66	7,21
Cost investiție	14.724.803	0,00	0,00	0,00	0,00	0,00	0,00	0,00	0,00	0,00	0,00	0,00	0,00	0,00	0,00	0,00	0,00	0,00	0,00	0,00	0,00
Total cost	14.724.803	5,80	5,87	5,02	5,70	5,86	6,03	6,23	6,46	20,38	6,98	6,28	6,61	6,96	7,34	7,75	7,18	7,64	2,06	7,66	7,21
Flux numerar		0,04	0,05	0,03	0,05	0,04	0,04	0,02	0,06	0,21	0,04	0,02	0,04	0,05	0,03	0,07	0,03	0,02	0,24	0,00	0,07
RIR											-0,07821										
VAN											-2,231,32										
R c/b											0,9992										

Tip investiție MODERNIZARE SISTEM RUTIER ALEI FĂRĂ DENUMIRE, ÎN TRE BLOCURI ZONA STRADA RASARITULUI, STRADA LINEI, STRADA TIMONIERULUI, BULEVARDUL IULIU MANIU

1. Venituri și cheltuieli

I. Tabel de calcul al veniturilor nete

Nr.	An 1	An 2	An 3	An 4	An 5	An 6	An 7	An 8	An 9	An 10	An 11	An 12	An 13	An 14	An 15	An 16	An 17	An 18	An 19	An 20	
PLATI SPECIFICE INVESTITIEI																					
PLATI																					
1		0	0	0	0	0	0	0	0	0	0	0	0	0	0	0	0	0	0	0	0
2		0	0	0	0	0	0	0	0	0	0	0	0	0	0	0	0	0	0	0	0

SECTORUL 6 AL PRIMĂRII MUNICIPIULUI BUCUREȘTI

S.C. TOTAL ROAD S.R.L.

Beneficiar:

Elaborat:

3	Întreținere și reparații	1.811	1.603	1.747	1.880	1.777	1.773	1.868	1.066	1.125	1.774	1.290	1.916	1.654	2.507	1.477	1.567	1.778	1.514	1.576	1.167
4	Salarii și asigurări sociale	0	0	0	0	0	0	0	0	0	0	0	0	0	0	0	0	0	0	0	0
5	Taxe impozite	0	0	0	0	0	0	0	0	0	0	0	0	0	0	0	0	0	0	0	0
6	Rate plus dobânzi la credite pe termen mediu și lung	0	0	0	0	0	0	0	0	0	0	0	0	0	0	0	0	0	0	0	0
7	Alte costuri operaționale	0	0	0	0	0	0	0	0	0	0	0	0	0	0	0	0	0	0	0	0
8	Total Plăți	1.811	1.603	1.747	1.880	1.777	1.773	1.868	1.066	1.125	1.774	1.290	1.916	1.654	2.507	1.477	1.567	1.778	1.514	1.576	1.167
ÎNCASĂRI SPECIFICE INVESTITIEI																					
ÎNCASARI *																					
9	Total încasări drum	1.981	2.815	2.875	2.092	2.947	2.943	2.953	2.320	8.016	2.944	2.375	2.085	2.866	2.634	3.774	3.694	3.863	4.533	3.576	3.464
10	*	**	**	**	**	**	**	**	**	**	**	**	**	**	**	**	**	**	**	**	**
11	*	**	**	**	**	**	**	**	**	**	**	**	**	**	**	**	**	**	**	**	**
12	*	**	**	**	**	**	**	**	**	**	**	**	**	**	**	**	**	**	**	**	**
13	*	**	**	**	**	**	**	**	**	**	**	**	**	**	**	**	**	**	**	**	**
14	*	**	**	**	**	**	**	**	**	**	**	**	**	**	**	**	**	**	**	**	**
15	*	**	**	**	**	**	**	**	**	**	**	**	**	**	**	**	**	**	**	**	**

Tabel determinarea ratei de cofinanțare

Factor de actualizare:		5%	Valoarea investiției (VI) :	14.724.803,30 mii lei cu TVA		
An	Rata de actualizare (Rk)	Total încasări	Total plăți	Fluxul de numerar	Venituri actualizate nete	
A	B	C	D	E	F	
1	0,926	2.981	2.981	170	157	
2	0,857	2.815	2.815	212	182	
3	0,794	2.875	2.875	127	101	
4	0,735	2.092	2.092	212	156	
5	0,681	2.947	2.947	170	116	
6	0,630	2.943	2.943	170	107	
7	0,583	2.953	2.953	85	50	
8	0,540	2.320	2.320	255	138	
9	0,500	8.016	8.016	891	446	
10	0,463	2.944	2.944	170	79	
11	0,429	2.375	2.375	85	36	
12	0,397	2.085	2.085	170	67	
13	0,368	2.866	2.866	212	78	
14	0,340	2.634	2.634	127	43	
15	0,315	3.774	3.774	297	94	
16	0,292	3.694	3.694	127	37	
17	0,270	3.863	3.863	85	23	
18	0,250	4.533	4.533	1.019	255	
19	0,232	3.576	3.576	0	0	
20	0,215	3.464	3.464	297	64	
Valoarea actualizată a veniturilor nete (VAVN)			2.228	PROCENTUL DE COFINANTARE	PRAG	
Raportul = Valoarea actualizată a veniturilor nete/Valoarea proiectului (I)			0,0002	FINANTARE 100%	≤ 0,25	

* SE COMPLETEAZA IN CAMPUL INDICAT VALOAREA INVESTITIEI (VI)

In urma calculării raportului (valoarea actualizata a veniturilor nete / valoare investiție) pot exista doua situații:

1) SOLICITANTUL VA PRIMI SPRIJINUL PUBLIC NERAMBURSABIL DE 100% DIN TOTALUL CHELTUIELILOR ELIGIBILE

- **daca valoarea actualizata a veniturilor nete / valoare investiție \leq pragul de 0,25**

2) SOLICITANTUL VA PRIMI SPRIJINUL PUBLIC NERAMBURSABIL DE 70% DIN TOTALUL CHELTUIELILOR ELIGIBILE

- **daca valoarea actualizata a veniturilor nete / valoare investiție $>$ pragul de 0,25**

4.7 ANALIZA ECONOMICA³), INCLUSIV CALCULAREA INDICATORILOR DE PERFORMANTA ECONOMICA: VALOAREA ACTUALIZATA NETA, RATA INTERNA DE RENTABILITATE SI RAPORTUL COST-BENEFICIU SAU, DUPA CAZ, ANALIZA COST-EFICACITATE

Nu este cazul.

4.8 ANALIZA DE SENZITIVITATE

Analiza de senzitivitate implică studierea impactului pe care modificarea variabilelor (costurile și beneficiile) îi poate avea asupra indicatorilor financiari și economici calculați pentru proiectul de transport. Analiza riscului constă în studierea probabilității ca un proiect să realizeze o performanță satisfăcătoare, considerând RIR și VNA, ca și variabilitatea rezultatelor comparativ cu cele mai bune estimări făcute anterior și calculate în situația (scenariul) de bază.

Etapetele parcurse în realizarea Analizei de senzitivitate:

a). Efectuarea unei analize cantitative a variabilelor;

b). Identificarea tuturor variabilelor folosite în calculul intrărilor și ieșirilor din analiza economică și financiară și gruparea lor în categorii omogene;

c). Selectarea acelor care au elasticitate redusă sau marginală (care conduc la variații ale RIR-VAN).

Ca un criteriu general se consideră acei parametri pentru care o variație (pozitivă sau negativă) de 1% duce la variația corespunzătoare cu 1% a RIR sau 5% pentru valoarea de bază VAN.

Riscurile potențiale care pot să apară în derularea proiectului de investiții se referă la:

a). Apariția de costuri suplimentare pe parcursul proiectului, fata de cele înscrise în devizul de lucrări și bugetul proiectului.

b). Influența variației în timp a prețurilor (este posibilă o creștere a prețurilor incluse în

devizul din studiul de fezabilitate, corelată cu o scădere a ratei de schimb valutar leu /euro);

	Variabile selectate pentru analiza de senzitivitate
1	Total costuri de investiție
2	Total costuri de întreținere și operare

Având în vedere că proiectul propus spre finanțare este un proiect care nu generează venituri directe (drum comunal și străzi fără taxare directă), la nivelul Analizei economice realizate, variabilele critice identificate (care pot avea variații pozitive și negative) au fost cele legate de costurile investiției, dar și cele referitoare la costurile de întreținere și operare. Analiza de senzitivitate trebuie să determine și valorile indicatorilor de performanță ai investiției pentru cea mai nefavorabilă situație, precum și pentru cel mai avantajos caz. Pentru aceasta s-au considerat variații absolute de 20%, favorabile și nefavorabile ale variabilelor cheie și s-au calculat valorile corespunzătoare pentru RIR și VAN. Această variație de [-20%,20%] poate fi considerată ca fiind intervalul maxim de variație a factorilor care influențează modelul.

Analiza de senzitivitate relevă o sensibilitate redusă a eficienței investiției la valoarea costului de construcție. Prin urmare proiectul are o rentabilitate economică peste rata de actualizare considerată (5,5%) chiar și la o variație crescătoare semnificativă a celei mai importante categorii de costuri. Acestea conduc la concluzia că investiția are o rentabilitate bună, nefiind afectată de variațiile individuale semnificative ale variabilelor cheie.

4.9 ANALIZA DE RISCURI, MASURI DE PREVENIRE/DIMINUARE A RISCURILOR

Riscuri tehnice – apreciem ca fiind minime din următoarele considerente:

Proiectul este adaptat normelor tehnologice și măsurilor recomandate de legislația națională. În vederea prevenirii riscurilor s-au efectuat o serie de studii geologice, topografice.

- stabilirea soluțiilor tehnice și a valorii investiției de către specialiști cu experiență, pe baza folosirii unor metode moderne de proiectare, în conformitate cu legislația în vigoare;

- obținerea avizelor prevăzute în Certificatul de urbanism;

Din punct de vedere al realizării efective a investiției de reabilitare, reprezentantul proiectantului va fi prezent pe șantier de câte ori este necesară modificarea soluției prevăzute inițial în documentația tehnică a lucrării pentru a se verifica necesitatea modificării solicitate și adaptarea la condițiile de amplasament a lucrărilor noi de executat.

Inspectoratul de Stat în Construcții este organismul de control, care are dreptul și obligația

de a verifica stadiul de execuție al lucrărilor și modul în care se respectă condițiile de calitate a acestora.

Constructorul are obligația de a numi pentru fiecare lucrare un specialist, responsabil tehnic cu execuția lucrărilor - autorizat, care va avea sarcina să asigure condițiile necesare ca fiecare etapa de execuție să se facă cu respectarea condițiilor de calitate a lucrărilor, dar și respectarea graficului de execuție al lucrărilor contractate implicit cu respectarea termenilor de execuție.

Riscuri financiare

Au fost analizate și estimate riscurile de natură financiară, de administrare și management generate de Proiect. Se consideră că acestea sunt reduse ca pondere.

Riscurile financiare sunt minime.

Beneficiarul și viitorul proprietar al drumurilor analizate, Sector 6, prezintă o capacitate de management și de implementare a proiectului corespunzător cu cerințele prevăzute în programul de finanțare.

Riscuri instituționale – nu sunt, deoarece:

- avizele au fost obținute în faza întocmirii S.F.;
- pentru autorizarea de construire, regulile și cerințele fiind clare se pot îndeplini cu ușurință în termenii legali stabiliți;

Riscuri legale – sunt minime legislația în domeniul investițiilor, în procesul de aliniere la legislația europeană se perfecționează.

5. SCENARIUL/OPTIUNEA TEHNICO-ECONOMIC(A) OPTIM(A), RECOMANDAT(A)

Scenariul recomandat – varianta II

5.1 COMPARATIA SCENARIILOR/OPTIUNILOR PROPUSE, DIN PUNCT DE VEDERE TEHNIC, ECONOMIC, FINANCIAR, AL SUSTENABILITATII SI RISCURILOR

Recomandarea expertului tehnic asupra soluției optime din punct de vedere tehnic și economic este cel prezentat în scenariul 2 (**varianta adoptată**) care se axează pe "MODERNIZARE SISTEM RUTIER ALEI FĂRĂ DENUMIRE, ÎNTRE BLOCURI ZONA 4 Strada ORȘOVA, Șoseaua VIRTUȚII, Bulevardul UVERTURII, Strada DREPTĂȚII" cu un sistem rutier flexibil.

▫ Avantajele scenariului recomandat

Avantajele scenariului recomandat sunt următoarele:

- un sistem rutier de o calitate corespunzătoare standardelor europene;
- o rezistență în timp sporită;
- protejarea într-un grad mult mai mare a mediului înconjurător (sol, apă, aer);
- sporirea condițiilor de siguranță a traficului și prevenirea accidentelor.
- fluidizarea traficului prin oras;
- dezvoltarea infrastructurii rutiere prin asfaltarea strazilor care vor permite atragerea în circuitul economic a zonelor respective;
- reducerea timpului de transport prin micșorarea sau eliminarea numărului de blocaje rutiere;
- ridicarea calității vieții locuitorilor zonelor vizate și ai județului;
- îmbunătățirea activității agenților economici din zonă și din județ;
- protecția mediului înconjurător și reducerea riscului asupra sănătății populației prin reducerea emisiilor de poluanți produse de traficul autovehiculelor;
- posibilități de intervenție rapidă în caz de urgență sau forță majoră (salvare, pompieri, poliție);
- creșterea siguranței circulației și a confortului optic pentru conducătorii auto;
- creșterea gradului de mobilitate a populației și a bunurilor;
- îmbunătățirea gradului de protecție a proprietăților adiacente investiției împotriva apelor pluviale prin crearea sistemului de colectare și dirijare a acestor ape;
- reducerea uzurii anvelopelor auto și a autovehiculelor în general determinând economii importante cu piesele de schimb.

5.2 SELECTAREA SI JUSTIFICAREA SCENARIULUI/OPTIUNII OPTIM(E) RECOMANDATE

Din punct de vedere tehnic

În cazul investiției de față se va adopta sistemul rutier suplu, pretabil pentru drumuri deschise unui trafic ușor și redus, soluție care permite aplicarea principiului consolidării succesive.

Din punct de vedere financiar

Diferența minimală de costuri justifică adoptarea varianta de sistem rutier suplu.

5.3 DESCRIEREA SCENARIULUI/OPTIUNII OPTIM(E) RECOMANDAT(E)

Descrierea scenariului/optiunii optim(e) recomandat(e) privind:

- a) obținerea și amenajarea terenului;

Lucrarile propuse se afla pe terenul din inventarul domeniului public al Sector 6, Bucuresti.

b) asigurarea utilitatilor necesare functionarii obiectivului;

Nu este cazul.

c) solutia tehnica, cuprinzand descrierea, din punct de vedere tehnologic, constructiv, tehnic, functional-arhitectural si economic, a principalelor lucrari pentru investitia de baza, corelata cu nivelul calitativ, tehnic si de performanta ce rezulta din indicatorii tehnico-economici propusi;

Lungime totala alei: 2.710,30 m

- **pentru strazile/aleile de categoria III, cu doua benzi de circulatie, a fost stabilita urmatoarea structura rutiera:**
 - o 4 cm strat de uzura din beton asfaltic BA 16 rul 50/70 cu criblura;
 - o 6 cm strat de legatura din binder BAD 22.4 leg 50/70 cu criblura;
 - o geocompozit cu rol antifisura;
 - o frezare straturi asfaltice existente;
- **pentru strazile/aleile de categoria IV, cu o banda de circulatie, a fost stabilita urmatoarea structura rutiera:**
 - o 4 cm strat de uzura din beton asfaltic BA 16 rul 50/70 cu criblura;
 - o 6 cm strat de legatura din binder BAD 22.4 leg 50/70 cu criblura;
 - o geocompozit cu rol antifisura;
 - o frezare straturi asfaltice existente;
- **pentru aleile care necesita refacerea structurii rutiere, cat si pentru parcarile existente care necesita refacere si cele noi realizate:**
 - o 4 cm strat de uzura din beton asfaltic BA 16 rul 50/70 cu criblura;
 - o 6 cm strat de legatura din binder BAD 22.4 leg 50/70 cu criblura;
 - o 25 cm strat superior de fundatie din piatra sparta;
 - o 30 cm strat inferior de fundatie din balast;

Pentru trotuare, conform aceluasi Normativ privind alcatuirea structurilor rutiere rigide si suple pentur strazi, indicativ NP 116 – 05, s-a prevazut urmatoarea structura:

- o 4 cm strat de uzura din beton asfaltic BA 8 rul 50/70;
- o 10 cm strat de beton de ciment C12/16;
- o 10 cm fundatie de balast.

d) probe tehnologice si teste.

Vor trebui sa realizeze probele cerute de tehnologia de executie: probe de compactare la

fundatii ale sistemului rutier, de rezistenta pentru betoanele folosite pentru santuri, etc, se vor realiza o serie de carotaje pentru a verifica exactitatea cerintelor de calitate impuse pe santier in ceea ce priveste caracteristicile minime si maxime cerute in Caietele de sarcini pentru toate materialele folosite si in special pentru bitum, mixturi asfaltice etc., in laboratoarele proprii sau alte laboratoare atestate si nominalizate la ofertare.

5.4 PRINCIPALII INDICATORI TEHNICO-ECONOMICI AFERENTI OBIECTIVULUI DE INVESTITII

Principalii indicatori tehnico-economici aferenti obiectivului de investitii:

a) indicatori maximali, respectiv valoarea totala a obiectului de investitii, exprimata in lei, cu TVA si, respectiv, fara TVA, din care constructii-montaj (C+M), in conformitate cu devizul general;

Cheltuieli cu investiția (Valoarea investiției) conform Devizului General este de:

VALORI	exclusiv TVA	inclusiv TVA
Valoare totală	12.392.961,72	14.724.803,30
Valoare C+M	10.791.938,52	12.842.406,84

b) indicatori minimali, respectiv indicatori de performanta - elemente fizice/capacitati fizice care sa indice atingerea tinteii obiectivului de investitii - si, dupa caz, calitativi, in conformitate cu standardele, normativele si reglementarile tehnice in vigoare;

c) indicatori financiari, socioeconomici, de impact, de rezultat/operare, stabiliti in functie de specificul si tinta fiecarui obiectiv de investitii;

Costurile realizării lucrărilor de modernizare a alei fără denumire între blocuri **zona 4 Strada Orșova, Șoseaua Virtuții, Bulevardul Uverturii, Strada Dreptății**, conform centralizatorului pe obiecte, comparativ cu valorile de inventar stabilite prin Hotărârea Consiliului Local al Sector 6, este prezentat în următorul tabel:

Denumire obiect	L (m)	Valoare (exclusiv TVA) - mii lei -	
		Intervenții propușe	Inventar

1.	Străzi/Alei în Sector 6	2.710,3	14.724.803,30	
----	-------------------------	---------	---------------	--

Din tabelul prezentat rezultă ca valoarea de inventar a străzilor/aleilor este foarte redusă comparativ cu valoarea lucrărilor de intervenție întrucât pe aceste strazi/alei nu s-au făcut intervenții periodice ci doar intervenții reduse și sporadice la un nivel minim de viabilitate, astfel încât în cazurile cele mai defavorabile (precipitații abundente) să se intervină și atunci doar cu materiale și resurse locale.

Valoarea de inventar redusă a aleilor cuprinse în cadrul obiectivului **Modernizare sistem rutier alei fără denumire zona 4 Strada Orșova, Șoseaua Virtuții, Bulevardul Uverturii, Strada Dreptății** cât și nivelul scăzut de viabilitate a acestora impun cu necesitate și justificat ca pe aceste trasee să se intervină cu lucrări de intervenții.

d) durata estimată de execuție a obiectivului de investiții, exprimată în luni.

Durata de realizare a lucrărilor de execuție este de 15 luni.

5.5 PREZENTAREA MODULUI ÎN CARE SE ASIGURĂ CONFORMAREA CU REGLEMENTĂRILE SPECIFICE FUNCȚIUNII PRECONIZATE DIN PUNCTUL DE VEDERE AL ASIGURĂRII TUTUROR CERINTELOR FUNDAMENTALE APLICABILE CONSTRUCȚIEI, CONFORM GRADULUI DE DETALIERE AL PROPUNERILOR TEHNICE

La realizarea documentației tehnice s-a ținut cont de standardele, normativele, legile și reglementările tehnice în vigoare, recomandările expertizei tehnice, studiului geotehnic.

Acte normative avute în vedere la elaborarea documentației de avizare a lucrărilor de intervenții:

STAS 863 - 85	Lucrări de drumuri. Elemente geometrice ale traseelor. Prescripții de proiectare.
SR EN 13043	Agregate pentru amestecuri bituminoase și pentru finisarea suprafețelor utilizate în construirea șoselelor, a aeroporturilor și a altor zone cu trafic.
SR EN 13242	Agregate din materiale nelegate sau legate hidraulic pentru utilizare în inginerie civilă și construcții de drumuri.
SR EN 12620	Agregate pentru beton.
CP 012/1- 2007	Cod de practică pentru producerea betonului.
SR 1848-1:2011	Semnalizare rutieră. Indicatoare și mijloace de semnalizare rutieră. Clasificare simboluri și amplasare.
SR 1848-7:2004	Semnalizare rutieră. Marcaje rutiere.

STAS 10796/1/77	Construcții anexe pentru colectarea și evacuarea apelor. Prescripții generale de proiectare.
STAS 1709/1-90	Acțiunea fenomenului de îngheț – dezgheț la lucrări de drumuri. Adâncime de îngheț în complexul rutier. Prescripții de calcul.
STAS 1709/2-90	Acțiunea fenomenului de îngheț – dezgheț la lucrări de drumuri. Prevenirea și remedierea degradărilor din îngheț – dezgheț. Prescripții tehnice.
SR EN 1999-1-1-2004	Acțiuni generale. Greutăți specifice. Acțiunea vântului.
SR EN 1999-1-3-2005	Acțiuni generale – Încărcări date de zăpadă
STAS 10144-3-91	Elementele geometrice ale străzilor.
STAS 2900 - 89	Lățimea drumurilor.
STAS 10144-1-91	Străzi. Profiluri transversale. Prescripții de proiectare.
STAS 10144 1-5	STRĂZI. Elemente geometrice, trotuare etc.
SR 10144-4:1995	Amenajarea intersecțiilor de străzi. Clasificare și prescripții de proiectare.
STAS 6400-84	Lucrări de drumuri. Stratouri de bază și de fundație. Condiții tehnice generale de calitate.
Indicativ NP 116 - 2005	Normativ privind alcătuirea structurilor rutiere rigide și suple pentru străzi.
P100 - 1 - 2013	Cod de proiectare seismică
PD 177 – 2001	Normativ pentru dimensionarea sistemelor rutiere suple și semirigide.
NT 27 / 98	Normă tehnică privind proiectarea și realizarea străzilor în localități rurale
OG 50 / 98	Ordin pentru aprobarea normelor tehnice privind proiectarea și realizarea străzilor în localități rurale.
CD 31-94	Instrucțiuni tehnice departamentale pt. determinarea capacității portante a sistemului de drumuri non – rigide și semi – rigide cu ajutorul deflectometrului.
CD 155 – 2001	Instrucțiuni tehnice privind determinarea stării tehnice a drumurilor moderne.
Legea nr.82/1998	Pentru aprobarea O.G. nr. 43/1997 privind regimul juridic a drumurilor

Legea nr.137/1995	Privind protecția mediului înconjurător.
Legea nr.90/1996	Privind măsurile de protecția muncii.
H.G. nr. 274/1994	Privind aprobarea regulamentului de recepția lucrărilor de construcții și instalații aferente acestora.
STAS 1913/13-83	Teren de fundare. Determinarea caracteristicilor de compactare. Încercarea Proctor.
STAS 1948/1	Stâlpi de ghidare și parapete. Prescripții generale de proiectare și amplasare pe drumuri.
Legea nr. 10	Privind calitatea în construcții.
Legea nr. 177 / 2015	Lege pentru modificarea și completarea legii nr. 10/1995 privind calitatea în construcții.
Legea nr. 50	Privind autorizarea executării lucrărilor de construcții.
Ord. M.T. nr. 1296/2017	Norme tehnice privind proiectarea, construirea și modernizarea drumurilor.
OG 43/1997	Ordonanță de guvern privind regimul drumurilor
Ord. M.T. nr. 46	Norme tehnice privind stabilirea clasei tehnice a drumurilor.
Ord. M.T. nr. 50	Norme tehnice privind proiectarea și realizarea străzilor în localități rurale.
HG nr. 907 / 2016	Hotărâre privind etapele de elaborare și conținutului – cadru al documentațiilor tehnico – economice aferente obiectivelor / proiectelor de investiții finanțate din fonduri publice.
Ord. 726/549 din 29.08.2007	Ordin al ministerului dezvoltării, lucrărilor publice și locuințelor și al inspectorului general de stat al Inspectoratului de Stat în Construcții privind aprobarea Metodologiei de emitere a avizului tehnic de către Inspectoratul de Stat în Construcții - I.S.C. pentru documentațiile tehnico-economice aferente obiectivelor de investiții finanțate din fonduri publice
Ord. 486/500 din 09.08.2007	Ordin al ministerului dezvoltării, lucrărilor publice și locuințelor și al inspectorului general de stat al Inspectoratului de Stat în Construcții pentru aprobarea procedurii privind emiterea acordului de către Inspectoratul de Stat în Construcții – I.S.C. pentru intervenții în timp asupra construcțiilor existente.

5.6 NOMINALIZAREA SURSELOR DE FINANTARE A INVESTITIEI PUBLICE, CA URMARE A ANALIZEI FINANCIARE SI ECONOMICE: FONDURI PROPRII, CREDITE BANCARE, ALOCATII DE LA BUGETUL DE STAT/BUGETUL LOCAL, CREDITE EXTERNE GARANTATE SAU CONTRACTATE DE STAT, FONDURI EXTERNE NERAMBURSABILE, ALTE SURSE LEGAL CONSTITUITE.

Lucrările de **Modernizare sistem rutier alei fara denumire Zona 4 Strada Orșova, Șoseaua Virtuții, Bulevardul Uverturii, Strada Dreptății**, ce constituie tema acestei documentații vor fi finanțate din fonduri locale.

6. URBANISM, ACORDURI SI AVIZE CONFORME

- 6.1.** Certificatul de urbanism emis in vederea obtinerii autorizatiei de construire
- 6.2.** Extras de carte funciara, cu exceptia cazurilor speciale, expres prevazute de lege
- 6.3.** Actul administrativ al autoritatii competente pentru protectia mediului, masuri de diminuare a impactului, masuri de compensare, modalitatea de integrare a prevederilor acordului de mediu in documentatia tehnico-economica
- 6.4.** Avize conforme privind asigurarea utilitatilor
- 6.5.** Studiu topografic, vizat de catre Oficiul de Cadastru si Publicitate Imobiliara
- 6.6.** Avize, acorduri si studii specifice, dupa caz, in functie de specificul obiectivului de investitie si care pot conditiona solutiile tehnice.

7. IMPLEMENTAREA INVESTITIEI

7.1 INFORMATII DESPRE ENTITATEA RESPONSABILA CU IMPLEMENTAREA INVESTITIEI

Entitatea responsabilă cu implementarea proiectului este:

PRIMARIA SECTORULUI 6 AL MUNICIPIULUI BUCUREȘTI.

Adresa entității responsabile cu implementarea proiectului este str. Plevnei nr. 147-149, sector 6, tel./fax: 021.529.89.19 / 021.529.84.64;

7.2 STRATEGIA DE IMPLEMENTARE

Strategia de implementare, cuprinzand: durata de implementare a obiectivului de investitie (in luni calendaristice), durata de executie, graficul de implementare a investitiei, esalonarea investitiei pe ani, resurse necesare.

Au fost luate în considerare totalul cheltuielilor din devizul general al investiției în mii euro, precum și repartizarea costurilor investiției pe perioada de implementare a proiectului - 15 luni, în conformitate cu graficul prezentat în capitolele anterioare.

În conformitate cu devizul general al proiectului, costul total al investiției se ridică la valoarea de **14.724.803,30** lei, respectiv **3.093.966,07 euro**, sumă care include TVA (cursul utilizat este de 1 euro BCE = 4,7592 lei din data de 21.10.2019).

Eșalonarea costurilor de investiție pe durata de implementare prevăzută de 15 luni.

7.3 STRATEGIA DE EXPLOATARE/OPERARE SI INTRETINERE: ETAPE, METODE SI RESURSE NECESARE

În conformitate cu Legea nr. 350/2001 privind amenajarea teritoriului și urbanismul, cu modificările și completările ulterioare, activitățile principale de amenajare a teritoriului și de urbanism constau în transpunerea la nivelul întregului teritoriu național a strategiilor, politicilor și programelor de dezvoltare durabilă în profil teritorial, precum și urmărirea aplicării acestora în conformitate cu documentațiile de specialitate legal aprobate.

Strategiile, politicile și programele de dezvoltare durabilă în profil teritorial, menționate anterior, se fundamentează pe STRATEGIA DE DEZVOLTARE TERITORIALĂ A ROMÂNIEI.

Unul din Obiectivele generale ale strategiei este:

OG. 2 Creșterea calității vieții prin dezvoltarea infrastructurii tehnico-edilitară și a serviciilor publice în vederea asigurării unor spații urbane și rurale de calitate, atractive și incluzive.

7.4 RECOMANDARI PRIVIND ASIGURAREA CAPACITATII MANAGERIALE SI INSTITUTIONALE

Proiectul este adaptat normelor tehnologice și măsurilor recomandate de Uniunea Europeană și legislația națională. În vederea prevenirii riscurilor s-au efectuat o serie de studii geologice, topografice.

- stabilirea soluțiilor tehnice și a valorii investiției de către specialiști cu experiență, pe baza folosirii unor metode moderne de proiectare, în conformitate cu legislația în vigoare;
- obținerea avizelor prevăzute în Certificatul de urbanism;

Avantajele scenariului recomandat – din analiza fezabilității din punct de vedere economic, social și mediu:

- creșterea vitezei de transport;
- reducerea consumului de carburanți, lubrifianți, piese de schimb, prelungirea duratei de viață a autovehiculelor;
- reducerea costurilor de operare a transportului;
- reducerea costurilor de exploatare;
- reducerea ratei accidentelor prin adoptarea de măsuri de siguranță;
- asigurarea măsurilor pentru protecția mediului prin reducerea prafului, zgomotului, noxelor, preluarea și descărcarea apelor pluviale;
- impact direct și indirect asupra dezvoltării economice, sociale și culturale:
- creșterea nivelului investițional și atragerea de noi investitori autohtoni și străini
- stoparea sau diminuarea migrației populației din zona rurală către mediul urban sau în alte țări;
- atragerea și stabilirea specialiștilor necesari în administrație, sănătate, învățământ;
- crearea de noi locuri de muncă;

- creșterea veniturilor populației și sporirea contribuției la bugetul de stat prin impozite și taxe pe baza dezvoltării economice;
- creșterea implicit a calității vieții în mediul rural;
- reducerea nivelului de sărăcie, a numărului persoanelor asistate social;
- accesul îngreunat la principalele obiective economice, sociale, culturale
- lipsa de interes din partea unor investitori în dezvoltarea activității economice în zonă;
- desfășurarea cu greutate a învățământului, educației, generând în foarte multe situații abandonul școlar;
- asigurarea asistenței medicale și veterinare se desfășoară cu greutate;

În concluzie, situația actuală drumurilor / aleilor, determină un nivel de trai scăzut, o stare de subdezvoltare a zonei Militariși păstrarea unui decalaj uriaș între România și țările membre ale Uniunii Europene.

Din analiza scenariului tehnico-economic, varianta II, prin **Modernizarea Drumurilor din Zona 4 Strada Orșova, Șoseaua Virtuții, Bulevardul Uverturii, Strada Dreptății**, se asigură satisfacerea cerințelor traficului actual și de perspectivă în condiții de siguranță și confort.

Traseele propuse a se moderniza deservesc accesul locuitorilor capitalei la obiectivele socio – economice din comuna.

8. CONCLUZII SI RECOMANDARI

În concluzie, situația actuală drumurilor locale/alei din cadrul obiectivului **MODERNIZARE SISTEM RUTIER ALEI FĂRĂ DENUMIRE, ÎNTRE BLOCURI ZONA 4 STRADA ORȘOVA, ȘOSEAUA VIRTUȚII, BULEVARDUL UVERTURII, STRADA DREPTĂȚII**, determină un nivel de trai scăzut, o stare de subdezvoltare a zonei Militariși păstrarea unui decalaj uriaș între România și țările membre ale Uniunii Europene.

Din analiza scenariului tehnico-economic, varianta II, prin **MODERNIZAREA DRUMURILOR DIN ZONA 4 STRADA ORȘOVA, ȘOSEAUA VIRTUȚII, BULEVARDUL UVERTURII, STRADA DREPTĂȚII**, se asigură satisfacerea cerințelor traficului actual și de perspectivă în condiții de siguranță și confort.

Traseele propuse a se moderniza deservesc accesul locuitorilor zonei mai sus menționate la obiectivele socio – economice din capitala.

DEVIZ GENERAL

Conform nr. 907/2016 privind etapele de elaborare și conținutul-cadru ale documentațiilor tehnico-economice aferente obiectivelor/proiectelor de investiții finanțate din fonduri publice, privind cheltuielile necesare realizării obiectivului:


MODERNIZARE SISTEM RUTIER ALEI FĂRĂ DENUMIRE, ÎNTRE BLOCURI ÎN ZONA 4 – STR. ORȘOVA – ȘOS. VIRTUȚII – BD. UVERTURII – STR. DREPTĂȚII, SECTOR 6, BUCUREȘTI

Nr. crt.	Denumirea capitolelor și subcapitolelor de cheltuieli	Valoare* (fara TVA)	TVA	Valoare cu TVA
		LEI	LEI	LEI
1	2	3	4	5
CAPITOLUL 1 Cheltuieli pentru obtinerea și amenajarea terenului				
1.1	Obținerea terenului	0.00	0.00	0.00
1.2	Amenajarea terenului	0.00	0.00	0.00
1.3	Amenajari pt.protecția mediului și aducerea la starea inițială	0.00	0.00	0.00
1.4	Cheltuieli pentru relocarea/protecția utilitatilor	0.00	0.00	0.00
Total Capitol 1		0.00	0.00	0.00
CAPITOLUL 2 Cheltuieli pentru asigurarea utilitatilor necesare obiectivului				
Total Capitol 2		0.00	0.00	0.00
CAPITOLUL 3 Cheltuieli pentru proiectare și asistența tehnică				
3.1	Studii	12,984.00	2,466.96	15,450.96
	3.1.1. Studii de teren	12,984.00	2,466.96	15,450.96
	3.1.2. Raport privind impactul asupra mediului	0.00	0.00	0.00
	3.1.3. Alte studii specifice	0.00	0.00	0.00
3.2	Documentatii-suport și cheltuieli pentru obținerea de avize, acorduri și autorizații	10,000.00	1,900.00	11,900.00
3.3	Expertizare Tehnică	2,596.80	493.39	3,090.19
3.4	Certificarea performanței energetice și auditul energetic al clădirilor	0.00	0.00	0.00
3.5	Proiectare	114,259.20	21,709.25	135,968.45
	3.5.1. Tema de proiectare	0.00	0.00	0.00
	3.5.2. Studiu de fezabilitate	0.00	0.00	0.00
	3.5.3. Studiu de fezabilitate/documentație de avizare a lucrărilor de intervenții și deviz general	25,968.00	4,933.92	30,901.92
	3.5.4. Documentațiile tehnice necesare în vederea obținerii avizelor/acordurilor/autorizațiilor	3,895.20	740.09	4,635.29
	3.5.5. Verificarea tehnică de calitate a proiectului tehnic și a detaliilor de execuție	6,492.00	1,233.48	7,725.48
	3.5.6. Proiect tehnic și detalii de execuție	77,904.00	14,801.76	92,705.76
3.6	Organizarea procedurilor de achiziție	0.00	0.00	0.00
3.7	Consultanță	0.00	0.00	0.00
	3.7.1. Managementul de proiect pentru obiectivul de investiții	0.00	0.00	0.00
	3.7.2. Auditul financiar	0.00	0.00	0.00
3.8	Asistența Tehnică	235,071.93	44,663.67	279,735.60
	3.8.1. Asistența tehnică din partea proiectantului	128,221.05	24,362.00	152,583.05
	3.8.1.1. pe perioada de execuție a lucrărilor	128,221.05	24,362.00	152,583.05
	3.8.1.2. pentru participarea proiectantului la fazele incluse în programul de control al lucrărilor de execuție, avizat de către Inspectoratul de Stat în Construcții	0.00	0.00	0.00
	3.8.2. Dirigentie de șantier	106,850.88	20,301.67	127,152.55
Total Capitol 3		374,911.93	71,233.27	446,145.20
CAPITOLUL 4 Cheltuieli pentru investiția de bază				
4.1	Construcții și instalații	10,685,087.64	2,030,166.65	12,715,254.29

4.2	Montaj utilaje, echipamente tehnologice si functionale	0.00	0.00	0.00
4.3	Utilaje,echipamente tehnologice si functionale care necesita montaj	0.00	0.00	0.00
4.4	Utilaje,echipamente tehnologice si functionale care nu necesita montaj si echipamente de transport	0.00	0.00	0.00
4.5	Dotari	0.00	0.00	0.00
4.6	Active necorporale	0.00	0.00	0.00
Total Capitol 4		10,685,087.64	2,030,166.65	12,715,254.29
CAPITOLUL 5 Alte cheltuieli				
5.1	Organizarea de santier	106,850.88	20,301.67	127,152.55
	5.1.1. Lucrari de constructii si instalatii aferente organizarii de santier	106,850.88	20,301.67	127,152.55
	5.1.2. Cheltuieli conexe organizarii santierului	0.00	0.00	0.00
5.2	Comisioane, cote, taxe, costul creditului	120,111.32	0.00	120,111.32
	5.2.1. Comisiunile si dobanzile aferente creditului bancii finantatoare	0.00	0.00	0.00
	5.2.2. Cota aferenta ISC pentru controlul calitatii lucrarilor de constructii	64,751.63	0.00	64,751.63
	5.2.3. Cota aferenta ISC pentru controlul statului in amenajarea teritoriului, urbanism si pentru autorizarea lucrarilor de constructii	0.00	0.00	0.00
	5.2.4. Cota aferenta Casei Sociale a Constructorilor - CSC	53,959.69	0.00	53,959.69
	5.2.5. Taxe pentru acorduri, avize conforme si autorizatia de construire/desfiintare	1,400.00	0.00	1,400.00
5.3	Cheltuieli diverse si neprevazute	1,105,999.96	210,139.99	1,316,139.95
5.4	Cheltuieli pentru informare si publicitate	0.00	0.00	0.00
Total Capitol 5		1,332,962.16	230,441.66	1,563,403.82
CAPITOLUL 6 Cheltuieli pentru probe tehnologice si teste				
6.1	Pregatirea personalului de exploatare	0.00	0.00	0.00
6.2	Probe tehnologice si teste	0.00	0.00	0.00
Total Capitol 6		0.00	0.00	0.00
TOTAL GENERAL		12,392,961.72	2,331,841.58	14,724,803.30
din care: C+M (1.2+1.3+1.4+2+4.1+4.2+5.1.1)		10,791,938.52	2,050,468.32	12,842,406.84

* In preturi la data de 21.10.2019; 1 euro=4.7592 lei

Proiectant,



Beneficiar,

PRIMARIA SECTORULUI 6, BUCURESTI