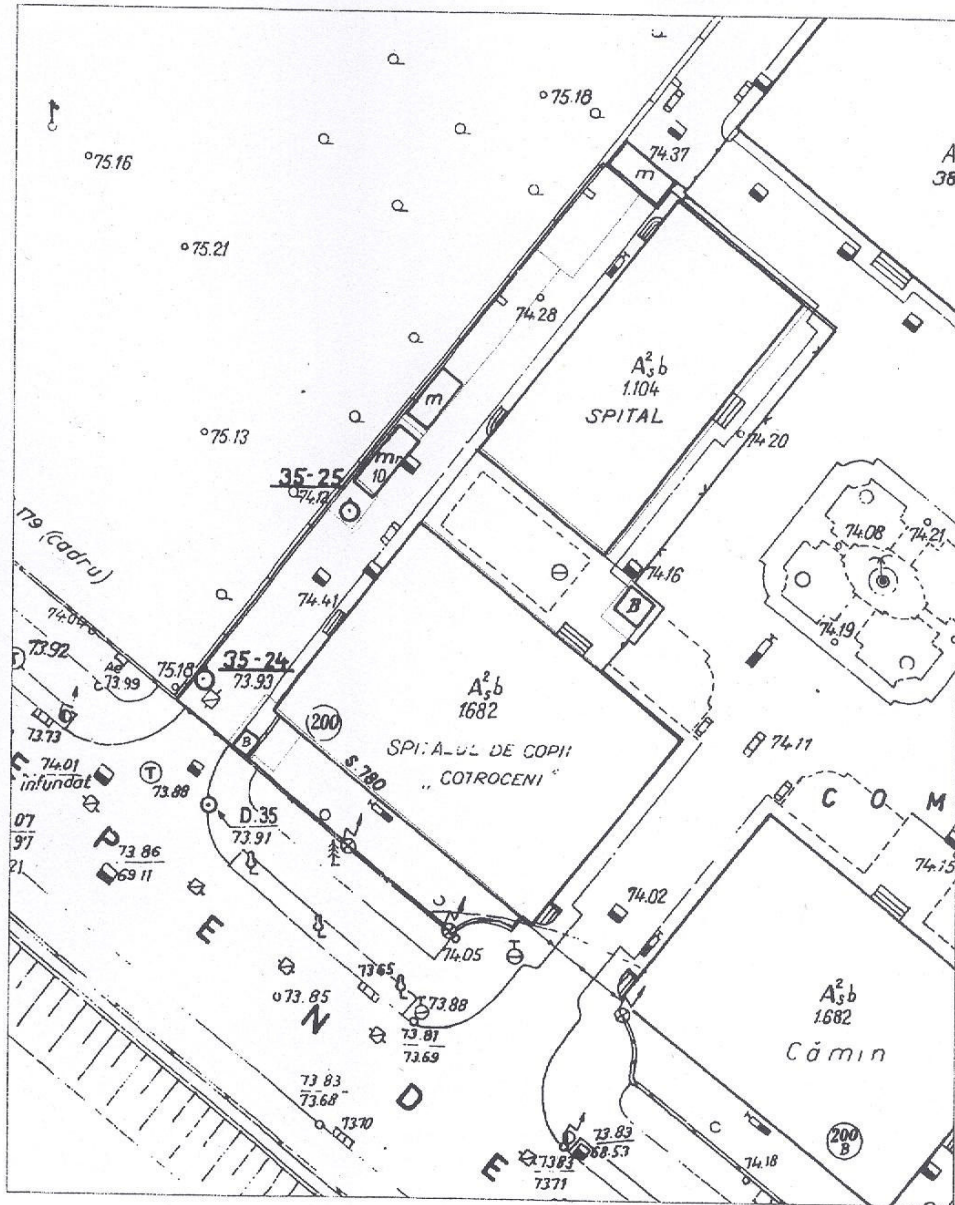


PLAN DE INCADRARE IN ZONA

Scara 1:500

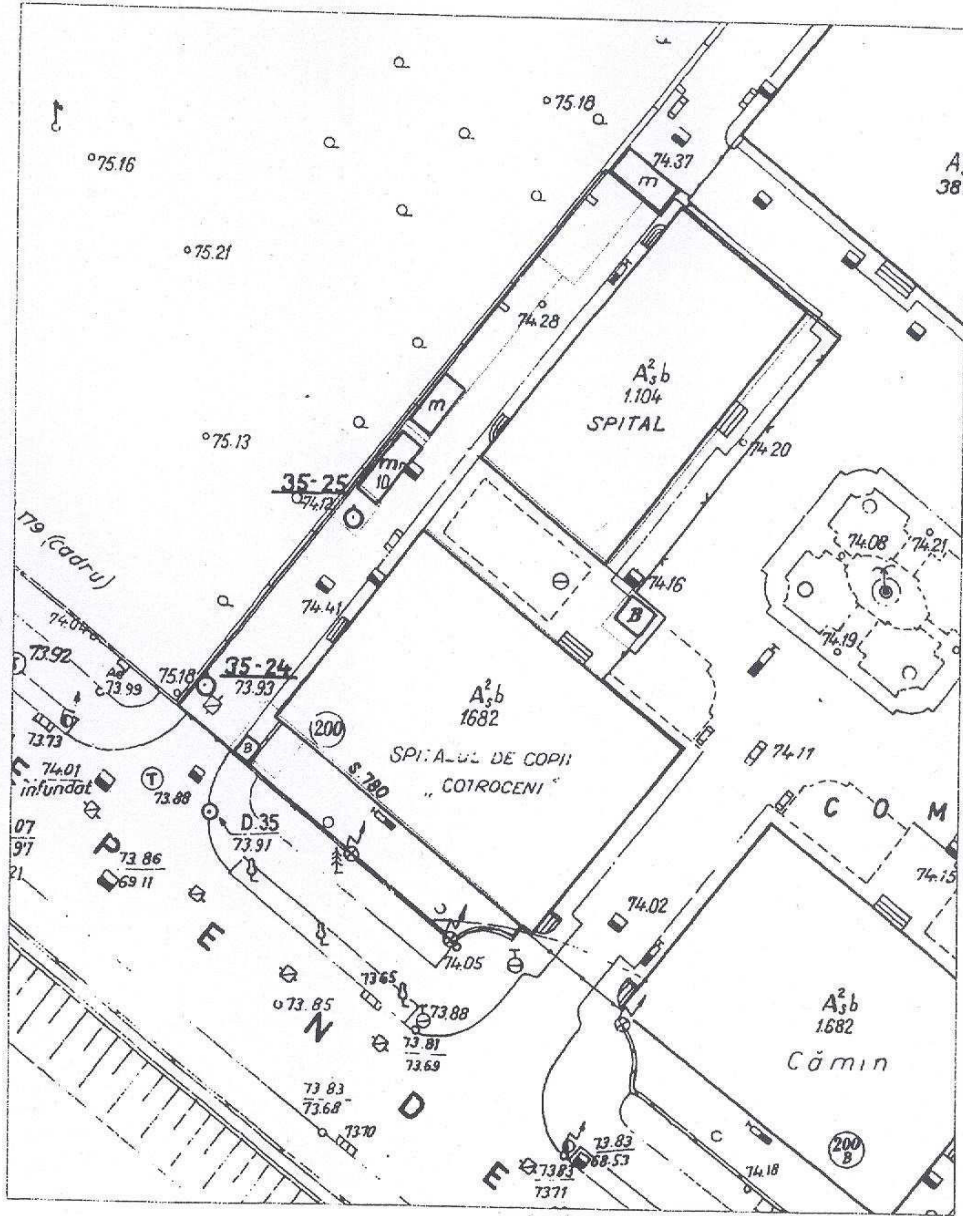
Nr. Cadastral al terenului	Adresa imobilului		
	Splaiul Independentei, nr. 200		
Carte Funciara nr.		UAT	Sector 6, Bucuresti



ADMINISTRATIE		
Executant DE		
Numele si prenumele executantului: STAMATESCU CARMEN		Data
Seria B Nr. 2107 NCCG B-3103		Iulie 2008
Semnatura si stampila	Categoria D STAMATESCU CARMEN	
Receptionat, NCCG		
Numele si prenumele executantului:		Data
Semnatura si stampila		

PLAN DE INCADRARE IN ZONA
Scara 1:500

Nr. Cadastral al terenului	Adresa imobilului		
	Splaiul Independentei, nr. 200		
Carte Funciara nr.	UAT	Sector 6, Bucuresti	



Executant,		
Numele si prenumele executantului	STAMATESCU CARMEN	Data
Seria B	2100 NCCG B - 3103	Iulie 2008
Semnatura si stampila	Categoria D STAMATESCU CARMEN	
Receptionat,		
Numele si prenumele executantului:		Data
Semnatura si stampila		

PL. DE AMPLASAMENT SI DELIMITARE A IMOBILULUI
Scara 1:500

Nr. cadastral	Suprafata masurata	Adresa imobilului
	1257 mp	Splaiul Independentei, nr. 200
Carte Funciara nr.	UAT	Sector 6, Bucuresti

A. Date referitoare la teren		
Nr. parcela	Categoria de folosinta	Suprafata (mp)
I	Cc	1257 mp
Total		1257 mp
B. Date referitoare la constructii		
Cod constr.	Suprafata construita la sol (mp)	Valoare de impozitare (lei)
C1	418 mp	Mentiiuni
C2	274 mp	Imobil Spital; S+P+1E
C3	16 mp	Imobil Spital; S+P+1E
C4	11 mp	Cabina poarta
C5	7 mp	Depozit pentru tuburi de oxigen
C6	12 mp	Anexa
C7	36 mp	Anexa
C8	27 mp	Anexa
Total	801 mp	

INVENTAR DE COORDONATE

Sistem de proiectie : STEREOGRAFIC LOCAL BUCURESTI

Nr. Pct.	N [m]	E [m]	Coordonate pct. de contur	Lungimi laterale D(i,i+1)
44	338355.236	553958.296		7.741
45	338349.182	553953.752		15.393
46	338336.988	553945.754		5.468
47	338332.712	553930.346		3.026
48	338330.346	553929.470		17.652
20	338316.557	553929.470		4.870
22	338313.548	553931.300		15.403
17	338312.277	553932.887		15.191
49	338300.078	553947.973		1.194
50	338300.742	553948.962		1.193
51	338301.073	553950.106		1.191
52	338301.037	553951.301		1.023
13	338300.639	553952.424		0.844
12	338301.410	553953.097		17.196
11	338300.881	553953.755		7.617
14	338314.284	553964.529		2.907
35	338319.056	553956.592		0.506
40	338321.242	553960.508		3.417
53	338320.924	553960.901		2.805
54	338325.481	553963.049		23.405
55	338325.345	553960.869		2.475
42	338343.798	553975.266		11.887
41	338345.341	553973.331		0.946
31	338352.752	553964.037		1.636
56	338353.342	553963.297		1.625
32	338352.063	553962.277		3.466
33	338353.076	553961.007		

Suprafata totala masurata = 1257 mp

Suprafata din act = --- mp

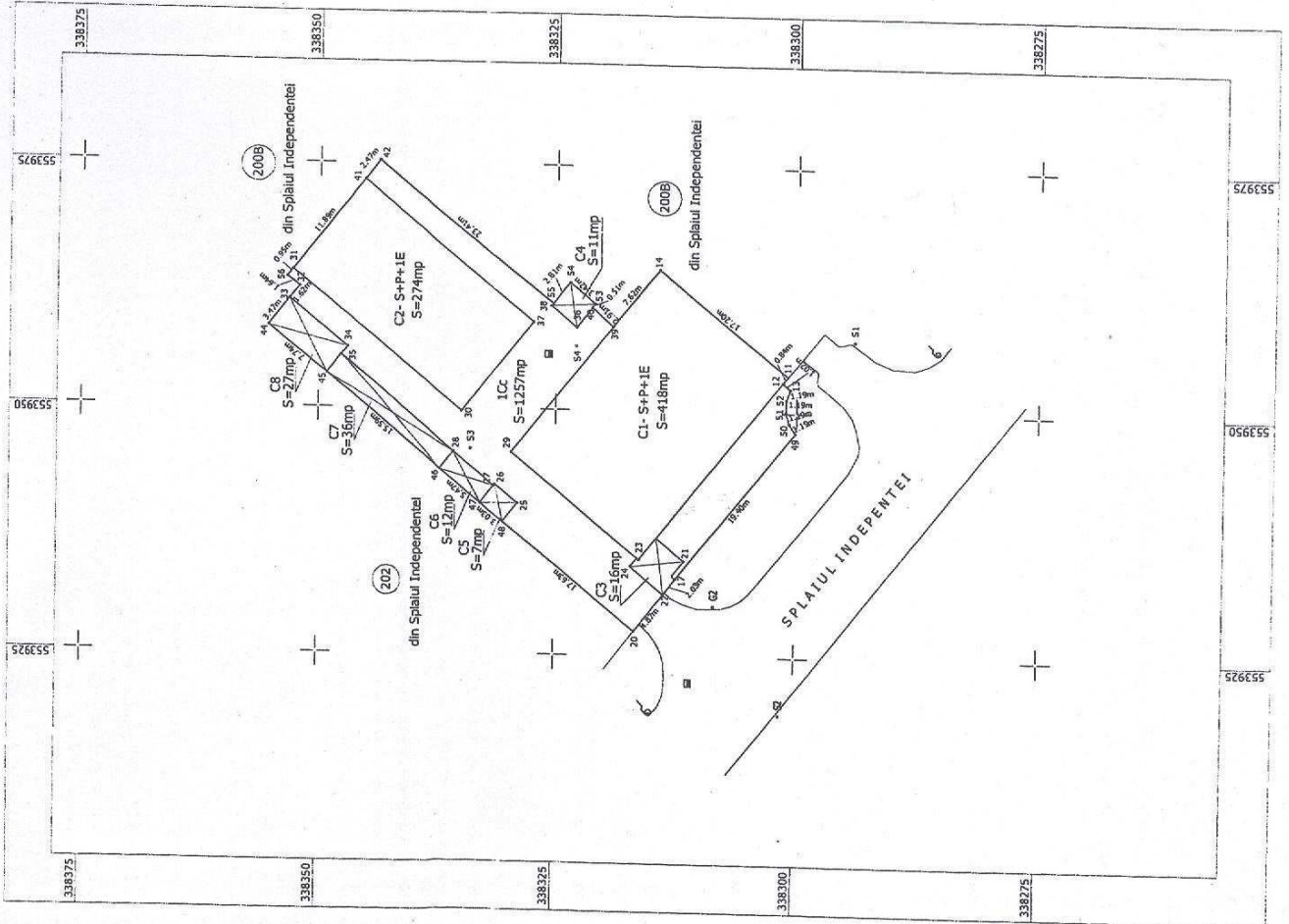
Executanti,
ing. STAMATESCU CARMEN-B-3103
Semnatura si stampila



Data: Iulie 2008

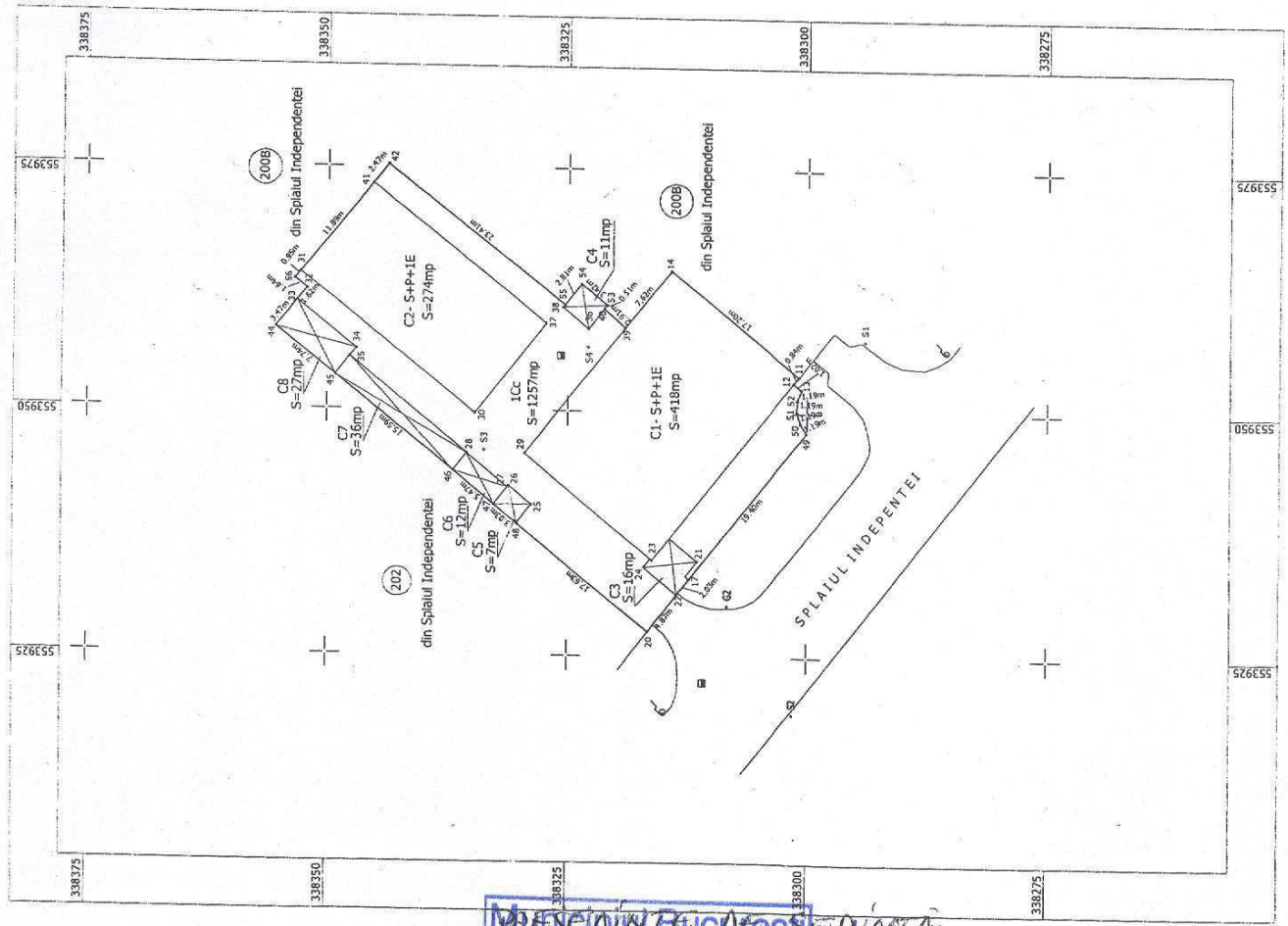
Se confirma suprafata din masuratori si
Introducerea imobilului in baza de date

Parafaza
Semnatura si data
Stampila BCPI




PLAN DE AMPLASAMENT SI DELIMITARE A IMOBILULUI
Scara 1:500

Nr. cadastral	Suprafata masurata	Adresa imobilului	
	1257 mp	Splaiul Independentei, nr. 200	
Carte Funciara nr.		UAT	Sector 6, Bucuresti



Municipiul Bucuresti
CONSILIUL LOCAL
SECTOR 6



Executanti,
ing. STAMATESCU CARMEN-B-3103
Semnatura si stampila

Data: Iulie 2008
Se confirma suprafata din masuratori si
Introducerea imobilului in baza de date
Parafa
Semnatura si data
Stampila BCPI

A. Date referitoare la teren			
Nr. parcela	Categoria de folosinta	Suprafata (mp)	Valoarea de impozitare (lei)
	Cc	1257 mp	
Total		1257 mp	
B. Date referitoare la constructii			
Cod constr.	Suprafata construita la sol (mp)	Valoarea de impozitare (lei)	Mentii
C1	418 mp		Imobil Spital; S+P+IE
C2	274 mp		Imobil Spital; S+P+IE
C3	16 mp		Cabina poarta
C4	11 mp		Depozit pentru tuburi de oxigen
C5	7 mp		Anexa
C6	12 mp		Anexa
C7	36 mp		Anexa
C8	27 mp		Anexa
Total	801 mp		

INVENTAR DE COORDONATE
Sistem de proiectie: STEREOGRAFIC LOCAL BUCURESTI

Nr. Pct.	Coordonate pct. de contur	E [m]	Lungimi laterale D(i,i+1)
	N		
44	338355.236	553958.296	7.741
45	338342.182	553953.472	15.593
46	338336.769	553943.754	5.468
47	338330.346	553936.346	7.025
48	338316.557	553927.471	17.852
49	338313.528	553931.300	2.039
50	338312.277	553932.887	19.403
51	338300.078	553947.973	11.191
52	338301.073	553950.109	1.194
53	338301.037	553951.301	1.193
54	338300.639	553952.424	1.023
55	338301.410	553953.097	0.844
56	338300.881	553953.755	17.196
57	338314.284	553964.529	7.617
58	338319.056	553956.592	2.907
59	338321.242	553960.508	0.506
60	338320.924	553960.901	3.417
61	338323.581	553963.049	2.805
62	338325.345	553960.868	23.405
63	338343.798	553975.266	2.475
64	338345.341	553973.331	11.887
65	338352.752	553964.037	0.946
66	338353.342	553963.297	1.636
67	338352.063	553962.277	1.625
68	338353.076	553961.007	3.466

Suprafata totala masurata = 1257 mp
Suprafata din act = --- mp