



# CONSILIUL LOCAL SECTOR 6

## HOTĂRÂRE

privind solicitarea către Consiliul General al Municipiului București de a declara terenul identificat conform Anexei, ca bun aparținând domeniului public al Municipiului București în vederea înființării unei artere de circulație de deservire locală

Având în vedere Raportul de specialitate nr. 54/25.03.2021 al Direcției Tehnice din cadrul Direcției Generale Arhitect Șef și Planificare Urbană și Referatul de aprobare al Primarului Sectorului 6;

Văzând avizul Comisiei de specialitate nr. 5 a Consiliului Local al Sectorului 6;

Ținând cont de prevederile:

- art. 31 alin. (2) din Legea nr. 18/1991 a fondului funciar, actualizată cu modificările și completările ulterioare;

- H.C.G.M.B. nr. 66/2006;

- art. 2 lit. d) din O.G. nr. 63/2002 privind atribuirea sau schimbarea de denumiri;

- H.C.G.M.B. nr. 31/2003 privind aprobarea Regulamentului privind atribuirea sau schimbarea de denumiri și atribuirea numerelor postale de imobile în municipiul București;

- art. 104 alin. (1) lit. n) și art. 286 alin. (4) din O.U.G. nr. 57/2019 privind Codul administrativ, cu modificările și completările ulterioare;

Având în vedere adresa înregistrată la Sectorul 6 al Municipiului București sub nr. 45339/15.11.2016;

În temeiul art. 129 alin. (1), alin. (2) lit. b), c) și e), art. 139 alin. (3) lit. g) și art. 166 alin. (2) lit. g), din O.U.G. nr. 57/2019 privind Codul administrativ, cu modificările și completările ulterioare;

Consiliul Local Sector 6

## HOTĂRĂȘTE:

**Art. 1.** Se solicită Consiliului General al Municipiului București declararea terenului identificat conform Anexei, ca bun aparținând domeniului public al Municipiului București în vederea înființării unei artere de circulație de deservire locală și atribuirea unei denumiri de arteră.

**Art. 2.** Se solicită Consiliului General al Municipiului București transmiterea arterei de circulație de deservire locală nou înființate în administrarea Consiliului Local al Sectorului 6 al Municipiului București prin Administrația Domeniului Public și Dezvoltare Urbană Sector 6.

**Art. 3.** (1) Primarul Sectorului 6 și direcțiile din aparatul de specialitate al Primarului Sectorului 6, vor duce la îndeplinire prevederile prezentei hotărâri, conform competențelor.

(2) Comunicarea și aducerea la cunoștința publică se vor face, conform competențelor, prin grija Secretarului General al Sectorului 6.

**PREȘEDINTE DE ȘEDINȚĂ,**

Dubălaru Lucian



**CONTRASEMNEAZĂ**

pentru legalitate conf. art. 243 alin. (1) lit. a)  
din O.U.G. nr. 57/2019

**Secretarul General al Sectorului 6,**

Demirel Spiridon

**Nr.: 77**

**Data: 29.04.2021**



**Oficiul de Cadastru și Publicitate Imobiliară BUCUREȘTI**  
**Biroul de Cadastru și Publicitate Imobiliară Sectorul 6**

Adresa BCPI: LOC: BUCUREȘTI, BD EXPOZITIEI NR. 1A SECTOR 1 Tel:021/3120535 021/3161634 Fax:  
 031/8166506

**PROCES VERBAL DE RECEPȚIE 1083 / 2018**

Întocmit astăzi, **12/11/2018**, privind cererea **84470** din **09/11/2018**  
 având aviz de începere a lucrărilor cu nr .... din .....

1. **Beneficiar:** CAPLESCU LAURENTIU
2. **Executant:** Caplescu Laurentiu
3. **Denumirea lucrărilor recepționate:** AVIZ TEHNIC
4. **Nominalizarea documentelor și a documentațiilor care se predau** Oficiului de Cadastru și Publicitate Imobiliară BUCUREȘTI conform avizului de începere a lucrărilor:

Număr act	Data act	Tip act	Emitent
12518	15.02.2018	act administrativ	OCPIB S3

Așa cum sunt atașate la cerere.

**5. Concluzii:**


Pentru procesul verbal 1083 au fost recepționate 1 propuneri:

- \* Procesul Verbal de Recepție a fost acordat pentru imobilul situat în Prelungirea Ghencea, nr.143, Sector 6, București, conf.art.262(c) din Regulamentul de avizare, recepție și înscriere în cartea funciara aprobat prin ODGnr.700/2014 cu modificările și completările ulterioare.  
 Procesul verbal de recepție, se referă strict la corectitudinea datelor topografice din partea grafică, respectiv la planul de amplasament și delimitare (conform Art.6 din Ordinul nr.1882/2011) .  
 Menționăm că acest proces verbal de recepție nu conferă nici un drept de proprietate și nici opozabilitate față de evidențele cadastrale - juridice ale instituției noastre. PFA răspunde pentru măsurarea imobilului indicat de proprietar, pentru corectitudinea întocmirii documentației și corespondența acestora cu realitatea din teren și cu actele doveditoare ale dreptului de proprietate puse la dispoziție de proprietar. PFA este obligată să execute măsurătorile la teren.

**6. Erori topologice față de alte entități spațiale:**

Identificator	Tip eroare	Mesaj suprapunere
Nu există erori topologice.		

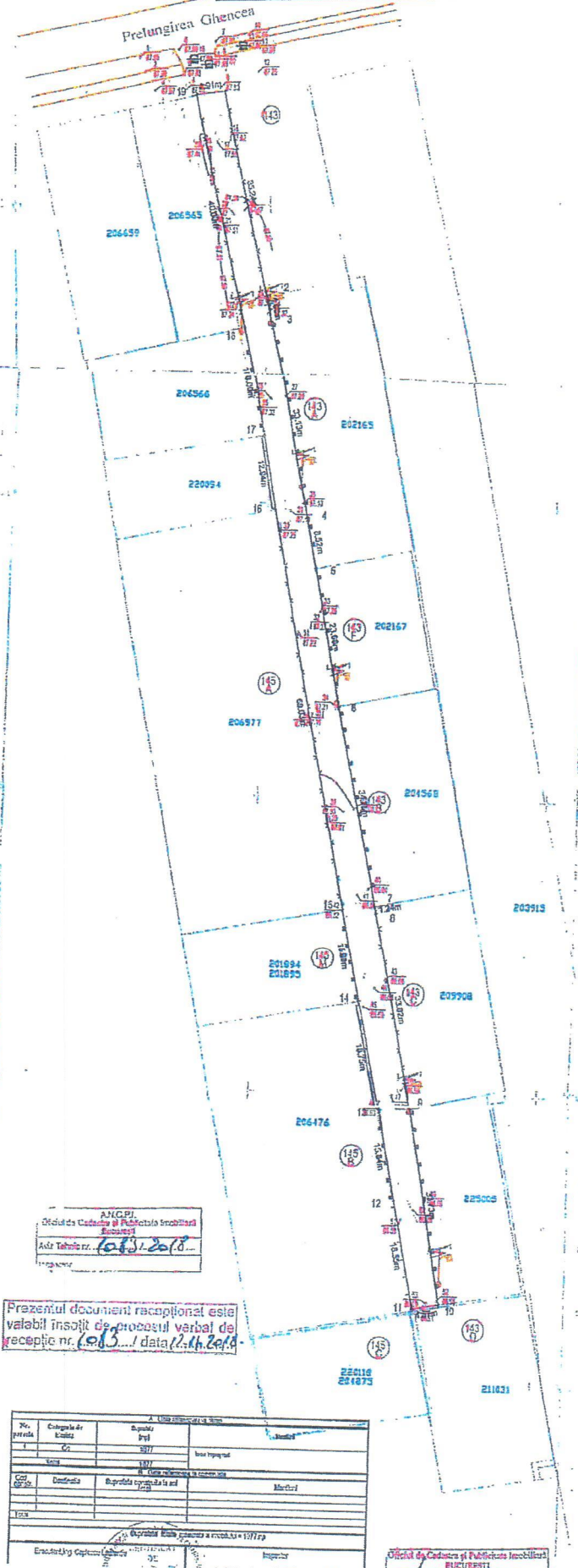
Lucrarea este declarată **Admisă**

  
**Inginer Șef**  
 Oficiul de Cadastru și Publicitate Imobiliară  
 BUCUREȘTI  
**ing. CHIGAI MIHAELA**  
 inginer șef

**Inspector**  
**Ioan Dragan**  
 Oficiul de Cadastru și Publicitate Imobiliară  
 BUCUREȘTI  
**DRĂGAN IOAN**  
 Inspector de cadastru

Plan de amplasament si delimitare a imobilului  
Scara 1:500

Nr. cadastral	Suprafata cadastrala	Adresa imobilului
1077 mp		Prelungirea Ghencea nr.143 (faza scara)
Nr. Cartea Funciara	Unitatea Administrativ-Teritoriala (UAT)	
	sector 8, BUCURESTI	



ANCFPI  
Oficiul de Cadastru si Publicitate Imobiliara  
Bucuresti  
Adresa Tehnic nr. 603/1.2018

Prezentul document receptionat este  
valabil insozit de procesul verbal de  
receptie nr. 603/1 data 22.11.2018

A. Date generale la semn			
No. cadastral	Categoria de teren	Suprafata	Unitate
1077	1077	1077 mp	sect 8
Coloana	Destinatie	Suprafata terenului in cel...	Marfur
Scara: 1:500			
Proiectat de: [Nume]			
Desenat de: [Nume]			
Verificat de: [Nume]			
Data: [Data]			

Oficiul de Cadastru si Publicitate Imobiliara  
BUCURESTI

# CALCULUL ANALITIC AL SUPRAFETELOR

BUCURESTI


UAT sector 6

Prelungirea Ghencea 143 (drum acces)

Parcela (1) drum acces

Nr. Pct.	Coordonate pct.de contur		Lungimi laturi D(i, i+1)
	X [m]	Y [m]	
1	323918.910	580291.920	35.245
2	323884.428	580299.212	4.683
3	323879.827	580300.085	33.130
4	323847.410	580306.923	8.523
5	323839.077	580308.711	23.676
6	323815.889	580313.493	34.745
7	323781.909	580320.746	1.240
8	323780.692	580320.985	33.820
9	323747.603	580327.977	33.728
10	323714.361	580333.683	4.568
11	323713.595	580329.180	18.546
12	323731.781	580325.546	15.836
13	323747.335	580322.573	18.747
14	323765.627	580318.470	15.991
15	323781.291	580315.254	69.032
16	323848.903	580301.326	12.941
17	323861.620	580298.930	17.996
18	323879.244	580295.288	40.881
19	323918.380	580287.040	35.245

S(1)=1076.59mp P=427.349m



Coordonatele prezentate sunt in sistem de proiectie:Stereografic 1970



PRESEDINTE DE SEDINTA  
 LUCIAN DJBALARU

SECRETAR GENERAL  
 Sectorul Local Sector 6  
 Municipality of Bucharest