

Legendă

Limită microzonă

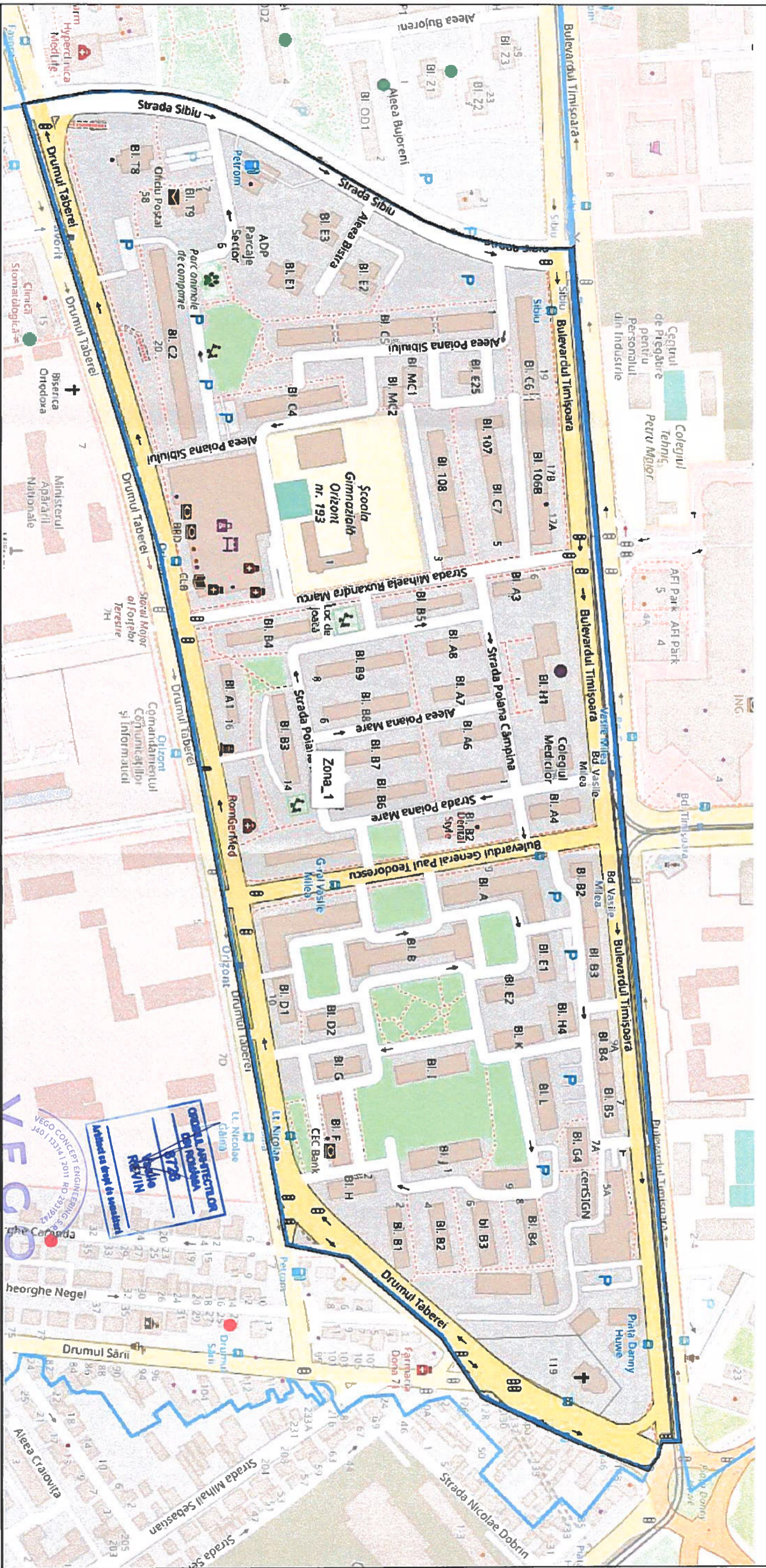
Puncte precolectare deșuri subterane

		VEGO CONCEPT ENGINEERING S.R.L. J401/3314/09.11.2011, CUI RO29309742 BUCUREȘTI, ROMANIA		VEGO CONCEPT ENGINEERING S.R.L. BUCUREȘTI, ROMANIA NO 29309742	
		NIMN: ant. Vasile Revin SEMNATURA:	SCARA:	NIMN: ant. Dragos Mohler ing. Lidia-Nicoleta Popescu	DATA: JUNIE 2022
BENEFICIAR: Sectorul 6 al Municipiului București Adresa: Calea Plevnei, nr. 147-149, Sector 6, București	ADRESA PROIECT: Sectorul 6 al Municipiului București	NIMN PROIECT: Extinderea sistemului de colectare separată a deșeurilor la nivelul Sectorului 6 al Municipiului București	FAZA: S.F.	DESTINAȚIE: PPD LOCALITATE: BUC	FAZA: SF EMITENT: VCE SPECIALITATE: URBA NR. PLAN: A01 FISIER: DWG REV: 00

În cadrul **Microzonei 1** – delimitată de Bulevardul Timișoara, Drumul Taberei și Strada Sibiu au fost amplasate 29 de puncte de precolectare deșeuri, 28 de puncte subterane și 1 punct suprateran în următoarele locații:

Puncte precolectare subterane

Microzona 1		
Nr. crt.	Identificator	Adresa
1	1	Drumul Taberei nr. 10
2	2	Drumul Taberei nr. 2
3	3	Str. Intr. Aviator Gheorghe Caranda nr. 2-8
4	4	Bd. Timisoara nr. 7
5	5	Intrarea Drumul Taberei nr. 4
6	6	Intrarea Drumul Taberei nr. 8
7	7	Bd. Timisoara nr. 13
8	8	Bd. Gen. Vasile Milea nr. 11
9	9	Aleea Poiana Mare nr. 2
10	10	Aleea Poiana Mare nr. 6
11	11	Drumul Taberei nr. 14
12	12	Str. Poiana Mare nr. 8
13	13	Str. Mihaela Ruxandra Marcu nr. 6
14	14	Str. Poiana Campina nr. 3
15	15	Str. Poiana Campina nr. 1
16	16	Bd. Timisoara nr. 19
17	17	Str. Mihaela Ruxandra Marcu nr. 5
18	19	Aleea Poiana Sibiului nr. 6
19	20	Strada Sibiului nr. 1
20	21	Strada Sibiului nr. 1
21	22	Aleea Poiana Sibiului nr. 1
22	23	Drumul Taberei nr. 20
23	24	Drumul Taberei nr. 20
24	25	Drumul Taberei nr. 22
25	26	Strada Sibiu nr. 7
26	27	Str. Sibiu nr. 5
27	28	Aleea Poiana Sibiului nr. 4
28	29	Str. Ruxandra Mihaela Marcu nr. 3



Legendă

Limită microzonă

Puncte pre colectare deșeurii supraterane

VEGO

VEGO CONCEPT ENGINEERING S.R.L.

140/13314/09.11.2011, CUI RQ29319742

ROMANIA

ORDINUL DE AUTORIZAȚIE

nr. 8728

de autorizare a activității de proiectare

în domeniul de activitate

Arhitectură

Arhitect: Mihailo REVIN

Activat cu scop de lucrări

SEF PROIECT		NUME		SEMANTURA		SCARA	
PROIECTANT DE SPECIALITATE		VEGO CONCEPT ENGINEERING S.R.L.					
PROIECTANT DESENAȚ		Ing. Lidia-Nicoleta Popescu				DATA: Iunie 2022	
DESTINAȚIE LOCALITATE		FAZA		EMITENT		SPECIALITATE	
PPDBUC		SFSFVCE		URB		A012DWG00	
NUME PLANȘĂ		NUME PLANȘĂ		NUME PLANȘĂ		NUME PLANȘĂ	
MICROZONA 1 - PUNCTE PRECOLECTARE SUPRATERANE		MICROZONA 1 - PUNCTE PRECOLECTARE SUPRATERANE		MICROZONA 1 - PUNCTE PRECOLECTARE SUPRATERANE		MICROZONA 1 - PUNCTE PRECOLECTARE SUPRATERANE	
BENEFICIAR		Adresa:		Adresa:		FAZA:	
Sectorul 6 al Municipiului București		Calea Plevnei, nr. 147-149, Sector 6, București				S.F.	
NUME PROIECT:		NUME PROIECT:		NUME PROIECT:		NUME PROIECT:	
Extinderea sistemului de colectare separată a deșeurilor la nivelul Sectorului 6 al Municipiului București		Extinderea sistemului de colectare separată a deșeurilor la nivelul Sectorului 6 al Municipiului București		Extinderea sistemului de colectare separată a deșeurilor la nivelul Sectorului 6 al Municipiului București		Extinderea sistemului de colectare separată a deșeurilor la nivelul Sectorului 6 al Municipiului București	

În cadrul **Microzonei 1** – delimitată de Bulevardul Timișoara, Drumul Taberei și Strada Sibiu au fost amplasate 29 de puncte de precolectare deșeuri, 28 de puncte subterane și 1 punct suprateran în următoarele locații:

Puncte precolectare supraterane

Microzona 1		
Nr. crt.	Identificator	Adresa
1	18	Bd. Timisoara nr. 17B



VEGO

VEGO CONCEPT ENGINEERING S.R.L.
J40/3314/09.11.2011, CUI RO29319742

NUME PROIECT: Extinderea sistemului de colectare separată a deșeurilor în nivelul Sectorului 6 al Municipiului București

SEMPROIECT		SEM.NATURĂ		SCARA:	
NIMIE anl. Vasile Revin				Sectorul 6 al Municipiului București	
PROIECTANT DE SPECIALITATE VEGO CONCEPT ENGINEERING S.R.L.				Adresa: Calea Pievei, nr. 147-149, Sector 6, București	
PROIECTAT DESEMNAȚ				FAZA: S.F.	
anl. Dragos Molner					
ing. Lidia-Nicoleta Popescu					

ADRESA PROIECT: Sectorul 6 al Municipiului București

DATA: Iunie 2022

NUME PLANȘĂ:
PLAN DE AMPLASAMENT
MICROZONA 2 - PUNCTE PRECOLECTARE
SUBTERANE

PLANSĂ NR.:
A 03

DESTINAȚIE	LOCALITATE	FAZA	EMITENT	SPECIALITATE	NR. PLAN	FIȘIER	REV.
PPD	BUC	SF	VCE	URB	A03	DWG	00



În cadrul **Microzonei 2** – delimitată de Bulevardul Timișoara, Strada Brașov, Drumul Taberei și Strada Sibiu au fost amplasate 56 de puncte de precollectare deșeuri, 28 de puncte subterane și 3 puncte supraterane în următoarele locații:

Puncte precollectare subterane

Microzona 2		
Nr. crt.	Identificator	Adresa
1	30	Bd. Timisoara nr. 49
2	31	Aleea Bucsenesti nr. 1
3	32	Aleea Bucsenesti nr. 2
4	33	Str. Brasov nr. 13
5	34	Aleea Valea Florilor nr. 1
6	35	str. Brasov nr. 17 (gradina lui P11)
7	36	Str. Brasov nr. 19
8	37	Str. Brasov nr. 19
9	38	Aleea Valea Florilor nr. 2
10	39	Aleea Dumbravita nr. 2
11	40	Aleea Valea Florilor nr. 4
12	41	Aleea Valea Florilor nr. 8
13	42	Aleea Bucsenesti nr. 3
14	43	Bd. Timisoara nr. 43A (in spate)
15	44	Bd. Timisoara nr. 43A/aleea Dumbravita 4
16	45	Bd. Timisoara nr. 41/ aleea Dumbravita 6
17	46	Aleea Dumbravita nr. 1
18	47	Bd. Timisoara nr. 37
19	48	Aleea Dumbravita nr. 2A
20	49	Aleea Dumbravita nr. 8
21	52	Drumult Taberei nr. 38
22	53	Drumul Taberei 36
23	54	Drumul Taberei 34
24	55	Aleea Pravat nr. 14
25	56	Str. Pravat nr. 18
26	57	Str. Pravat nr. 20
27	59	Bd. Timisoara nr. 35B
28	60	Bd. Timisoara nr. 35
29	61	Bd. Timisoara nr. 35
30	62	Bd. Timisoara nr. 31
31	63	Bd. Timisoara nr. 29
32	64	Bd. Timisoara nr. 29
33	65	Aleea Poiana Vadului nr. 1
34	66	Drumul Taberei nr. 26
35	67	Drumul Taberei nr. 28
36	68	Aleea Pravat nr. 2
37	69	Drumul Taberei nr. 30
38	70	Str. Pravat nr. 6
39	71	Str. Pravat nr. 10

40	72	Str. Pravat nr. 8
41	73	Str. Pravat nr. 6
42	74	Aleea Poiana Cernei nr. 6
43	75	Aleea Poiana Vadului nr. 3
44	76	Aleea Poiana Cernei nr. 2
45	77	Aleea Valea Siretului nr. 2
46	78	Aleea Valea Siretului nr. 1
47	79	Bd. Timisoara nr. 27
48	80	Bd. Timisoara nr. 27
49	81	Bd. Timisoara nr. 23
50	82	Aleea Bujoreni nr. 1
51	83	Str. Sibiului nr. 4
52	84	Str. Sibiului nr. 4
53	85	Str. Pravat nr. 2



Legendă

Limită microzonă

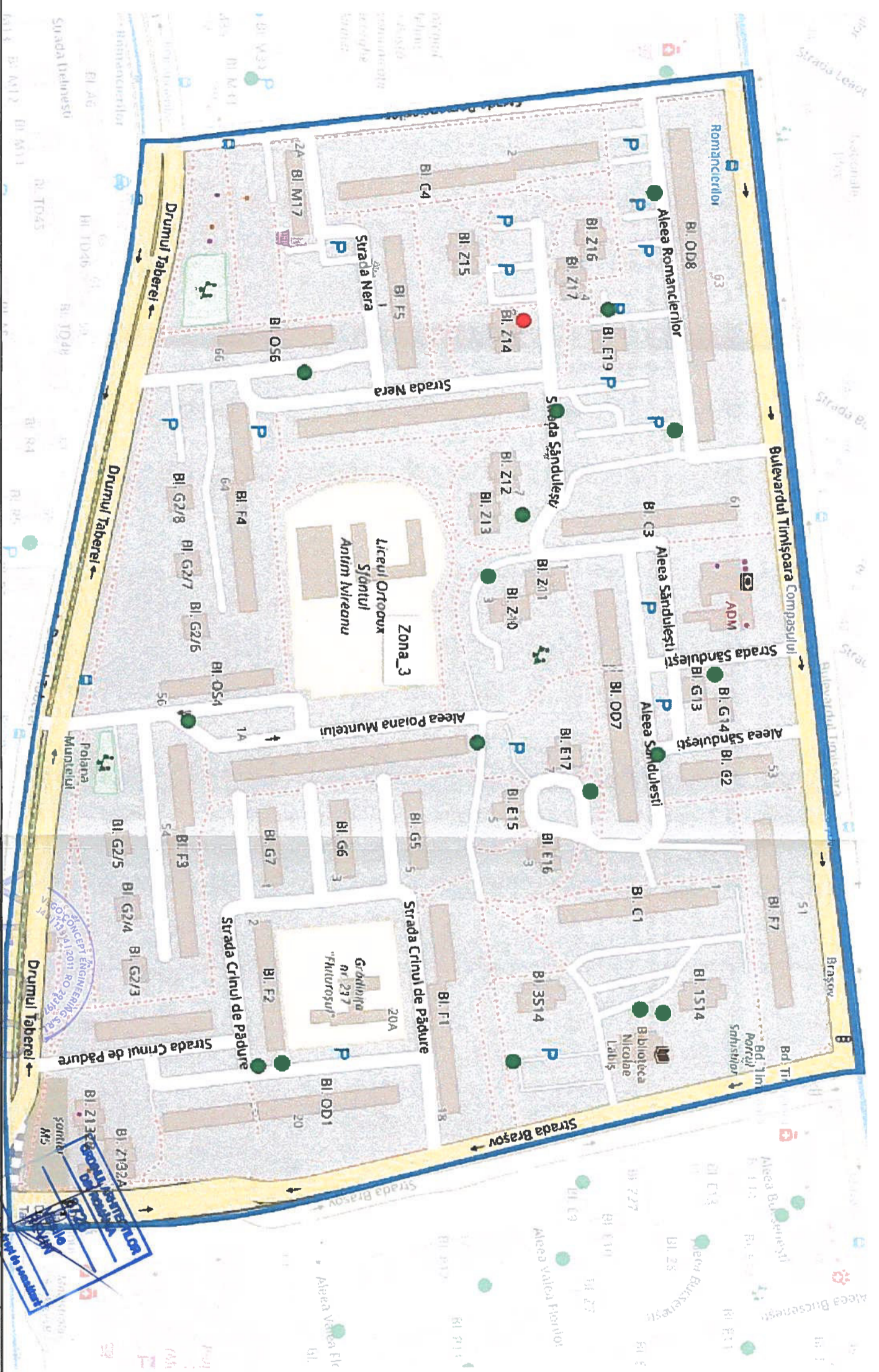
Puncte precolectare deșuri supraterrane

<h1 style="margin: 0;">VEGO</h1> <p style="font-size: small; margin: 0;">VEGO CONCEPT ENGINEERING S.R.L. J40/13314/09.11.2011, CT (RO20319742)</p>		<p style="font-size: x-small; margin: 0;">ANUL DE PROIECTARE</p> <p style="font-size: x-small; margin: 0;">ING. LUDICA-NICOLETA POPESCU</p>		<p style="font-size: x-small; margin: 0;">SCARA:</p> <p style="font-size: x-small; margin: 0;">Adresa: Calea Plevnei, nr. 147-149, Sector 6, Bucuresti</p>		<p style="font-size: x-small; margin: 0;">NIMIE PROIECT:</p> <p style="font-size: x-small; margin: 0;">Extinderea sistemului de colectare separata a deseurilor la nivelul Sectorului 6 al Municipiului Bucuresti</p>	
		<p style="font-size: x-small; margin: 0;">SEF PROIECT</p> <p style="font-size: x-small; margin: 0;">Ing. Vasile Revin</p>					
<p style="font-size: x-small; margin: 0;">PROIECTANT DE SPECIALITATE</p> <p style="font-size: x-small; margin: 0;">VEGO CONCEPT ENGINEERING S.R.L.</p>		<p style="font-size: x-small; margin: 0;">SEMNATURA</p> <p style="font-size: x-small; margin: 0;">[Signature]</p>		<p style="font-size: x-small; margin: 0;">DATA:</p> <p style="font-size: x-small; margin: 0;">Iunie 2022</p>		<p style="font-size: x-small; margin: 0;">NIMIE PLANSA:</p> <p style="font-size: x-small; margin: 0;">PLAN DE AMPLASAMENT MICROZOANA 2 - PUNCTE PRECOLECTARE SUPRATERANE</p>	
<p style="font-size: x-small; margin: 0;">PROIECTANT DESEMNAT</p> <p style="font-size: x-small; margin: 0;">Ing. Luda-Nicoleta Popescu</p>		<p style="font-size: x-small; margin: 0;">REVIZUI</p> <p style="font-size: x-small; margin: 0;">[Signature]</p>		<p style="font-size: x-small; margin: 0;">FAZA:</p> <p style="font-size: x-small; margin: 0;">S.F.</p>			
DESTINATIE	LOCALITATE	FAZA	EMITENT	SPECIALITATE	NR. PLAN	FISIER	REV.
PPD	BUC	SF	VCE	URB	A04	DWG	00

În cadrul **Microzonei 2** – delimitată de Bulevardul Timișoara, Strada Brașov, Drumul Taberei și Strada Sibiu au fost amplasate 56 de puncte de precolectare deșeuri, 28 de puncte subterane și 3 puncte supraterane în următoarele locații:

Puncte precolectare supraterane

Microzona 2		
Nr. crt.	Identificator	Adresa
1	50	Drumul Taberei nr. 42
2	51	Drumul Taberei nr. 40
3	58	Bd. Timisoara nr. 35A



Legendă

Limită microzonă

● Puncte precolectare deșuri subterane

VEGO		BUCUREȘTI, ROMANIA	
VEGO CONCEPT ENGINEERING S.R.L.		J40/13314/09.11.2011, CTJ RO293319742	
SEF PROIECT	an. Vasile Revin	NUME	SEMNATURA
PROIECTANT DE SPECIALITATE	VEGO CONCEPT ENGINEERING S.R.L.		
PROIECTAT DESENAT	an. Dragoș Mohor	ing. Lidia-Nicoleta Popescu	
DESTINAȚIE	LOCALITATE	FAZA	EMITENT
PPD	BUC	SF	VCE
			URB
			NR. PLAN
			5DWG
			00
			REV.
ADRESA PROIECT: Sectorul 6 al Municipiului București		NUME PROIECT: Extinderea sistemului de colectare separată a deșeurilor la nivelul Sectorului 6 al Municipiului București	
BENEFICIAR: Sectorul 6 al Municipiului București		FAZA: S.F.	
Adresa: Calea Plevnei, nr. 147-149, Sector 6, București		NUME PLANȘĂ: PLAN DE AMPLASAMENT MICROZONA 3 - PUNCTE PRECOLECTARE SUBTERANE	
		PLAȘA NR.: A 05	
		NUME PLANȘĂ: PLAN DE AMPLASAMENT MICROZONA 3 - PUNCTE PRECOLECTARE SUBTERANE	

VEGO

CONCEPT ENGINEERING S.R.L.

BUCUREȘTI, ROMANIA

J40/13314/09.11.2011, CTJ RO293319742

În cadrul **Microzonei 3** – delimitată de Bulevardul Timișoara, Strada Brașov, Drumul Taberei și Strada Romancierilor au fost amplasate 53 de puncte de precolectare deșeuri, 19 puncte subterane și 7 puncte supraterane în următoarele locații:

Puncte precolectare subterane

Microzona 3		
Nr. crt.	Identificator	Adresa
1	86	Bd. Timisoara nr. 63
2	87	Bd. Timisoara nr. 63
3	88	Str. Romancierilor nr. 6
4	89	Str. Sandulesti nr. 5
5	90	Str. Nera nr. 2
6	91	Str. Sandulesti nr. 9
7	92	Drumul Taberei nr. 66
8	95	Drumul Taberei nr. 56
9	98	Str. Crinul de Padure nr. 2
10	99	Str. Crinul de Padure nr. 2
11	100	Bd. Timisoara nr. 57
12	101	Aleea Sandulesti nr. 2
13	102	Aleea Sandulesti nr. 3
14	103	Aleea Sandulesti nr. 7
15	104	Aleea Sandulesti nr. 7
16	105	Str. Brasov nr. 14
17	106	Str. Brasov nr. 14
18	107	Str. Brasov nr. 16
19	111	Aleea Poiana Muntelui nr. 2

În cadrul **Microzonei 3** – delimitată de Bulevardul Timișoara, Strada Brașov, Drumul Taberei și Strada Romancierilor au fost amplasate 53 de puncte de precolectare deșeuri, 19 puncte subterane și 7 puncte supraterane în următoarele locații:

Puncte precolectare supraterane

Microzona 3		
Nr. crt.	Identificator	Adresa
1	93	Drumul Taberei nr. 62
2	94	Drumul Taberei nr. 60
3	96	Drumul Taberei nr. 50
4	97	Drumul Taberei nr. 44A
5	108	Str. Crinul de Padure nr. 5
6	109	Str. Crinul de Padure nr. 3
7	110	Str. Crinul de Padure nr. 1

În cadrul **Microzonei 4** – delimitată de Bulevardul Timișoara, Strada Romancierilor, Drumul Taberei, Strada Valea Ialomitei și Strada Valea Oltului au fost amplasate 47 de puncte de precolectare deșeuri, 40 de puncte subterane și 7 puncte supraterane în următoarele locații:

Puncte precolectare subterane

Microzona 4		
Nr. crt.	Identificator	Adresa
1	112	B.dul Timisoara nr. 77
2	113	Aleea Lunca Siriului nr. 3
3	115	Aleea Lunca Siretului nr. 1
4	116	Aleea Craiesti nr. 4
5	118	Aleea Lunca Siretului nr. 1A
6	119	Aleea Arinis nr. 2
7	120	Aleea Arinis nr. 2A
8	121	Str. Valea Ialomitei nr. 4
9	122	Str. Valea Ialomitei nr. 2A
10	123	Aleea Arinis nr. 1
11	124	Aleea Campul cu Flori nr. 1
12	125	Aleea Craiesti nr. 2
13	126	Drumul Taberei nr. 84-86
14	127	Drumul Taberei nr. 82 (in spate)
15	128	Drumul Taberei nr. 82 (in spate)
16	129	Aleea Lunca Cernei nr. 1
17	130	Aleea Campul cu Flori nr. 8
18	131	Aleea Campul cu Flori nr. 2
19	132	Aleea Campul cu Flori nr. 2A
20	133	Aleea Campul cu Flori nr. 3B
21	134	Aleea Campul cu Flori nr. 3B
22	135	Bd. Timisoara nr. 73
23	136	Strada Lunca Siretului nr. 4
24	137	Aleea Campul cu Flori nr. 8-10
25	139	Bd. Timisoara nr. 69A
26	140	Bd. Timisoara nr. 69
27	142	Aleea Campul cu Flori nr. 14
28	143	Aleea Campul cu Flori nr. 3
29	144	Bd. Timisoara nr. 67
30	145	Bd. Timisoara nr. 65
31	146	Strada Romancierilor nr. 5
32	147	Valea Boteni nr. 2
33	148	Aleea Lunca Cernei nr. 6
34	149	Aleea Lunca Cernei nr. 4
35	150	Aleea Lunca Cernei nr. 2
36	151	Aleea Valea Viilor nr. 4
37	152	Aleea Valea Viilor nr. 1
38	154	Aleea Valea Viilor nr. 5
39	156	Aleea Valea Viilor nr. 7

40	157	Drumul Taberei nr. 78
----	-----	-----------------------

În cadrul **Microzonei 4** – delimitată de Bulevardul Timișoara, Strada Romancierilor, Drumul Taberei, Strada Valea Ialomiței și Strada Valea Oltului au fost amplasate 47 de puncte de precollectare deșeuri, 40 de puncte subterane și 7 puncte supraterane în următoarele locații:

Puncte precollectare supraterane

Microzona 4		
Nr. crt.	Identificator	Adresa
1	114	Aleea Lunca Siretului nr. 10
2	117	Aleea Dealul Macinului nr. 2
3	138	Bd. Timisoara nr. 71
4	141	Aleea Lunca Cernei nr. 5
5	153	Aleea Valea Viilor nr. 3
6	155	Aleea Valea Viilor nr. 2
7	158	Aleea Zvoristea nr. 1

În cadrul **Microzonei 7** – delimitată de Drumul Taberei și Strada Brașov au fost amplasate 60 de puncte de precolectare deșeuri, 30 de puncte subterane și 30 de puncte supraterane în următoarele locații:

Puncte precolectare subterane

Microzona 7		
Nr. crt.	Identificator	Adresa
1	159	Drumul Taberei nr. 55/str. Targul Neamt
2	164	Strada Delinesti nr. 1
3	168	Drumul Taberei nr. 69
4	169	Drumul Taberei nr. 71
5	170	Str. Cetatea Histria nr. 6
6	178	Aleea Topoloveni nr. 1
7	184	Str. Pascani nr. 4A
8	185	Str. Pascani nr.11
9	186	Str. Pascani nr. 4
10	192	Str. Targu Neamt nr. 2A
11	193	Str. Topolovat nr. 10
12	194	Str. Topolovat nr. 6
13	195	Str. Topolovat nr.2
14	196	Drumul Taberei nr. 111
15	198	Str. Targu Neamt, lateral bloc A9
16	199	Str. Targu Neamt nr. 1
17	200	Str. Targu Neamt nr. 7
18	201	Str. Targu Neamt nr. 18
19	202	Str. Pestera Scarisoara nr. 1 (langa M4)
20	203	Str. Pestera Scarisoara nr. 2
21	204	Drumul Taberei nr. 95
22	205	Drumul Taberei nr. 99
23	206	Drumul Taberei nr. 93
24	207	Drumul Taberei nr. 89
25	213	Drumul Taberei 85
26	214	Str. Targu Neamt nr. 19A/19B
27	215	Str. Targu Neamt nr. 24
28	216	Str. Targu Neamt nr. 22
29	217	Str. Targu Neamt nr. 10
30	218	Str. Targu Neamt nr. 14a

În cadrul **Microzonei 7** – delimitată de Drumul Taberei și Strada Brașov au fost amplasate 60 de puncte de precolectare deșeuri, 30 de puncte subterane și 30 de puncte supraterane în următoarele locații:

Puncte precolectare supraterane

Microzona 7		
Nr. crt.	Identificator	Adresa
1	160	Drumul Taberei nr. 57/spate str. Delinesti
2	161	Drumul Taberelor nr. 59A
3	162	Drumul Taberelor nr. 63
4	163	Strada Delinesti nr. 4
5	165	Strada Delinesti nr. 6
6	166	Strada Cetatea Histria nr. 1
7	167	Strada Cetatea Histria nr. 1
8	171	Str. Cetatea Histria nr. 8
9	172	Str. Cetatea Histria nr. 10
10	173	Str. Cetatea Histria nr. 5
11	174	Str. Pascani nr. 8
12	175	Str. Targu Neamt nr. 15-17
13	176	Str. Targu Neamt nr. 30
14	177	Str. Targu Neamt nr. 36
15	179	Str. Topoloveni nr. 3
16	180	Str. Topoloveni nr. 5
17	181	Aleea Topolovat nr. 2
18	182	Drumul Taberei nr. 75
19	183	Drumul Taberei nr. 73A
20	187	Str. Pascani nr. 5
21	188	Aleea Pascani nr. 6
22	189	Aleea Pascani nr. 8
23	190	Str. Pascani nr. 10
24	191	Str. Targu Neamt nr. 6

25	197	Str. Drumul Taberei nr. 109
26	208	Str. Segarcea nr. 3
27	209	Str. Segarcea nr. 7
28	210	Str. Segarcea nr. 7
29	211	Str. Targu Neamt nr. 13
30	212	Drumul Taberei 87A



Legendă

Limită microzonă

Puncte precolectare deșeuri subterane

<p>VEGO</p> <p>VEGO CONCEPT ENGINEERING S.R.L.</p> <p>J40/13314/09.11.2011, C11 RO 20319742</p> <p>NUME: SEMANTURA</p>		<p>ADRESA PROIECT: Sectorul 6 al Municipiului București</p>	
		<p>BENEFICIAR: Sectorul 6 al Municipiului București</p> <p>Adresa: Calea Plevnei, nr. 147-149, Sector 6, București</p>	
<p>SEF PROIECT: arh. Vasile Revin</p>		<p>SCARA:</p>	
<p>PROIECTANT DE SPECIALITATE: VEZO CONCEPT ENGINEERING S.R.L.</p>		<p>DATA: JUNIE 2022</p>	
<p>PROIECTAT DESEMAT: ing. Lidia-Nicoleta Popescu</p>		<p>NUME PLANȘĂ: PLAN DE AMPLASAMENT MICROZONA 9 - PUNCTE PRECOLECTARE SUBTERANE</p>	
<p>DESTINAȚIE: LOCALITATE</p>		<p>FAZA: EMITENT SPECIALITATE NR. PLAN FISIER REV.</p>	
<p>PPD BUC SF VCE URB A11 DWG 00</p>		<p>NUME PLANȘĂ: PLAN DE AMPLASAMENT MICROZONA 9 - PUNCTE PRECOLECTARE SUBTERANE</p>	

În cadrul **Microzonei 9** – delimitată de Drumul Taberei, Strada Braşov, Bulevardul 1 Mai și Strada Sibiu au fost amplasate 53 de puncte de precolectare deșeuri, 47 de puncte subterane și 6 puncte supraterane în următoarele locații:

Puncte precolectare subterane

Microzona 9		
Nr. crt.	Identificator	Adresa
1	219	Str. Bozieni nr. 4
2	220	Str. Bozieni nr. 2
3	221	Str. Bozieni nr. 6
4	222	Str. Bozieni nr. 7
5	223	Str. Bozieni nr. 7
6	224	Str. Bozieni nr. 9
7	226	Drumul Taberei nr. 39
8	228	Aleea Valea Prahovei nr. 1A
9	229	Aleea Valea Prahovei nr. 1A
10	230	Aleea Valea Prahovei nr. 2
11	231	Aleea Valea Prahovei nr. 3
12	232	Aleea Valea Prahovei nr. 5
13	233	Str. Tincani nr. 4A
14	234	Str. Drumul Taberei nr. 37
15	235	Drumul Taberei nr. 35A
16	236	Str. Tincani nr. 3
17	237	Str. Tincani nr. 6
18	238	Aleea Compozitorilor nr. 16
19	239	Aleea Compozitorilor nr. 10
20	240	Aleea Compozitorilor nr. 13
21	241	Aleea Compozitorilor nr. 13
22	242	Aleea Compozitorilor nr. 11
23	243	Bd. 1 Mai nr. 24
24	244	Bd. 1 Mai nr. 26
25	245	Aleea Compozitorilor nr. 18
26	246	Bd. 1 Mai nr. 30
27	247	Bd. 1 Mai nr. 30
28	248	Bd. 1 Mai nr. 34
29	250	Bd. 1 Mai nr. 32
30	251	Aleea Compozitorilor nr. 8
31	254	Str. Tincani nr. 12
32	255	Str. Tincani nr. 3A
33	256	Drumul Taberei nr. 31
34	258	Drumul Taberei nr. 23
35	259	Drumul Taberei nr. 25
36	260	Drumul Taberei nr. 29
37	261	Str. Obcina Mare nr. 9
38	262	Str. Obcina Mare nr. 9
39	263	Str. Obcina Mare nr. 4

40	264	Str. Sibiu nr. 10
41	265	Aleea Obcina Mica nr. 3
42	266	Aleea Obcina Mica nr. 1
43	267	Aleea Compozitorilor nr. 2
44	268	Str. Sibiu nr. 18
45	269	Bd. 1 Mai nr. 20
46	270	Bd. 1 Mai nr. 21
47	271	Aleea Compozitorilor nr. 5

În cadrul **Microzonei 9** – delimitată de Drumul Taberei, Strada Braşov, Bulevardul 1 Mai şi Strada Sibiu au fost amplasate 53 de puncte de precolectare deşeurilor, 47 de puncte subterane şi 6 puncte supraterane în următoarele locaţii:

Puncte precolectare supraterane

Microzona 9		
Nr. crt.	Identificator	Adresa
1	225	Drumul Taberei nr. 39A
2	227	Drumul Taberei nr. 39
3	249	Bd. 1 Mai nr. 30BIS
4	252	Str. Tincani nr. 9
5	253	Aleea Compozitorilor nr. 6
6	257	Str. Sibiu nr. 6



Legendă



Limită microzonă
Puncte precolectare deșuri subterane

VEGO

VEGO CONCEPT ENGINEERING S.R.L.
J40/13314/09.11.2011, CTU RD29319742

SEF PROIECT: NIME SENNATURA

PROIECTANT DE SPECIALITATE: ing. Dragos Molter

PROIECTANT DEȘURI SUBTERANE: ing. Lidia-Nicoleta Popescu

PROIECTANT DEȘURI SUBTERANE: ing. Lidia-Nicoleta Popescu

PROIECTANT DEȘURI SUBTERANE: ing. Lidia-Nicoleta Popescu

PROIECTANT DEȘURI SUBTERANE: ing. Lidia-Nicoleta Popescu

PROIECTANT DEȘURI SUBTERANE: ing. Lidia-Nicoleta Popescu

PROIECTANT DEȘURI SUBTERANE: ing. Lidia-Nicoleta Popescu

PROIECTANT DEȘURI SUBTERANE: ing. Lidia-Nicoleta Popescu

PROIECTANT DEȘURI SUBTERANE: ing. Lidia-Nicoleta Popescu

PROIECTANT DEȘURI SUBTERANE: ing. Lidia-Nicoleta Popescu

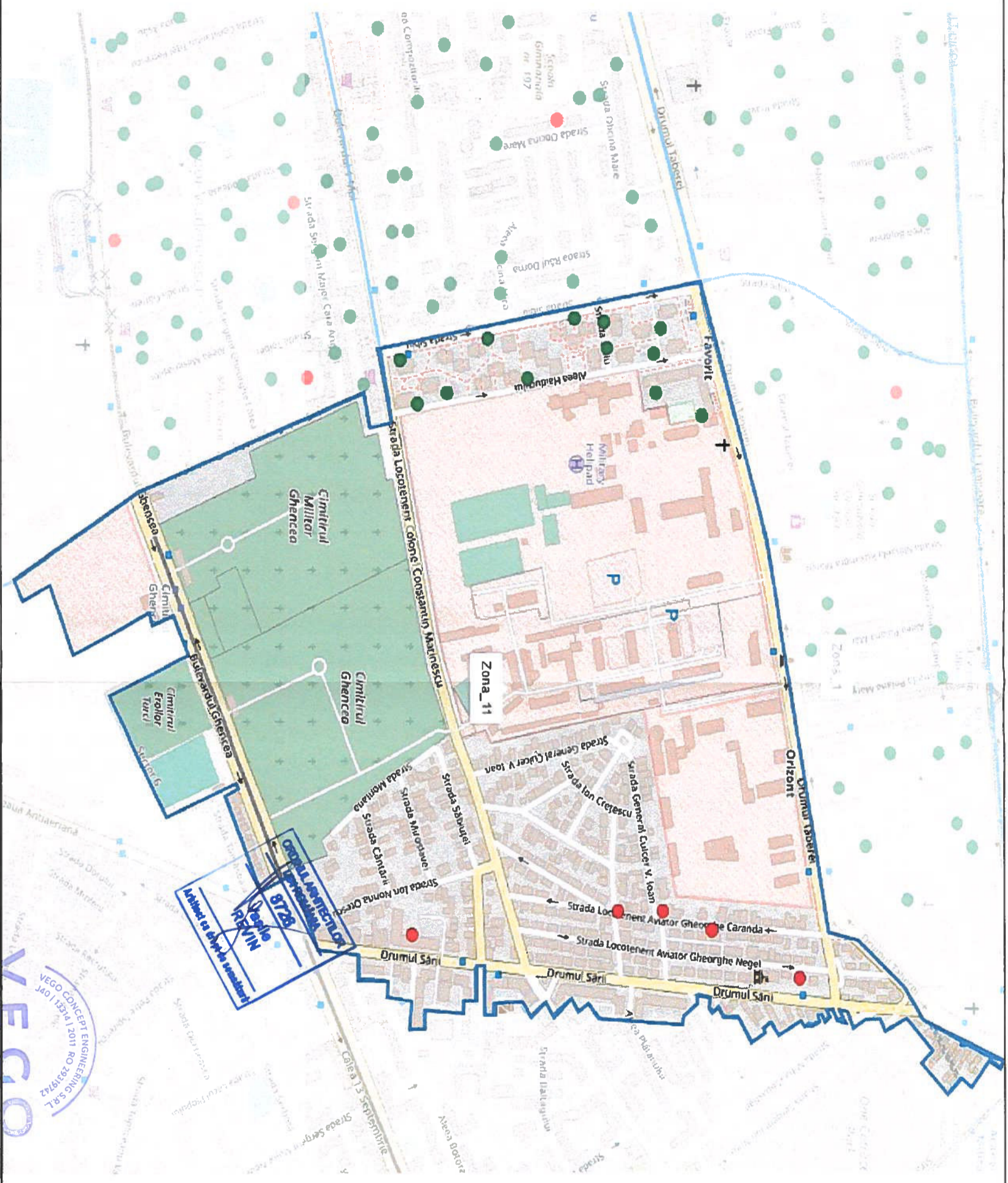
NIME PROIECT:		Extinderea sistemului de colectare separat a deșeurilor în nivelul Sectorului 6 al Municipiului București	
ADRESA PROIECT:		Sectorul 6 al Municipiului București	
SEF PROIECT:	NIME	SCARA:	FAZA:
PROIECTANT DE SPECIALITATE:	ing. Dragos Molter		S.F.
PROIECTANT DEȘURI SUBTERANE:	ing. Lidia-Nicoleta Popescu	DATA:	
		JUNIE 2022	
DESTINAȚIE:	PPD	NUME PLANȘĂ:	PLAN DE AMPLASAMENT
LOCATIE:	BUC	MICROZONA 10 - PUNCTE PRECOLECTARE	SUBTERANE
FAZA:	SF		
EMITENT:	VCE		
SPECIALITATE:	URB		
NR. PLAN:	A13		
FISIER:	DWG		
REV.:	00		
		NUME PLANȘĂ	
		PLAN DE AMPLASAMENT	
		MICROZONA 10 - PUNCTE PRECOLECTARE	
		SUBTERANE	

În cadrul **Microzonei 10** – delimitată de Bulevardul 1 Mai, Strada Braşov, Limita sudică a sectorului 6 la sud de Bulevardul Ghencea şi Strada Sergent Major Cara Anghel au fost amplasate 48 de puncte de precolectare subterane de deşeuri în următoarele locaţii:

Puncte precolectare subterane

Microzona 10		
Nr. crt.	Identificator	Adresa
1	272	Bd. 1 Mai nr. 13
2	273	Bd. 1 Mai nr. 19
3	274	Str. Cara Anghel nr. 8
4	275	Str. Cara Anghel nr. 7
5	276	Str. Cara Anghel nr. 7
6	277	Str. Meseriasilor nr. 2
7	278	Str. Cara Anghel nr. 1
8	279	Str. Cara Anghel nr. 1
9	280	Aleea Meseriasilor nr. 5
10	281	Str. Garleni nr. 6
11	282	Str. Garleni nr. 2
12	283	Aleea Meseriasilor nr. 1
13	284	Str. Latea Gheorghe nr. 8
14	285	Str. Latea Gheorghe nr. 10
15	286	Str. Garleni nr. 7
16	287	Str. Vladeasa nr. 4
17	288	Bd. Ghencea nr. 30
18	289	Str. Garleni nr. 3
19	290	Str. Latea Gheorghe nr.11
20	291	Str. Latea Gheorghe nr. 11
21	292	Bd. Ghencea nr. 32
22	293	Bd. Ghencea nr. 34
23	294	Str. Srg. Gheorghe Latea nr. 17
24	295	Str. Srg. Gheorghe Latea nr. 14
25	296	Str. Srg. Gheorghe Latea nr. 16
26	297	Str. Srg. Gheorghe Latea nr. 18
27	298	Titel Petrescu nr. 8
28	299	Str. Asau, in spate la bloc C21
29	300	Str. Asau nr. 7
30	301	Bd. Ghencea nr. 44
31	302	Bd. 1 Mai nr. 43
32	303	Str. Constantin Titel Petrescu nr. 9
33	304	Bd. 1 Mai nr. 35 (in spate C13)
34	305	Bd. 1 Mai nr. 35 (in spate C13)
35	306	Str. Vladeasa nr. 11
36	307	Str. Vladeasa nr. 13
37	308	Str. Vladeasa nr. 12
38	309	Str. Vladeasa nr. 10
39	310	Str. Vladeasa nr. 8

40	311	Str. Garleni nr. 9
41	312	Str. Srg. Gheorghe Latea nr. 12
42	313	Str. Garleni nr. 13
43	314	Str. Serg. Maj. Cara Z. Anghel nr. 15
44	315	Str. Serg. Maj. Cara Z. Anghel nr. 10
45	316	Bd. 1 Mai nr. 27
46	317	Bd. 1 Mai nr. 29
47	318	Zona Parcare supretajata Cara Anghel
48	319	Zona Parcare supretajata Cara Anghel



Legendă

Limită microzonă

Puncte pre colectare deșeuri subterane

<h1>VEGO</h1>		VEGO VEGO	
VEGO CONCEPT ENGINEERING S.R.L. J40/13314/09.11.2011, CUI RO29319742 ROMANIA			
SEF PROIECT	NUME	SEMNATURA	SCARA:
PROIECTANT DE SPECIALITATE	ing. Vasile Revin		
PROIECTANT DESEMNAT	ing. Lidia-Nicoleta Popescu		
DESTINATIE	FAZA	SPECIALIT.	NR. PLAN
PPDBUC	SF VCE	URB	A14
			DWG
			00
ADRESA PROIECT: Sectorul 6 al Municipiului Bucuresti		FAZA: S.F.	
BENEFICIAR: Sectorul 6 al Municipiului Bucuresti		NIME PLANSĂ: PLAN DE AMPLASAMENT	
Adresa: Calea Pievei, nr. 147-149, Sector 6, Bucuresti		MICROZONA 11 - PUNCTE PRECOLLECTARE SUBTERANE	
		NIME PLANSĂ: PLAN DE AMPLASAMENT SUBTERANE	

În cadrul **Microzonei 11** – delimitată de Drumul Taberei, Strada Sibiu, Strada Sergent Major Cara Anghel, Bulevardul Ghencea și Drumul Sării au fost amplasate 18 puncte de precolectare deșeuri, 17 puncte subterane și 1 punct suprateran în următoarele locații:

Puncte precolectare subterane

Microzona 11		
Nr. crt.	Identificator	Adresa
1	320	Bd. 1 Mai nr. 16
2	321	Bd. 1 Mai nr. 18
3	322	Str. Sibiu nr. 41
4	323	Str. Sibiu nr. 35
5	324	Str. Sibiu nr. 29
6	325	Str. Sibiu nr. 21
7	326	Str. Sibiu nr. 13
8	327	Str. Sibiu nr. 11
9	328	Drumul Taberei nr. 19
10	329	Drumul Taberei nr. 21
11	330	Aleea Haiducului nr. 1-3
12	331	Drumul Taberei nr. 15-17
13	333	Drumul Sării granita sector 5
14	334	Drumul Sării granita sector 5
15	335	Drumul Sării granita sector 5
16	336	Drumul Sării granita sector 5
17	337	Drumul Sării granita sector 5

În cadrul **Microzonei 11** – delimitată de Drumul Taberei, Strada Sibiu, Strada Sergent Major Cara Anghel, Bulevardul Ghencea și Drumul Sării au fost amplasate 18 puncte de precolectare deșeuri, 17 puncte subterane și 1 punct suprateran în următoarele locații:

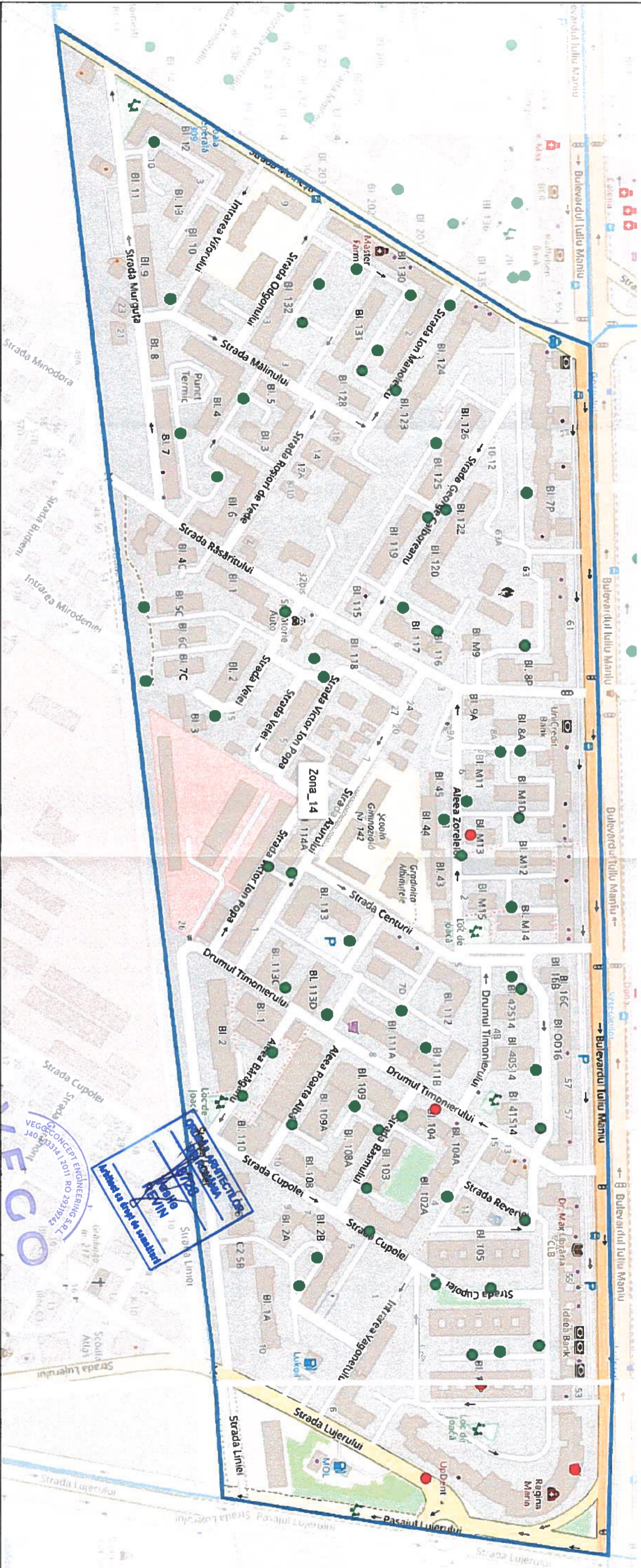
Puncte precolectare supraterane

Microzona 11		
Nr. crt.	Identificator	Adresa
1	332	Drumul Sării nr. 11-17

În cadrul **Microzonei 14** – delimitată de Bulevardul Iuliu Maniu, Strada Moinești, Strada Liniei și Strada Lujerului au fost amplasate 78 de puncte de precolectare deșeuri, 73 de puncte subterane și 5 punct supraaterane în următoarele locații:

Puncte precolectare supraaterane


Microzona 14		
Nr. crt.	Identificator	Adresa
1	347	Str. Murguta nr. 5
2	378	Drumul Timonierului nr. 15
3	396	Str. Centurii nr. 10-12
4	405	Str. Lujerului nr. 6
5	406	Intrarea Vagonetului nr. 2



Legendă

 Limită microzonă

 Puncte precolectare deșeuri subterane

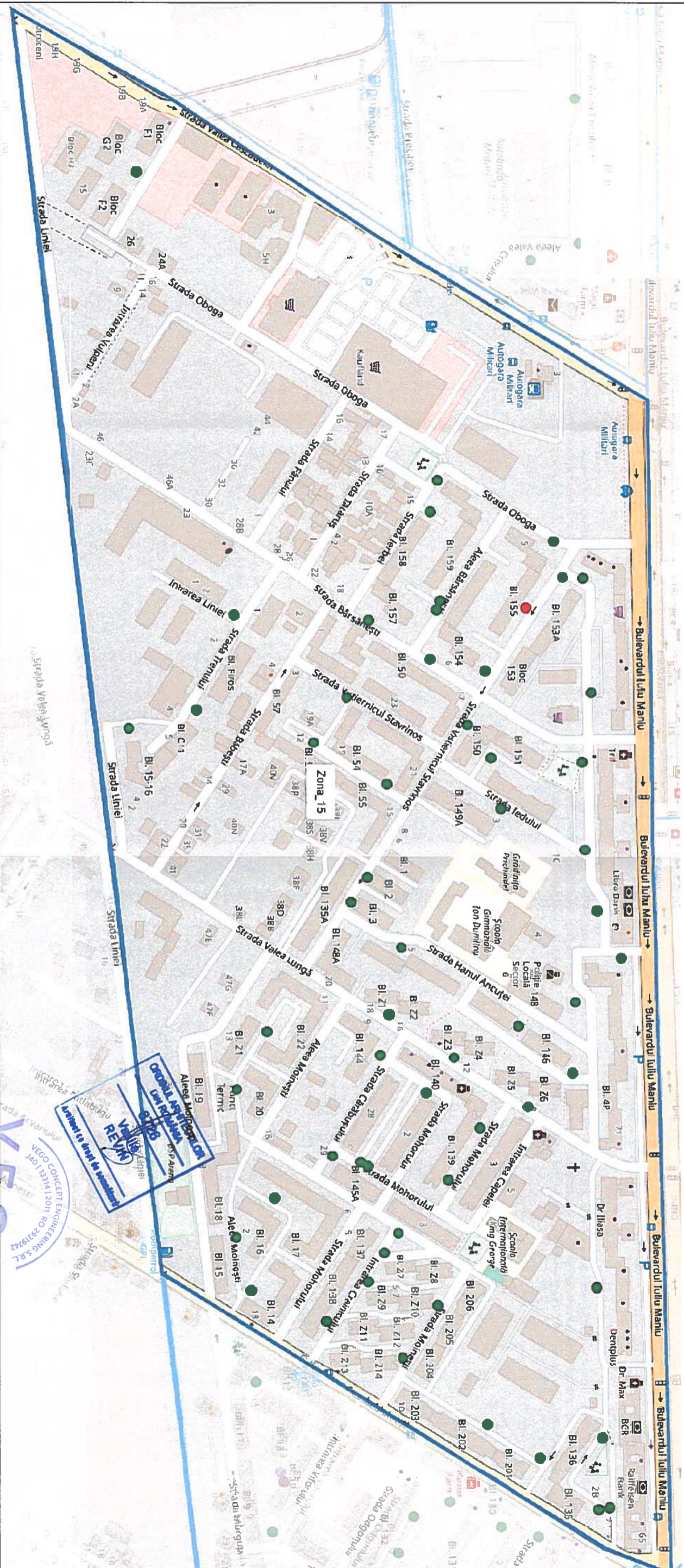
		VEGO CONCEPT ENGINEERING S.R.L. J40/13314/09.11.2011, CUI RO29319742	
		NIMIE SEMANTURĂ ant. Vasile Revin	SCARA: Sectorul 6 al Municipiului București
PROIECTANT DE SPECIALITATE VEGO CONCEPT ENGINEERING S.R.L.		NIMIE PROIECT: Extinderea sistemului de colectare separată a deșeurilor la nivelul Sectorului 6 al Municipiului București	
PROIECTANT DESEMNIAT ing. Lidia-Nicoleta Popescu		ADRESA PROIECT: Sectorul 6 al Municipiului București	
DESTINAȚIE PPD BUC		BENEFICIAR Sectorul 6 al Municipiului București	
LOCALITATE BUC		ADRESA: Calea Plevnei, nr. 147-149, Sector 6, București	
FAZA SF		DATA: Iunie 2022	
EMITENT VCEURBA16		NIMIE PLANȘĂ: PLAN DE AMPLASAMENT MICROZONA 14 - PUNCTE PRECOLECTARE SUBTERANE	
SPECIALITATE A16		PLANȘĂ NR. A 16	
NR. PLAN DWG 00		NIMIE PLANȘĂ PLAN DE AMPLASAMENT MICROZONA 14 - PUNCTE PRECOLECTARE SUBTERANE	
FISIER DWG 00		FAZA: S.F.	

În cadrul **Microzonei 14** – delimitată de Bulevardul Iuliu Maniu, Strada Moinești, Strada Liniei și Strada Lujerului au fost amplasate 78 de puncte de precolectare deșeuri, 73 de puncte subterane și 5 punct supraaterane în următoarele locații:

Puncte precolectare subterane

Microzona 14		
Nr. crt.	Identificator	Adresa
1	338	Str. Ion Manolescu nr. 3
2	339	Str. Ion Manolescu nr. 1
3	340	Str. Ion Manolescu nr. 6
4	341	Str. Ion Manolescu nr. 4
5	342	Str. Ion Manolescu nr. 2
6	343	Str. Moinești nr. 7
7	344	Str. Odgonului nr. 1
8	345	Str. Odgonului nr. 3
9	346	Intrarea Viforului nr. 3
10	348	Str. Malinului nr. 5
11	349	Str. Murguta nr. 2
12	350	Str. Rosiori de Vede nr. 1
13	351	Str. Malinului nr. 5
14	352	Str. George Calboreanu nr. 5
15	353	Str. George Calboreanu nr. 3
16	354	Str. George Calboreanu nr. 4
17	355	Str. George Calboreanu nr. 1
18	356	Str. George Calboreanu nr. 2
19	357	Str. Rasaritului nr. 2
20	358	Str. Rasaritului nr. 2
21	359	Bd. Iuliu Maniu nr. 65
22	360	Bd. Iuliu Maniu nr. 65
23	361	Aleea Zorelelor nr. 8A
24	362	Bd. Iuliu Maniu nr. 59
25	363	Aleea Zorelelor nr. 6
26	364	Aleea Zorelelor nr. 3
27	365	Aleea Zorelelor nr. 6A
28	366	Aleea Zorelelor nr. 4A
29	367	Aleea Zorelelor nr. 4A
30	368	Aleea Zorelelor nr. 2A
31	369	Str. Centurii nr. 3A
32	370	Str. Centurii nr. 3A
33	371	Drumul Timonierului nr. 4
34	372	Drumul Timonierului nr. 4
35	373	Drumul Timonierului nr. 2A
36	374	Drumul Timonierului nr. 6
37	375	Drumul Timonierului nr. 8
38	376	Drumul Timonierului nr. 12
39	377	Drumul Timonierului nr. 14

40	379	Str. Liniei nr. 35
41	380	Str. Liniei nr. 39
42	381	Str. Velei nr. 2
43	382	Str. Rasaritului nr. 3
44	383	Str. Rasaritului nr. 1
45	384	Str. Azurului nr. 5
46	385	Str. Azurului nr. 1
47	386	Str. Azurului nr. 3
48	387	Drumul Timonierului nr. 7
49	388	Drumul Timonierului nr. 7
50	389	Aleea Poarta Alba nr. 1-3
51	390	Aleea Poarta Alba nr. 7-9
52	391	Aleea Poarta Alba nr. 2-4
53	392	Str. Basmului nr. 3-5
54	393	Drumul Timonierului nr. 7-9
55	394	Drumul Timonierului nr. 13
56	395	Str. Basmului nr. 2-4
57	397	Str. Cupolei nr. 4-8
58	398	Aleea Agigea nr. 4
59	399	B.dul Iuliu Maniu nr. 55A
60	400	Str. Cupolei nr. 2
61	401	Str. Cupolei nr. 2
62	402	B.dul Iuliu Maniu nr. 55
63	403	Str. Cupolei nr. 1
64	404	Str. Cupolei nr. 1
65	407	Str. Cupolei nr. 7
66	408	Str. Cupolei nr. 5
67	409	Str. Centurii nr. 9
68	410	Bd. Iuliu Maniu nr. 51
69	411	Bd. Iuliu Maniu nr. 53
70	412	Bd. Iuliu Maniu nr. 53A
71	413	Bd. Iuliu Maniu nr. 53A
72	414	Str. Lujerului nr. 2
73	415	Bd. Iuliu Maniu nr. 51



Legendă

Limită microzonă

● Puncte precolectare deșeurilor subterane

VEGO

VEGO CONCEPT ENGINEERING S.R.L.
 140/13314/09.11.2011, CUI RO29319742

NOME
 ing. Vasile Revin

SEMANTURĂ

PROIECTANT DE SPECIALITATE
 VEGO CONCEPT ENGINEERING S.R.L.

an. Dragos Molnar

ing. Lidia-Nicoleta Popescu

PROIECTAT DESEMNAT

DATA:
 Iunie 2022

NOME PLANȘĂ:
 PLAN DE AMPLASAMENT
 MICROZONA 15 - PUNCTE PRECOLECTARE
 SUBTERANE

FAZA:
 S.F.

NOME PLANȘĂ
 PLAN DE AMPLASAMENT
 MICROZONA 15 - PUNCTE PRECOLECTARE SUBTERANE

DESTINATIE LOCALITATE FAZA EMITENT SPECIALITATE NR. PLAN FISIER REV.

SEF PROIECT	ing. Vasile Revin		SCARA:	Sectorul 6 al Municipiului Bucuresti		FAZA:	S.F.	
PROIECTANT DE SPECIALITATE	VEGO CONCEPT ENGINEERING S.R.L.		Adresa:	Calea Plevnei, nr. 147-149, Sector 6, Bucuresti		NOME PLANȘĂ:	PLAN DE AMPLASAMENT MICROZONA 15 - PUNCTE PRECOLECTARE SUBTERANE	
PROIECTAT DESEMNAT	ing. Lidia-Nicoleta Popescu		DATA:	Iunie 2022		PLANȘĂ NR.:	A 18	
DESTINATIE LOCALITATE FAZA EMITENT SPECIALITATE NR. PLAN FISIER REV.	PPD BUC SF VCE URB A18 DWG 00		ADRESA PROIECT:	Sectorul 6 al Municipiului Bucuresti		NOME PLANȘĂ	PLAN DE AMPLASAMENT MICROZONA 15 - PUNCTE PRECOLECTARE SUBTERANE	

În cadrul **Microzonei 15** – delimitată de Bulevardul Iuliu Maniu, Strada Valea Cascadelor, Strada Liniei și Strada Moinești au fost amplasate 62 de puncte de precolectare deșeuri, 61 de puncte subterane și 1 punct suprațeran în următoarele locații:

Puncte precolectare subterane

Microzona 15		
Nr. crt.	Identificator	Adresa
1	416	Bd. Iuliu Maniu nr. 71
2	417	Bd. Iuliu Maniu nr. 71
3	418	Bd. Iuliu Maniu nr. 71
4	419	Bd. Iuliu Maniu nr. 73
5	420	Bd. Iuliu Maniu nr. 73
6	421	Bd. Iuliu Maniu nr. 73
7	422	Bd. Iuliu Maniu nr. 77
8	423	Bd. Iuliu Maniu nr. 79
9	424	Str. Vistiernicul Stavrinov nr. 28
10	425	Str. Vistiernicul Stavrinov nr. 28
11	426	Str. Vistiernicul Stavrinov nr. 25
12	427	Aleea Barsanesti nr. 1
13	428	Aleea Barsanesti nr. 6
14	429	Aleea Barsanesti nr. 2
15	430	Aleea Barsanesti nr. 1
16	431	Str. Oboga nr. 3
17	432	Str. Oboga nr. 5
18	433	Str. Ierbeii nr. 2
19	434	Str. Valea Cascadelor nr. 11
20	436	Aleea Barsanesti nr. 8
21	437	Intrarea Trenului nr. 1
22	438	Intrarea Trenului nr. 5
23	439	Str. Liniei nr. 13-15
24	440	Str. Vistiernicul Stavrinov nr. 23
25	441	Str. Babesti nr. 3
26	442	Str. Vistiernicul Stavrinov nr. 19
27	443	Str. Iedulului nr. 3
28	444	Str. Iedulului nr. 2
29	445	Str. Vistiernicul Stavrinov nr. 4
30	446	Str. Vistiernicul Stavrinov nr. 2bis
31	447	Str. Vistiernicul Stavrinov nr. 1
32	448	Str. Hanul Ancutei nr. 5
33	449	Str. Hanul Ancutei nr. 3
34	450	Str. Valea Lunga nr. 10
35	451	Str. Valea Lunga nr. 12
36	452	Str. Valea Lunga nr. 16
37	453	Str. Valea Lunga nr. 11
38	454	Aleea Moinești nr. 5
39	455	Aleea Moinești nr. 2

40	456	Str. Moinesti nr. 18
41	457	Str. Mohorului nr. 6
42	458	Str. Mohorului nr. 4
43	459	Str. Carabusului nr. 28
44	460	Str. Mohorului nr. 2
45	461	Str. Valea Lunga nr. 9
46	462	Str. Vala Lunga, nr. 7
47	463	Str. Valea Lunga nr. 5
48	464	Str. Mohorului nr. 1
49	465	Str. Mohorului nr. 3
50	466	Str. Crainicului nr. 1
51	467	Str. Crainicului nr. 5-7
52	468	Str. Crainicului nr. 9-11
53	469	Str. Moinesti nr. 14
54	470	Str. Moinesti nr. 8
55	471	Str. Moinesti nr. 4
56	472	Bd. Iuliu Maniu nr. 69
57	473	Bd. Iuliu Maniu nr. 69
58	474	Bd. Iuliu Maniu nr. 67
59	475	Bd. Iuliu maniu nr. 67
60	476	Str. Moinesti nr. 2
61	477	Intrarea Crainicului nr. 9-11

În cadrul **Microzonei 15** – delimitată de Bulevardul Iuliu Maniu, Strada Valea Cascadelor, Strada Liniei și Strada Moinești au fost amplasate 62 de puncte de precolectare deșeuri, 61 de puncte subterane și 1 punct suprateran în următoarele locații:

Puncte precolectare supraterane

Microzona 15		
Nr. crt.	Identificator	Adresa
1	435	Str. Valea Cascadelor nr. 3-5

În cadrul **Microzonei 18** – delimitată de Bulevardul Iuliu Maniu, Drumul Național Centura București, Strada Preciziei și Valea Cascadelor, au fost amplasate 10 de puncte de precolectare deșeuri, 7 puncte subterane și 3 puncte supraterane în următoarele locații:

Puncte precolectare subterane

Microzona 18		
Nr. crt.	Identificator	Adresa
1	478	Str. Valea Cascadelor nr. 2
2	479	Aleea Valea Crisului, spate bloc A2
3	480	Aleea Valea Crisului, spate bloc B
4	481	Aleea Valea Crisului, spate bloc D, parcare 1
5	482	Aleea Valea Crisului, spate bloc E1
6	483	Bd. Iuliu Maniu nr. 111
7	484	Bd. Iuliu Maniu nr. 111A

În cadrul **Microzonei 18** – delimitată de Bulevardul Iuliu Maniu, Drumul Național Centura București, Strada Preciziei și Valea Cascadelor, au fost amplasate 10 de puncte de precolectare deșeuri, 7 puncte subterane și 3 puncte supraterane în următoarele locații:

Puncte precolectare supraterane

Microzona 18		
Nr. crt.	Identificator	Adresa
1	485	Str. Preciziei nr. 18
2	486	Bd. Preciziei nr. 14
3	487	Bd. Preciziei nr. 12



Legendă

Limită microzonă

● Puncte precolectare deseuri subterane

<h1 style="margin: 0;">VEGO</h1>		VEGO CONCEPT ENGINEERING S.R.L. J40/13314/09.11.2011, CUI ROM20319742	
<p>SEF PROIECT: an. Vasile Revin</p> <p>PROIECTANT DE SPECIALITATE: an. Dragos Mohler</p> <p>PROIECTANT DESEMNAT: ing. Lidia-Nicoleta Popescu</p>	<p>SEMANTURA:</p> <p>SCARA:</p> <p>DATA: Iunie 2022</p>	<p>ADRESA PROIECT: Sectorul 6 al Municipiului Bucuresti</p> <p>BENEFICIAR: Sectorul 6 al Municipiului Bucuresti</p> <p>Adresa: Calea Plevnei, nr. 147-149, Sector 6, Bucuresti</p>	
DESTINATIE	LOCATIE	FAZA	EMITENT
PPD	BUC	SF	VCE
URB		NR. PLAN	REVISOR
A22		DWG	00
PLAN DE AMPLASAMENT MICROZONA 19 - PUNCTE PRECOLECTARE SUBTERANE		NUME PLANSA	PLANSĂ NR.
MICROZONA 19 - PUNCTE PRECOLECTARE SUBTERANE		A 22	

În cadrul **Microzonei 19** – delimitată de Limita Sector 6 – Chiajna, Drumul Național Centura București, Bulevardul Iuliu Maniu, Strada Apusului și Bulevardul Uverturii au fost amplasate 55 de puncte de precolectare deșeuri, 27 de puncte subterane și 28 de puncte supraterane în următoarele locații:

Puncte precolectare subterane

Microzona 19		
Nr. crt.	Identificator	Adresa
1	488	Str. Apusului nr. 32
2	489	Str. Margelelor nr. 128-132
3	490	Str. Margelelor nr. 124
4	491	Aleea Petrachesti nr. 14-18
5	492	Str. Margelelor nr. 92-94
6	493	Aleea Petrachesti nr. 24
7	494	Aleea Petrachesti nr. 24
8	495	Str. Ghirlandei nr. 60
9	496	Str. Lacul Zanoaga nr. 35
10	497	Str. Apusului nr. 34
11	498	Str. Ghirlandei nr. 2
12	499	Str. Ghirlandei nr. 4-8
13	500	Intrarea Flotei nr. 5
14	502	Str. Ghirlandei nr. 9
15	503	Str. Ghirlandei nr. 9A
16	504	Str. Apusului nr. 48
17	506	Str. Apusului nr. 54
18	507	Str. Apusului nr. 60-70
19	508	Str. Apusului nr. 96
20	509	Bd. Iuliu Maniu nr. 186
21	511	Bd. Iuliu Maniu nr. 190
22	512	Str. Margelelor nr. 6
23	513	Str. Serban Stan nr. 5
24	515	Str. Serban Stan nr. 3
25	516	Bd. Iuliu Maniu nr. 186
26	517	Str. Margelelor nr. 2
27	518	Str. Margelelor nr. 2

În cadrul **Microzonei 19** – delimitată de Limita Sector 6 – Chiajna, Drumul Național Centura București, Bulevardul Iuliu Maniu, Strada Apusului și Bulevardul Uverturii au fost amplasate 55 de puncte de precolectare deșeuri, 27 de puncte subterane și 28 de puncte supraterane în următoarele locații:

Puncte precolectare supraterane

Microzona 19		
Nr. crt.	Identificator	Adresa
1	501	Str. Margelelor 74-80
2	505	Str. Ghirlandei nr. 7
3	510	Str. Apele Vii nr. 2A
4	514	Str. Apele Vii nr. 1A
5	519	Str. Paralutelor nr. 18
6	520	Bd. Anul 1864 nr. 4
7	521	Str. Paralutelor nr. 3
8	522	Str. Paralutelor nr. 4
9	523	Bd. Anul 1864 nr. 1
10	524	Bd. Anul 1864 nr. 5
11	525	Bd. Anul 1864 nr. 7
12	526	Str. Stramosilor nr. 8
13	527	Str. Piscul Crasani nr. 6
14	528	Str. Piscul Crasani nr. 8
15	529	Str. Stramosilor nr. 6
16	530	Str. Paralutelor nr. 12
17	531	Str. Paralutelor nr. 7A
18	532	Str. Tufanelelor nr. 2
19	533	Str. Tufanelelor nr. 3
20	534	Str. Tufanelelor nr. 5
21	535	Str. Catinei nr. 13
22	536	Str. Piscul Crasani nr. 10
23	537	Str. Paralutelor nr. 11
24	538	Str. Catinei nr. 15

25	539	Str. Paratutelor nr. 12
26	540	Str. Piscul Crasani nr. 16
27	541	Str. Piscul Crasani nr. 14
28	542	Str. Piscul Crasani nr. 18



Legendă

Limită microzonă

● Puncte precolectare deseuri subterane

<h1>VEGO</h1>		VEGO CONCEPT ENGINEERING S.R.L. 140/1311/09.11.2011, CUI RO23919742 BUCUREȘTI - ROMÂNIA Serviciu de proiectare	
SEF PROIECT	ING. VASILE REVIN	SEMANTURĂ	SCARA:
PROIECTANT DE SPECIALITATE	VEGO CONCEPT ENGINEERING S.R.L.		BENEFICIAR:
PROIECTAT DESENAT	ING. DRAGOS MOLTER ING. LIDIA-NICOLETA POPESCU		Sectorul 6 al Municipiului București
			Adresa: Calea Plevnei, nr. 147-149, Sector 6, București
			FAZA: S.F.
			DATA: Iunie 2022
			NIMNE PLANȘĂ: PLAN DE AMPLASAMENT
			MICROZONA 20 - PUNCTE PRECOLECTARE SUBTERANE
			PLANȘA NR.: A 24
DESTINAȚIE	LOCATIE	FAZA	EMITENT
PPDBUC	SF	VCE	URB
			NR. PLAN
			FIȘIER
			REV.
			NUME PLANȘĂ
			MICROZONA 20 - PUNCTE PRECOLECTARE SUBTERANE

În cadrul **Microzonei 20** – delimitată de Bulevardul Uverturii, Strada Apusului, Bulevardul Iuliu Maniu și Strada Dezrobirii au fost amplasate 56 de puncte de precolectare deșeuri, 49 de puncte subterane și 7 puncte supraterane în următoarele locații:

Puncte precolectare subterane

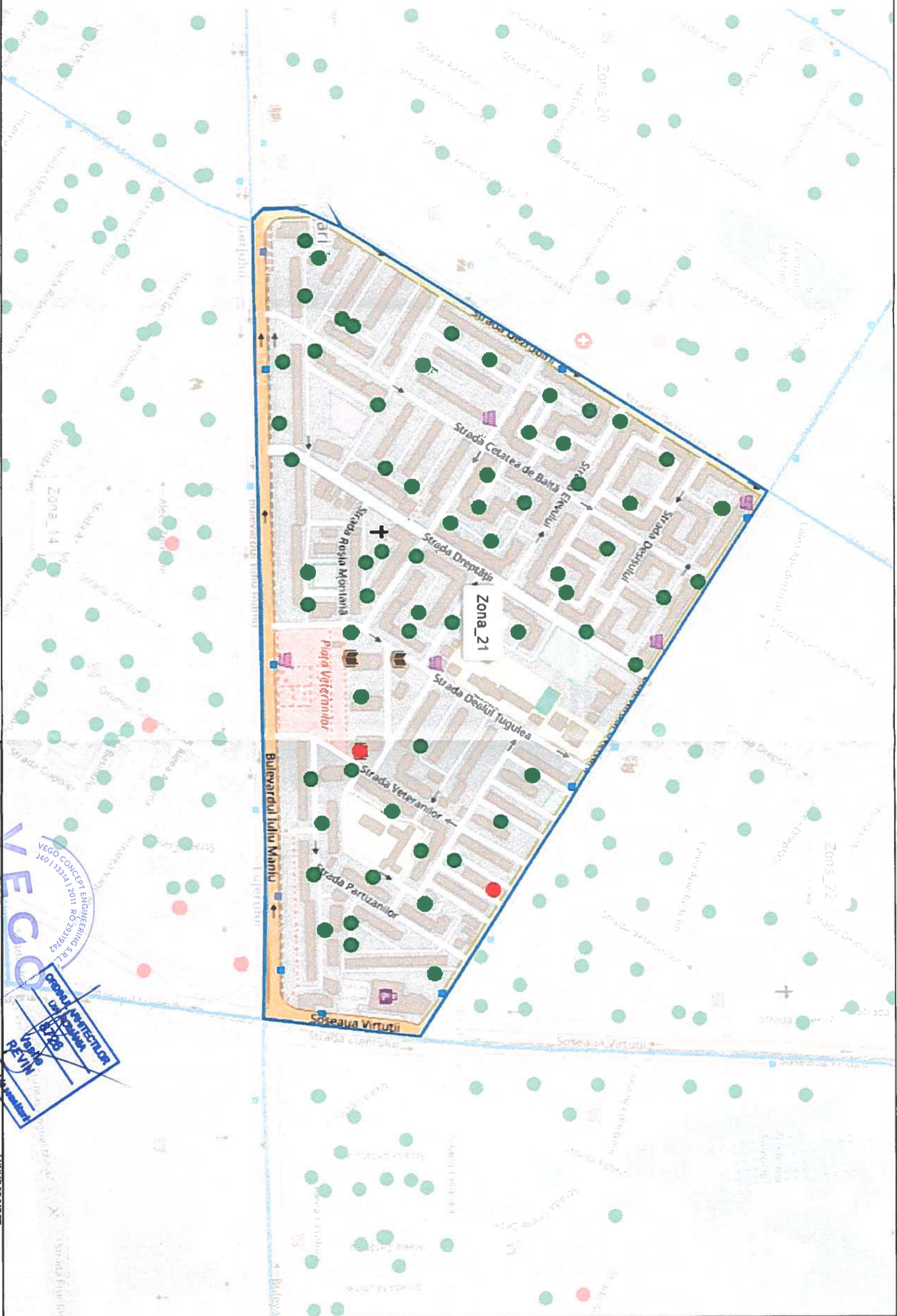
Microzona 20		
Nr. crt.	Identificator	Adresa
1	543	B.dul Uverturii nr. 89
2	544	Str. Cernisoara nr. 49
3	545	B.dul Uverturii nr. 91
4	547	Str. Dobreni nr. 3
5	548	Str. Dobreni nr. 1
6	549	Str. Cernisoara nr. 45
7	550	Str. Dezrobirii nr. 43
8	551	Intr. Pitulicii nr. 7
9	552	Str. Cernisoara nr. 43
10	553	Str. Grintiesului nr. 2
11	554	Str. Cernisoara nr. 41
12	555	Str. Cernisoara nr. 41
13	556	Aleea Alesd nr. 8
14	557	Aleea Bradisului nr. 1
15	558	Str. Estacadei nr. 4
16	559	Str. Estacadei nr. 10
17	560	Str. Ghirlandei 32
18	561	Str. Ghirlandei 36
19	562	Aleea Alesd nr. 8
20	563	Str. Apusului nr. 33
21	565	Str. Estacadei nr. 17
22	566	Str. Lavandei nr. 1
23	567	Str. Ghirlandei nr. 6
24	568	Str. Lavandei nr. 2
25	569	Str. Grintiesului nr. 3
26	570	Str. Ghirlandei nr. 1
27	571	Str. Ghirlandei nr. 1A
28	572	Str. Floarea Rosie nr. 18
29	573	Str. Floarea Rosie nr. 7
30	574	Str. Floarea Rosie nr. 7
31	575	Str. Floare Rosie nr. 8
32	577	Str. Floarea Rosie nr. 3
33	578	B.dul Iuliu Maniu nr. 176-180
34	580	Intr. Jarului nr. 2A
35	582	B.dul Iuliu Maniu nr. 184
36	583	B.dul Iuliu Maniu nr. 184
37	585	B. dul Iuliu Maniu nr. 170-174
38	587	B.dul Iuliu Maniu nr. 166
39	588	B. dul Iuliu Maniu nr. 158A

40	589	B. dul Iuliu Maniu nr. 158
41	590	B.dul Iuliu Maniu nr. 154-156
42	591	B.dul Iuliu Maniu nr. 144-146
43	592	B.dul Iuliu Maniu nr. 148-152
44	593	Str. Cernisoara nr. 1
45	594	Valea Cerbului Nr. 2
46	595	Str. Partiturii nr. 8
47	596	Str. Partiturii nr. 8
48	597	Str. Cernisoara nr. 29-39
49	598	Str. Cernisoara nr. 29-39

În cadrul **Microzonei 20** – delimitată de Bulevardul Uverturii, Strada Apusului, Bulevardul Iuliu Maniu și Strada Dezrobirii au fost amplasate 56 de puncte de precolectare deșeuri, 49 de puncte subterane și 7 puncte supraterane în următoarele locații:

Puncte precolectare supraterane

Microzona 20		
Nr. crt.	Identificator	Adresa
1	546	Intr. Pitulicii nr. 3
2	564	Str. Apusului nr. 37
3	576	Str. Floare Rosie nr. 6
4	579	B.dul Iuliu Maniu nr. 184A
5	581	Intr. Jarului nr. 2
6	584	B.dul Iuliu Maniu nr. 170-174
7	586	B.dul Iuliu Maniu nr. 160



Legendă

Limită microzonă

Puncte precolectare deșeuri subterane



VEGO CONCEPT ENGINEERING S.R.L. 140/1314/09.11.2011, CTI RO231/92		VEGO ROMANIA CROFUL INVESTICILOR Vasile REVIN Nr. 1778 Nr. 1000																					
SEF PROIECT	an. Vasile Revin	SEMNAURA	SCARA:																				
PROIECTANT DE SPECIALITATE	VEGO CONCEPT ENGINEERING S.R.L.		BENEFICIAR																				
PROIECTAT DESENAT	an. Dragos Molner ing. Lidia-Nicoleta Popescu		Adresa: Calea Plevnei, nr. 147-149, Sector 6, Bucuresti																				
DESTINATIE	LOCATIE	FAZA	EMITENT	SPECIALT	NR. PLAN	FISIER	REV	NUME PLANSĂ	PLANSĂ NR.														
P	P	B	B	U	C	S	F	V	C	E	U	R	B	A	2	6	D	W	G	0	0	MICROZONA 21 - PUNCTE PRECOLECTARE SUBTERANE	A 26
NIME PROIECT: Examinarea sistemului de colectare separată a deșeurilor la nivelul Sectorului 6 al Municipiului București ADRESA PROIECT: Sectorul 6 al Municipiului București NIME PLANSĂ: PLAN DE AMPLASAMENT MICROZONA 21 - PUNCTE PRECOLECTARE SUBTERANE																							

În cadrul **Microzonei 21** – delimitată de Bulevardul Uverturii, Strada Dezrobirii, Bulevardul Iuliu Maniu și Șoseaua Virtuții au fost amplasate 70 de puncte de precolectare deșeuri, 69 de puncte subterane și 1 punct suprateran în următoarele locații:

Puncte precolectare subterane

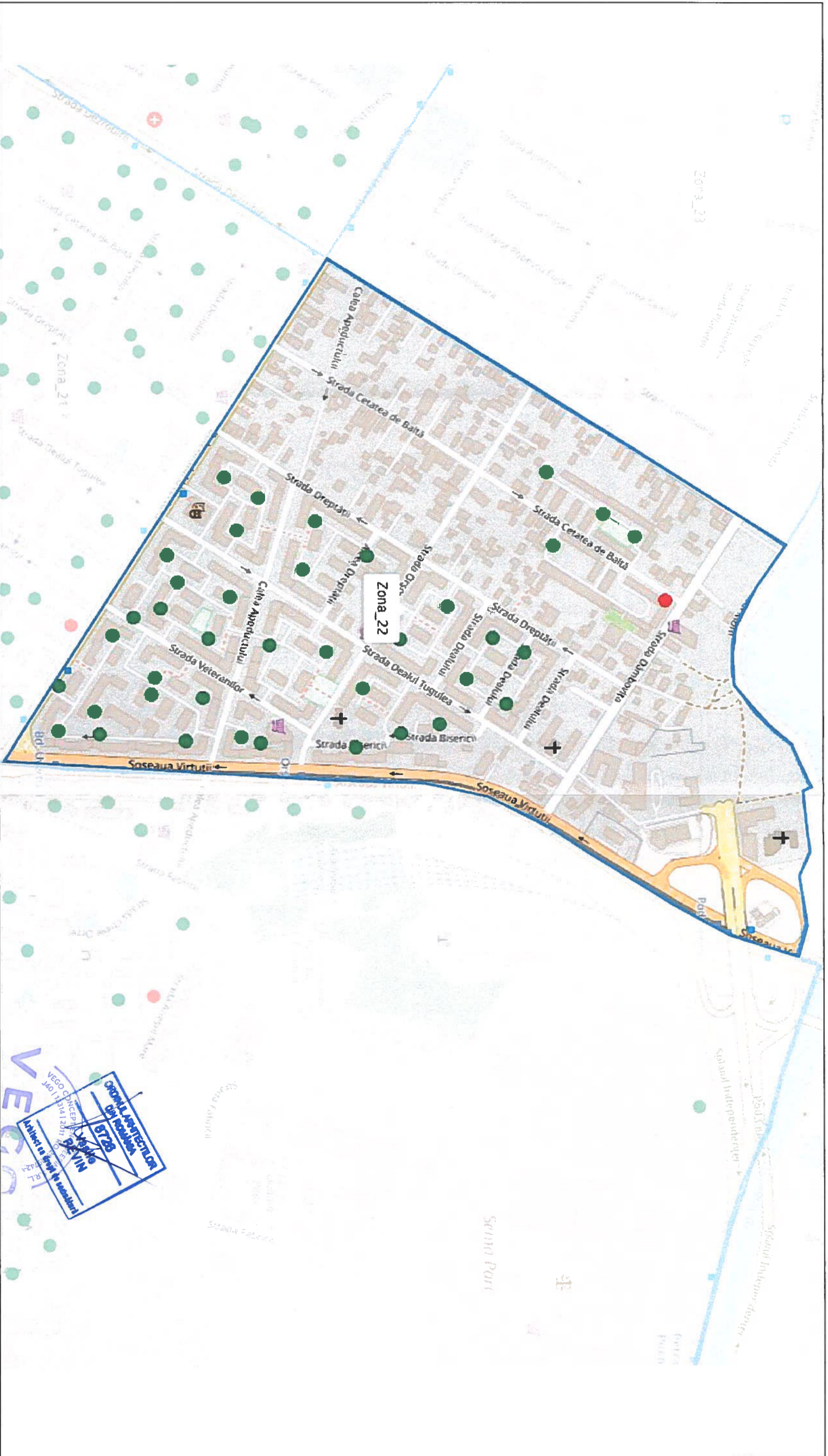
Microzona 21		
Nr. crt.	Identificator	Adresa
1	599	Str. Valea Ursului, parcare M3A
2	600	b.dul Iuliu Maniu 52-72, spate bloc 4
3	601	Str. Partizanilor, spate M3A
4	602	B.dul Uverturii nr. 43, spate bloc 1
5	603	B.dul Uverturii nr. 43, fata bloc 1
6	604	Str. Partizanilor, nr. 3, spate M10
7	605	Str. Partizanilor nr. 1,
8	606	Str. Pestera Dambovicioara nr. 2
9	607	B.dul Iuliu Maniu 74-76, spate bloc 5
10	608	Str. Veteranilor nr. 2
11	609	Str. Dealul Tugulea nr. 1
12	610	B.dul Iuliu Maniu nr. 94-100
13	611	B.dul Iuliu Maniu nr. 94-100A
14	612	Str. Rosia Montana nr. 1
15	613	Str. Rosia Montana nr. 3
16	614	Str. Rosia Montana nr. 3
17	615	Str. Dealul Tugulea nr. 2-12
18	616	B.dul Uverturii 57-69
19	617	B.dul Uverturii 53-55
20	618	Str. Veteranilor nr. 6
21	619	Str. Veteranilor nr. 4
22	620	Str. Veteranilor nr. 1-5
23	621	Str. Veteranilor nr. 7-9
24	622	Str. Dealul Tugulea nr. 24-30
25	623	B.dul Uverturii nr.71-73
26	624	b.dul Uverturii nr. 75
27	625	Str. Dealul Tugulea nr. 3
28	626	Str. Rosia Montana nr. 2A
29	627	Str. Dreptatii nr. 8
30	628	Str. Dreptatii nr. 8
31	629	Str. Dreptatii nr. 10
32	630	Str. Dreptatii nr. 10
33	631	B. dul Uverturii nr. 83
34	632	B. dul Uverturii nr. 83
35	633	Str. Cetatea de Balta nr 28
36	634	Str. Dreptatii nr. 12
37	635	B.dul Uverturii nr. 87
38	636	B.dul Uvertutii nr. 87
39	638	Str. Cetatea de Balta nr. 26

40	639	Str. Dreptatii nr. 8
41	640	Str. Dreptatii nr. 11
42	641	Str. Cetatea de balta nr. 22
43	642	Str. Rosia Montana nr. 4
44	643	Str. Rosia Montana nr. 4
45	644	Str. Dreptatii nr. 6
46	645	Str. Dreptatii nr. 6
47	646	Str. Cetatea de Balta nr. 14-20
48	647	Str. Cetatea de Balta nr. 14-20
49	648	Str. Cetatea de Balta nr. 12
50	649	B.dul Iuliu Maniu nr. 102-104
51	650	B.dul Iuliu Maniu nr. 102-104
52	651	B.dul Iuliu Maniu nr. 128-134
53	652	Str. Dezrobirii nr. 4
54	653	B.dul Iuliu Maniu 116-126
55	654	Str. Cetatea de Balta nr. 2
56	655	Str. Cetatea de Balta nr. 4
57	656	Str. Dezrobirii nr. 12
58	657	Str. Cetatea de Balta nr. 1
59	658	Str. Dezrobirii 18-38
60	659	Str. Dezrobirii 18-38
61	660	Str. Cetatea de Balta nr. 11-39
62	661	Str. Rosia Montana nr. 6
63	662	Str. Dezrobirii nr. 42
64	663	Str. Dezrobirii nr. 40
65	664	Str. Cetatea de Balta nr. 41
66	665	Str. Dezrobirii nr. 44
67	666	Str. Dezrobirii nr. 44
68	667	Str. Cetatea de Balta nr. 2
69	668	Str. Dezrobirii nr. 46

În cadrul **Microzonei 21** – delimitată de Bulevardul Uverturii, Strada Dezrobirii, Bulevardul Iuliu Maniu și Șoseaua Virtuții au fost amplasate 70 de puncte de precolectare deșeuri, 69 de puncte subterane și 1 punct suprateran în următoarele locații:

Puncte precolectare supraterane

Microzona 21		
Nr. crt.	Identificator	Adresa
1	637	Str. Cetatea de Balta nr. 47



Legendă

- Limită microzonă
- Puncte preselectate deșuri subterane

VEGO

VEGO CONCEPT ENGINEERING S.R.L.
 J40/3314/09.11.2011, CUI RO90319742

NUME PROIECT: Extinderea sistemului de colectare separat a deșeurilor la nivelul Sectorului 6 al Municipality București

ADRESA PROIECT: Sectorul 6 al Municipality București

SCARA: Beneficiar: Sectorul 6 al Municipality București

DATA: Adresa: Calea Plevnei, nr. 147-149 Sector 6, București

NUME PLANȘĂ: PLAN DE AMPLASAMENT

NUME PLANȘĂ: MICROZONA 22 - PUNCTE PRECOLECTARE SUBTERANE

FAZA: PLANȘA NR. A 28

DESTINAȚIE	LOCALITATE	FAZA	EMITENT	SPECIALITATE	NR. PLAN	FISIER	REV.
PPD	BUC	SF	VCE	URB	A28	DWG	00



În cadrul **Microzonei 22** – delimitată de Aleea Lacul Morii, Strada Dezrobirii, Bulevardul Uverturii și Șoseaua Virtutii au fost amplasate 41 de puncte de precolectare deșeuri, 40 de puncte subterane și 1 punct suprateran în următoarele locații:

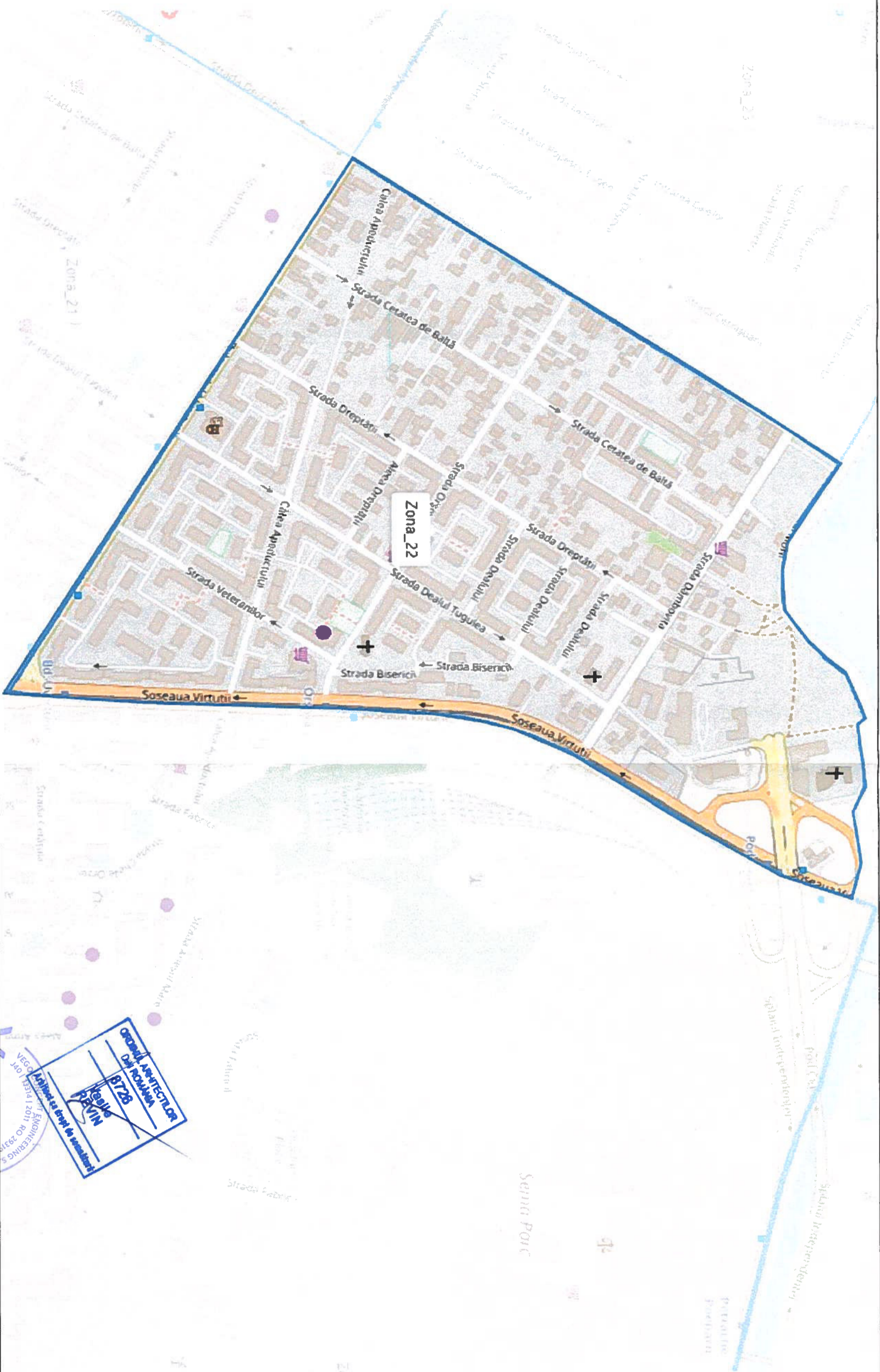
Puncte precolectare subterane

Microzona 22		
Nr. crt.	Identificator	Adresa
1	669	B.dul Uverturii nr. 16
2	670	Str. Dreptatii nr. 16
3	671	Calea Apeductului nr. 13
4	672	Str. Dealul Tugulea nr. 52
5	673	Str. Dealul Tugulea nr. 54
6	674	Str. Veteranilor nr. 17
7	675	Str. Veteranilor nr. 23
8	676	b.dul Uverturii nr. 10
9	677	B.dul Uverturii nr. 12
10	678	b.dul Uverturii nr. 6
11	679	Sos. Virtutii nr. 3
12	680	Sos. Virtutii nr. 7
13	681	Sos. Virtutii nr. 9
14	682	B.dul Uverturii nr. 4
15	683	Aleea Arheologilor nr. 1
16	684	aleea Arheologilor nr. 4
17	685	Str. Veteranilor nr. 16
18	686	Str. Dealul Tugulea nr. 56
19	687	Sos. Virtutii nr. 11
20	688	Sos. Virtutii nr. 13
21	689	Sos. Virtutii nr. 15
22	690	Sos. Virtutii nr. 17
23	691	Str. Dealul Tugulea nr. 72
24	692	Str. Orsova nr. 5
25	693	Str. Dealul Tugulea nr. 62
26	694	Calea Apeductului nr. 8
27	696	Calea Apeductului nr. 10
28	697	Calea Apeductului nr. 14
29	698	Str. Dreptatii nr. 22
30	699	Str. Orsova nr. 8
31	700	Str. Orsova nr. 12
32	701	Str. Dealului nr. 4
33	702	Str. Dealului nr. 6
34	703	Str. Dreptatii nr. 30
35	704	Str. Dealul Tugulea nr. 27
36	705	Str. Cetatea de Balta nr. 112-114
37	706	Str. Cetatea de Balta nr. 126
38	707	Str. Cetatea de Balta nr. 131
39	708	Str. Cetatea de Balta nr. 139-143

40

709

Str. Cetatea de Balta nr. 145



Legendă

Limită microzonă

Puncte precolectare deșeuri supraterrane

<p style="text-align: center;">VEGO</p> <p style="text-align: center;">VEGO CONCEPT ENGINEERING S.R.L.</p> <p style="text-align: center;">J40/13314/09.11.2011, CTI RO29319742</p>		<p style="text-align: center;">VEGO</p> <p style="text-align: center;">Bucuresti</p>		<p style="text-align: center;">VEGO</p> <p style="text-align: center;">Bucuresti</p>		<p style="text-align: center;">VEGO</p> <p style="text-align: center;">Bucuresti</p>		<p style="text-align: center;">VEGO</p> <p style="text-align: center;">Bucuresti</p>		<p style="text-align: center;">VEGO</p> <p style="text-align: center;">Bucuresti</p>	
		SEF PROIECT	an. Vasile Revin	SEMN. TURNA	SCARA:	DATA:	JUNIE 2022	NUME PROIECT:	ADRESA PROIECT:	Sectorul 6 al Municipiului Bucuresti	FAZA:
PROIECTANT DE SPECIALITATE	ing. Dragos Molner						NUME PROIECT:	ADRESA PROIECT:	Sectorul 6 al Municipiului Bucuresti	FAZA:	SF
PROIECTANT DESEMNAT	ing. Lidia-Nicoleta Popescu						NUME PROIECT:	ADRESA PROIECT:	Sectorul 6 al Municipiului Bucuresti	FAZA:	SF
DESTINATIE		LOCATIE	FAZA	EMITENT	SPECIALIT.	NR. PLAN	FISIER	REV.	NUME PLANSA		
PPDBUC	SF	VCE	URB	A29	DWG	00	MICROZONA 22 - PUNCTE PRECOLECTARE SUPRATERANE				

VEGO

VEGO CONCEPT ENGINEERING S.R.L.

J40/13314/09.11.2011, CTI RO29319742

Bucuresti

VEGO

VEGO CONCEPT ENGINEERING S.R.L.

J40/13314/09.11.2011, CTI RO29319742

Bucuresti

VEGO

VEGO CONCEPT ENGINEERING S.R.L.

J40/13314/09.11.2011, CTI RO29319742

Bucuresti

În cadrul **Microzonei 22** – delimitată de Aleea Lacul Morii, Strada Dezrobirii, Bulevardul Uverturii și Șoseaua Virtuții au fost amplasate 41 de puncte de precolectare deșeuri, 40 de puncte subterane și 1 punct suprateran în următoarele locații:

Puncte precolectare supraterane

Microzona 22		
Nr. crt.	Identificator	Adresa
1	695	Str. Veteranilor nr. 27

În cadrul **Microzonei 24** – delimitată de Splaiul Independenței, Șoseaua Virtuții, Bulevardul Iuliu Maniu și Bulevardul Doina Cornea au fost amplasate 50 de puncte de precolectare deșeuri, 45 de puncte subterane și 5 puncte supraterane în următoarele locații:

Puncte precolectare subterane

Microzona 24		
Nr. crt.	Identificator	Adresa
1	710	Str. Baia de Aries nr. 7
2	711	Aleea Politehnicii nr. 2
3	712	Str. Baia de Aries nr. 3
4	713	Str. Baia de Aries nr. 9A
5	714	Str. Baia de Aries nr. 3
6	715	Aleea Politehnicii nr. 3
7	716	Aleea Politehnicii nr. 2
8	717	Aleea Politehnicii nr. 8
9	718	Str. Baia de Aries nr. 7
10	719	Str. Politehnicii nr. 3
11	720	Str. Politehnicii nr. 1
12	721	Aleea Arinii Dornei nr. 4
13	722	Aleea Arinii Dornei nr. 10
14	725	Aleea Arinii Dornei nr. 11
15	727	aleea Ariesul Mare nr. 2
16	730	Aleea Ariesul Mare nr. 7
17	731	b.dul Iuliu Maniu nr. 10M
18	732	Str. Pirotehniei, langa M17
19	733	B.dul Iuliu Maniu nr. 12
20	734	B.dul Iuliu Maniu nr. 14
21	735	Aleea Cetatuia nr. 2
22	736	Aleea Cetatuia nr. 1
23	737	Aleea Cetatuia nr. 1
24	738	Str. Cetatuia nr. 4
25	739	Str. Cetatuia nr. 6
26	740	Aleea Cetatuia nr. 4
27	741	Aleea Cetatuia nr. 6
28	742	Aleea Cetatuia nr. 6
29	743	Aleea Cetatuia nr. 4
30	744	Aleea Cetatuia nr. 4
31	745	B.dul Iuliu Maniu nr. 16
32	746	B.dul Iuliu Maniu nr. 18-20
33	747	B.dul Iuliu Maniu nr. 22
34	748	B.dul Iuliu Maniu nr. 22
35	749	Str. Cetatuia nr. 12
36	750	Aleea Cetatuia nr. 8
37	751	Str. Fabricii nr. 6
38	752	Sos. Virtutii nr. 4
39	753	Sos. Virtutii nr. 8

40	754	str. Fabricii nr. 25
41	755	Sos. Virtutii nr. 10
42	756	Sos. Virtutii nr. 16
43	757	Sos. Virtutii nr. 20
44	758	Sos. Virtutii nr. 22
45	759	Str. Ariesul Mare nr. 5

În cadrul **Microzonei 24** – delimitată de Splaiul Independenței, Șoseaua Virtuții, Bulevardul Iuliu Maniu și Bulevardul Doina Cornea au fost amplasate 50 de puncte de precolectare deșeuri, 45 de puncte subterane și 5 puncte supraterane în următoarele locații:

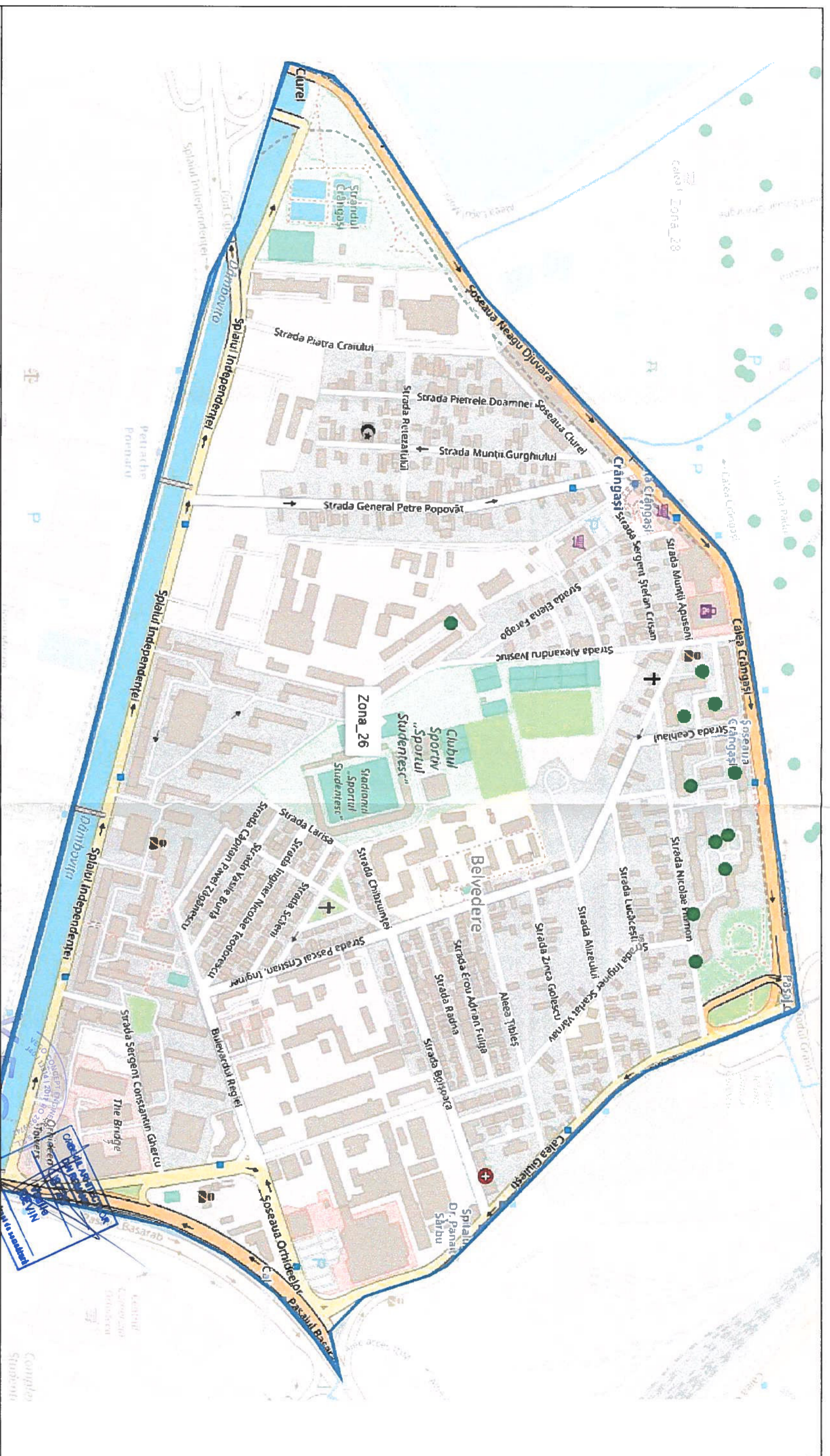
Puncte precolectare supraterane

Microzona 24		
Nr. crt.	Identificator	Adresa
1	723	Aleea Arinii Dornei nr. 14
2	724	Aleea Arinii Dornei nr. 12
3	726	Str. Ariesul Mare nr. 3
4	728	Aleea Ariesul Mare nr. 1
5	729	Aleea Ariesul Mare nr. 5

În cadrul **Microzonei 26** – delimitată de Calea Crângăși, Calea Giulești, Pasajul Basarab, Splaiul Independenței și Șoseaua Neagu Djuvara au fost amplasate 11 puncte de precolectare deșeuri, 10 puncte subterane și 1 punct suprateran în următoarele locații:

Puncte precolectare subterane

Microzona 26		
Nr. crt.	Identificator	Adresa
1	760	Str. George Mihail Zamfirescu nr. 50
2	761	Str. Cahloul nr. 5
3	762	Str. Cahloul nr. 3
4	763	Spate bloc 12, Calea Crangasi nr. 21
5	764	Spate bloc 16, str. Nicolae Filimon nr. 32
6	765	Spate bloc 11A, Calea Crangasi nr. 15
7	766	Str. Nicolae Filimon nr. 30
8	767	Calea Crangasi nr. 11/spate bloc 11
9	768	Str. Nicolae Filimon nr. 28
10	769	Calea Crangasi nr. 1/spate bloc 1



Legendă

Limită microzonă

Puncte precolectare deșuri supraterane

		VEGO CONCEPT ENGINEERING S.R.L. J40/1314/09.11.2011, CITI RO29319742		ADRESA PROIECT: Sectorul 6 al Municipiului București Sectorul 6 al Municipiului București	
		NUME: Vasile Revin SEMNATURA:		SCARA: S.F. Adresa: Calea Plevnei, nr. 147-149, Sector 6, București	
SEF PROIECT PROIECTANT DE SPECIALITATE PROIECTANT DESENAT	ing. Vasile Revin VEZO CONCEPT ENGINEERING S.R.L. ing. Dragos Molner ing. Lidia-Nicoleta Popescu	DATA: Iunie 2022	NUME PLANȘĂ: PLAN DE AMPLASAMENT MICROZONA 26 - PUNCTE PRECOLECTARE SUPRATERANE	PLANȘĂ NR.: A 33	DESTINAȚIE: P.P.D. LOCALITATE: BUC. FAZA: SF EMITENT: VCE SPECIALITATE: URB NR. PLAN: A33 FISIER: DWG REV.: 00

În cadrul **Microzonei 26** – delimitată de Calea Crângași, Calea Giulești, Pasajul Basarab, Splaiul Independenței și Șoseaua Neagu Djuvara au fost amplasate 11 puncte de precolectare deșeuri, 10 puncte subterane și 1 punct suprateran în următoarele locații:

Puncte precolectare supraterane

Microzona 26		
Nr. crt.	Identificator	Adresa
1	770	Str. Alexandru Ivasiuc nr.32-40



Legendă

Limită microzonă

Puncte precolectare deseuri subterane

VEGO		VEGO CONCEPT ENGINEERING S.R.L. J40/13314/09.11.2011, CUI RO2919742		ADRESA PROIECT: Sectorul 6 al Municipiului București	
SEF PROIECT	NUME	SEMNATURA	SCARA:	BENEFICIAR	FAZA:
an. Vasile Revil				Sectorul 6 al Municipiului București	S.F.
PROIECTANT DE SPECIALITATE VEZO CONCEPT ENGINEERING S.R.L.				Adresa:	
an. Dragos Molter				Calea Plevnei, nr 147-149, Sector 6, București	
PROIECTAT DESENAT	ing. Lidia-Nicoleta Popescu		DATA:	NUME PLANȘA:	PLANȘA NR.:
			JUNIE 2022	PLAN DE AMPLASAMENT MICROZONA 27 - PUNCTE PRECOLECTARE SUBTERANE	A 34
DESTINATIE	LOCATIE	FAZA	EMITENT	SPECIALT	NR. PLAN
PPD	BUC	SF	VCE	URB	A34
					DWG
					00
			FISIER	REV.	NUME PLANȘA
					PLAN DE AMPLASAMENT MICROZONA 27 - PUNCTE PRECOLECTARE SUBTERANE

În cadrul **Microzonei 27** – delimitată de Calea Giulești, Calea Crângași, Bulevardul Constructorilor și Strada George Vâlsan au fost amplasate 68 de puncte de precolectare deșeuri, 63 de puncte subterane și 5 puncte supraterane în următoarele locații:

Puncte precolectare subterane

Microzona 27		
Nr. crt.	Identificator	Adresa
1	771	B.dul Constructorilor nr. 33
2	772	Calea crangasi nr. 26
3	773	Str. Padureni nr. 1
4	774	Str. Padureni nr. 1
5	775	Spate bloc 60/ str. Vintila Mihailescu nr.15
6	776	Str. Padureni nr. 10
7	777	Str. Vintila Mihailescu nr. 5
8	778	X Strada Popescu Filofteia cu str. Campulung
9	779	Str. Filofteia Popescu (parcare spate bloc 62)
10	780	Str. Vintila Mihailescu nr. 23, spate bloc 63A
11	781	Str. George Vaslan nr.6/ spate bloc 65
12	782	Str. Vintila Mihailescu nr. 20
13	784	Str. Ceahlau nr. 24, spate bloc 106
14	785	Str. Ceahlau nr. 24, spate bloc 106
15	786	Str. George Vaslan nr. 12 / spate bloc 109
16	787	Aleea Victor Iliu, spate bloc 5
17	788	Aleea Victor Iliu, spate bloc 5
18	789	Str. Nicolae Oncescu nr. 9
19	790	Calea crangasi nr. 26
20	791	Str. Nicolae Oncescu nr. 6
21	792	Str. Simion Mehedinti nr. 10
22	793	Str. Zboina Neagra nr. 7
23	794	Str. Zboina Neagra nr. 7
24	795	Calea Giulesti nr. 107, spate bloc 10
25	796	Str. Zboina Neagra nr. 8-10
26	797	Str. Zboina Neagra nr. 8-10
27	798	Str. Nicolae Oncescu nr. 2B
28	799	Str. Zboina Neagra nr.5
29	800	Str. Zboina Neagra nr. 3
30	801	Str. Ceahlau nr. 20, spate bloc 103
31	802	Str. Ceahlau nr. 21, spate bloc 67
32	803	Str. Ceahlau nr. 21, spate bloc 67
33	804	Str. Vintila Mihailescu nr. 16, spate bloc 70
34	805	Str. Zboina Neagra nr. 1, spate bloc 69
35	806	Calea Crangasi nr. 16, spate bloc 41
36	807	Strada Olanesti nr. 4
37	809	Str. Olanesti nr. 1
38	810	Str. Ceahlau nr. 13
39	811	Str. Zboina Neagra nr. 2

40	812	Str. Ceahlau nr. 15
41	813	Str. Ion Porumbacu nr.15
42	814	Str. Ceahlau nr. 16
43	815	Str. Ion Porumbacu nr.13
44	816	Str. Frarilor Nr. 4
45	817	Str. Frarilor Nr. 1
46	818	Str. Porumbacu nr. 9
47	819	Str. Ceahlau nr. 8
48	820	Str. Ceahlau nr. 8
49	821	Str. Porumbacu nr. 9
50	822	Str. 9 Mai nr. 1
51	823	Calea Crangasi 8-10
52	824	Str. 9 Mai nr. 2
53	825	Calea Crangasi nr. 6
54	826	Calea Crangasi nr. 2
55	827	Calea Giulesti nr. 43
56	828	Calea Giulesti nr. 47
57	829	Calea Giulesti nr. 22
58	830	Str. Giulesti nr. 28
59	831	Calea Giulesti nr. 42
60	835	Calea Giulesti nr. 46-48
61	836	Str. Finta nr. 1
62	837	Str. Vintila Mihailescu nr. 3
63	838	Str. Ceahlau nr. 11

În cadrul **Microzonei 27** – delimitată de Calea Giulești, Calea Crângași, Bulevardul Constructorilor și Strada George Vâlsan au fost amplasate 68 de puncte de precolectare deșeuri, 63 de puncte subterane și 5 puncte supraterane în următoarele locații:

Puncte precolectare supraterane

Microzona 27		
Nr. crt.	Identificator	Adresa
1	783	Str. Vintila Mihailescu nr. 20
2	808	Str. Vintila Mihailescu nr. 4
3	832	Calea Giulesti nr. 44
4	833	Calea Giulesti nr. 44
5	834	Calea Giulesti nr. 46-48

În cadrul **Microzonei 28** – delimitată de Bulevardul Constructorilor, Șoseaua Neagu Djuvara, Aleea Lacul Morii și Strada Mehadia au fost amplasate 29 de puncte de precolectare deșeuri, 22 de puncte subterane și 7 puncte supraterane în următoarele locații:

Puncte precolectare subterane

Microzona 28		
Nr. crt.	Identificator	Adresa
1	839	Calea Crangasi nr. 32, spate bloc 17
2	840	Calea Crangasi nr. 32, spate bloc 16
3	841	Calea Crangasi nr. 34, spate bloc 15
4	842	B.dul Constructorilor nr. 24A
5	843	Str. Nucsoara nr. 6
6	845	B.dul Constructorilor nr. 24
7	846	Str. Nucsoara nr. 8
8	849	Str. Gheorghe Saidac nr. 8
9	850	Str. Gheorghe Saidac nr. 6
10	851	Str. Nucsoara nr. 3
11	852	Str. Gheorghe Saidac nr. 2A
12	853	Str. Gheorghe Saidac nr. 2A
13	854	Str. Gheorghe Saidac nr. 5B
14	855	Str. Gheorghe Siadac nr. 7
15	856	Str. Gheorghe Saidac nr. 11
16	857	Str. Gheorghe Saidac nr. 15
17	858	str. Mehadia nr. 16
18	859	Str. Mehadia nr. 14
19	860	Str. Mehadia nr. 12
20	861	Calea Crangasi nr. 54
21	862	Calea Crangasi nr. 50
22	863	Calea Crangasi nr. 46

În cadrul **Microzonei 28** – delimitată de Bulevardul Constructorilor, Șoseaua Neagu Djuvara, Aleea Lacul Morii și Strada Mehadia au fost amplasate 29 de puncte de precolectare deșeuri, 22 de puncte subterane și 7 puncte supraterane în următoarele locații:

Puncte precolectare supraterane

Microzona 28		
Nr. crt.	Identificator	Adresa
1	844	B.dul Constructorilor nr. 22
2	847	str. Mehadia nr. 12
3	848	B.dul Constructorilor nr. 20
4	864	Str. Gheorghe Saidac nr. 5C
5	865	Str. Gheorghe Saidac nr. 5B
6	866	Calea Crangasi nr. 40
7	867	Calea Crangasi nr. 42



Legendă

Limită microzonă

● / ● Puncte precollectare deșeuri subterane

<h1>VEGO</h1>		VEGO CONCEPT ENGINEERING S.R.L. J40/13314/09.11.2011, CUI RON 0319742		BUCUREȘTI - ROMÂNIA	
SEF PROIECT	ingh. Vasile Revin	SEMĂNĂTURĂ		SCARA:	
PROIECTANT DE SPECIALITATE	ingh. Dragos Mohor			ADRESA PROIECT:	Sectorul 6 al Municipiului Bucuresti
PROIECTANT DESENAT	ing. Lidia-Nicoleta Popescu			ADRESA:	Calea Pivnei, nr. 147-149, Sector 6, Bucuresti
				DATA:	Iunie 2022
DESTINAȚIE	PPD BUC	FAZA	SF	EMITENT	VCE
LOCALITATE	BUC			SPECIALITATE	URB A38
				NR. PLAN	DWG 00
				FIȘIER	
				REV.	
				NUME PLANȘĂ PLAN DE AMPLASAMENT MICROZONA 29 - PUNCTE PRECOLLECTARE SUBTERANE	
				NUME PLANȘĂ PLAN DE AMPLASAMENT MICROZONA 29 - PUNCTE PRECOLLECTARE SUBTERANE	
				FAZA: S.F.	
				NUME PLANȘĂ PLANȘA NR. A 38	

În cadrul **Microzonei 29** – delimitată de Calea Giulești, Strada George Vâlsan și Bulevardul Constructorilor au fost amplasate 13 de puncte de precolectare deșeuri, 7 puncte subterane și 6 puncte supraterane în următoarele locații:

Puncte precolectare subterane

Microzona 29		
Nr. crt.	Identificator	Adresa
1	868	B.dul Constructorilor nr. 25
2	869	B.dul Constructorilor nr. 23
3	870	B.dul Constructorilor nr. 19
4	872	B.dul Constructorilor nr. 5
5	877	Calea Giulesti nr. 52
6	878	Calea Giulesti nr. 58
7	879	Calea Giulesti nr. 63



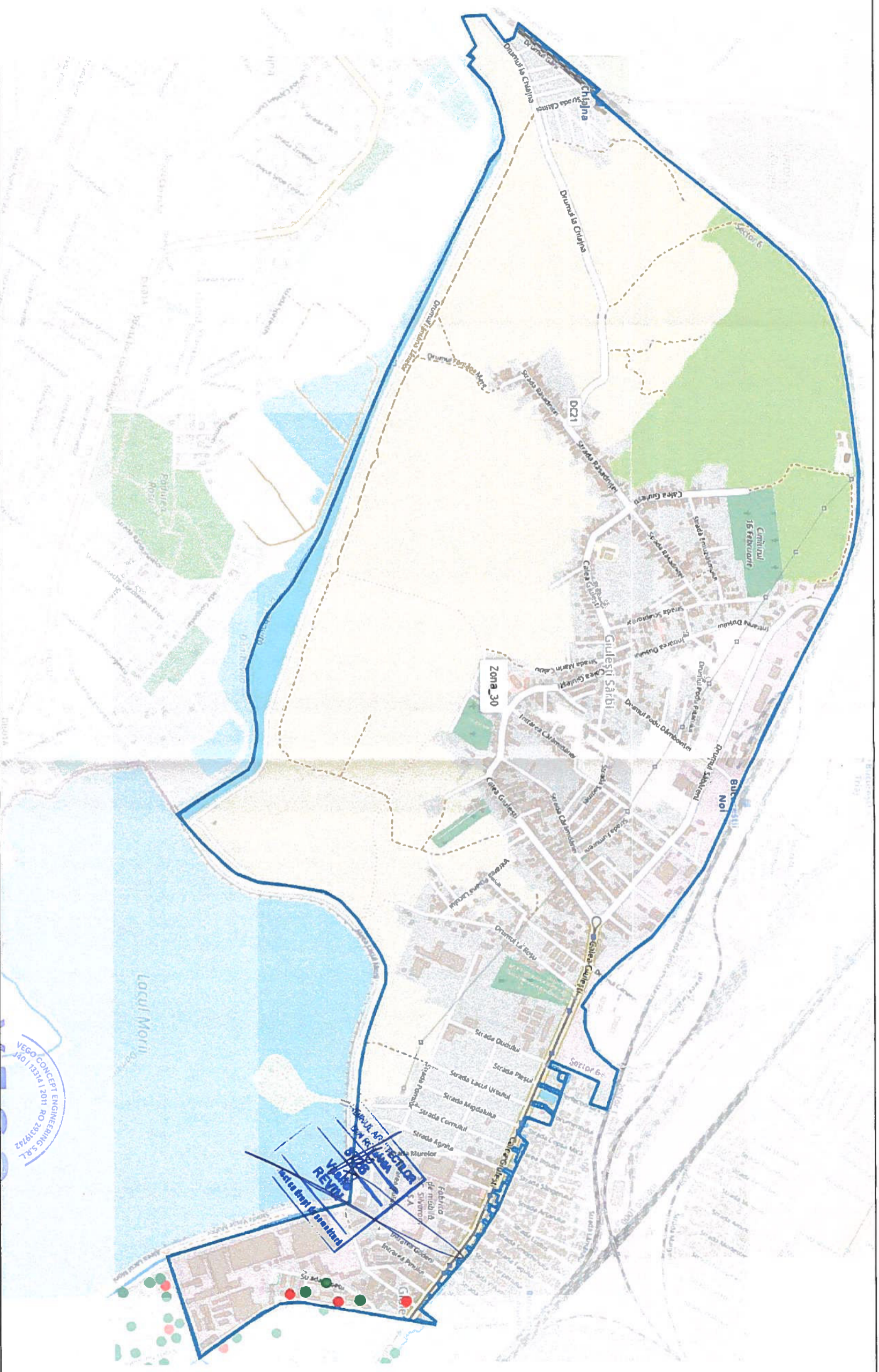
- Legendă**
- Limită microzonă
 - Puncte precolectare deșuri supraterane

<h1 style="margin: 0;">VEGO</h1> <p style="font-size: small; margin: 0;">VEGO CONCEPT ENGINEERING S.R.L. BUCUREȘTI - ROMÂNIA</p>		NUME PROIECT: Extinderea sistemului de colectare separată a deșeurilor în nivelul Sectorului 6 al Municipiului București						
		ADRESA PROIECT: Sectorul 6 al Municipiului București						
SF PROJECT PROIECTANT DE SPECIALITATE VEGO CONCEPT ENGINEERING S.R.L. PROIECTAT DEȘENAT	NUME an. Vasile Revin an. Dragos Molner ing. Lidia-Nicoleta Popescu	SEMANTURĂ 	SCARA: 	FAZA: S.F.				
DESTINAȚIE PPD	LOCALITATE BUC	FAZA SF	EMITENT VCE	SPECIALITATE URB	NR. PLAN A39	FISIER DWG	REV. 00	NUME PLANȘĂ PLAN DE AMPLASAMENT MICROZONA 29 - PUNCTE PRECOLECTARE SUPRATERANE A 39

În cadrul **Microzonei 29** – delimitată de Calea Giulești, Strada George Vâlsan și Bulevardul Constructorilor au fost amplasate 13 de puncte de precolectare deșeuri, 7 puncte subterane și 6 puncte supraterane în următoarele locații:

Puncte precolectare supraterane

Microzona 29		
Nr. crt.	Identificator	Adresa
1	871	B.dul Constructorilor nr. 17
2	873	b.dul Constructorilor nr. 3
3	874	Calea Giulesti nr. 115
4	875	Calea Giulesti nr. 113
5	876	Calea Giulesti nr. 52
6	880	Calea Giulesti nr. 62



Legendă

Limită microzonă

Puncte precolectare deseuri subterane



VEGO

VEGO CONCEPT ENGINEERING S.R.L.
J40/13314/09.11.2011, CTU R0220319742

NIME PROIECT:
Extinderea sistemului de colectare separat a deeurilor la nivelul Sectorului 6 al Municipiului București

ADRESA PROIECT: Sectorul 6 al Municipiului București

SEF PROIECT:
NIME
an. Vasile Revin

SCARA:

BENEFICIAR:
Sectorul 6 al Municipiului București

FAZA:
S.F.

PROIECTANT DE SPECIALITATE: VISO CONCEPT ENGINEERING S.R.L.
NIME
an. Dragoș Măher

DATA:
Iunie 2022

ADRESA:
Calea Plevei, nr. 147-149, Sector 6, București

PLANSĂ NR.:
A 40

PROIECTANT DESEMNAT:
ing. Lidia-Nicoleta Popescu

REVISOR:

NIME PLANSĂ:
PLAN DE AMPLASAMENT
MICROZONA 30 - PUNCTE PRECOLECTARE
SUBTERANE

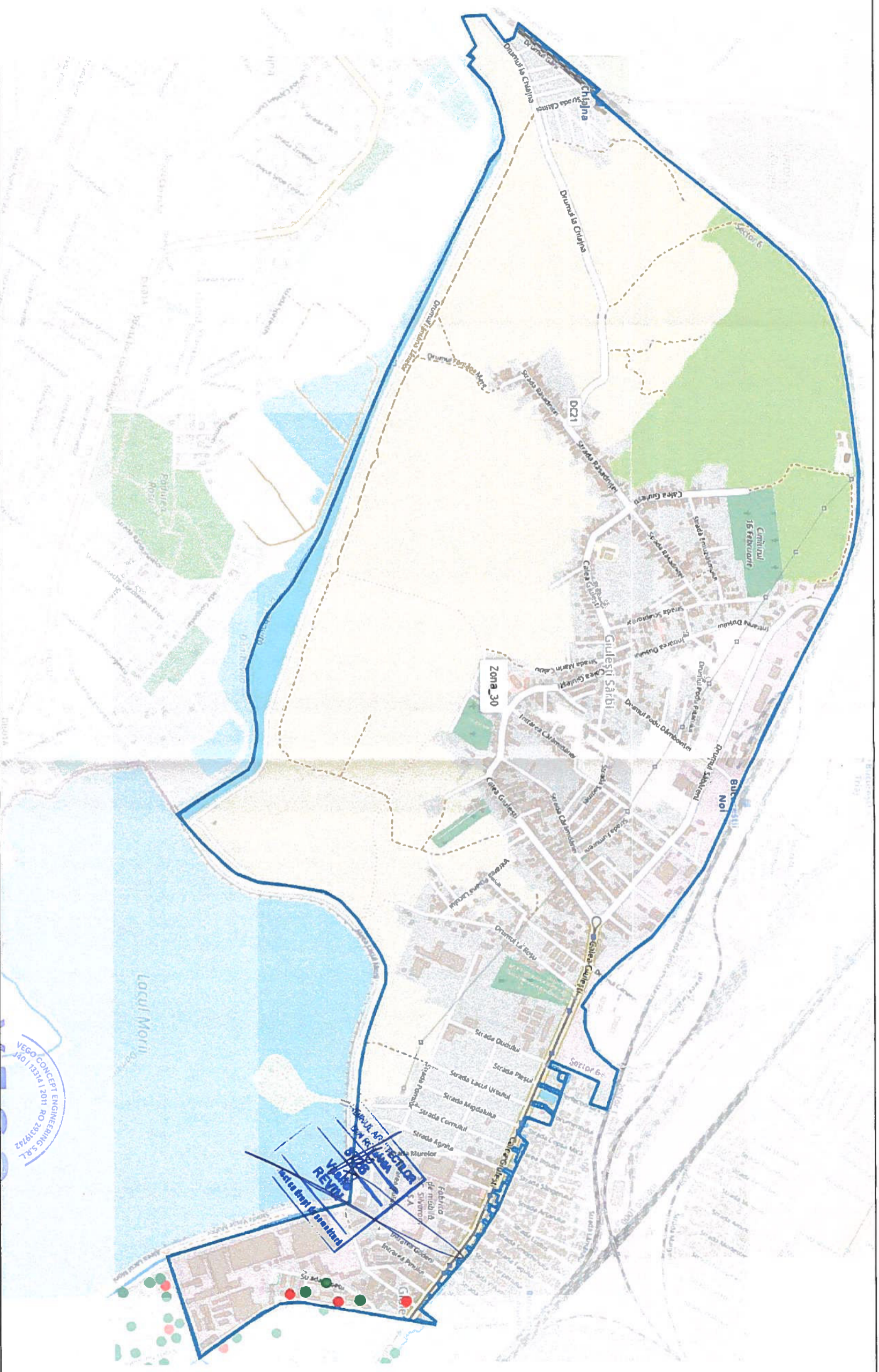
PLANSĂ NR.:
A 40

DESTINAȚIE	LOCATE	FAZA	EMITENT	SPECIALIT.	NR. PLAN	FIȘIER	REV.
PPD	BUC	SF	VCE	URB	A40	DWG	00

În cadrul **Microzonei 30** – delimitată de Aleea Lacul Morii, Drumul Fântâna Zânelor, Drumul Gării, Limita dintre Sector 6 și Sector 1, Calea Giulești și Bulevardul Constructorilor, au fost amplasate 6 puncte de precolectare deșeuri subterane în următoarele locații:

Puncte precolectare subterane

Microzona 30		
Nr. crt.	Identificator	Adresa
1	881	B.dul Constructorilor nr. 14
2	882	B.dul Constructorilor nr. 12
3	883	Str. Rusetu nr. 1
4	884	B. dul Constructorilor nr. 8
5	885	Str. Rusetu nr. 2
6	886	Intrarea Craiovei, lateral bloc A5



Legendă

Limită microzonă

Puncte precolectare deseuri subterane



VEGO

VEGO CONCEPT ENGINEERING S.R.L.
 340/13314/09.11.2011, CTU R0220319742

NIME PROIECT:
 Extinderea sistemului de colectare separat a deeurilor la nivelul Sectorului 6 al Municipiului București

ADRESA PROIECT: Sectorul 6 al Municipiului București

BENEFICIAR: Sectorul 6 al Municipiului București

Adresa: Calea Plevnei, nr. 147-149, Sector 6, București

FAZA: S.F.

NIME PLANȘĂ: PLAN DE AMPLASAMENT MICROZONA 30 - PUNCTE PRECOLECTARE SUBTERANE

PLANȘA NR.: A 40

SCARA:

DATA: Iunie 2022

REVISOR:

PROIECTANT: Ing. Lidia-Nicoleta Popescu

DESEINAT:

PROIECTANT DE SPECIALITATE: VISO CONCEPT ENGINEERING S.R.L.

anș. Vasilie Revin

anș. Dragoș Mohler

SEMNATURA:

SEF PROIECT:

DESTINATIE: P.P.D.

LOCATIE: BUC

FAZA: SF

EMITENT: VCE

SPECIALIT.: URB

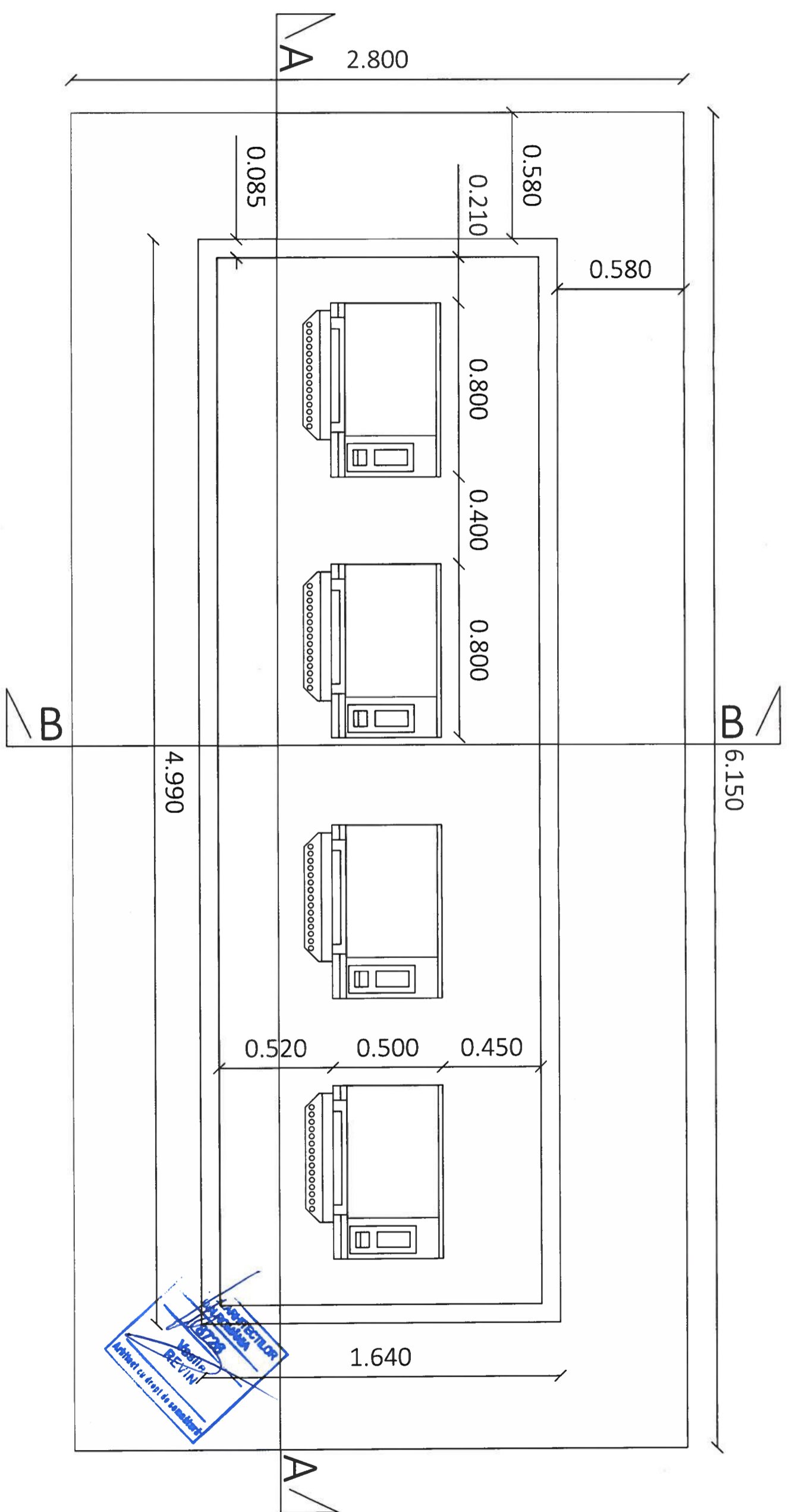
NR. PLAN: A40

FISIER: DWG

REV.: 00

NUME PLANȘĂ: PLAN DE AMPLASAMENT MICROZONA 30 - PUNCTE PRECOLECTARE SUBTERANE

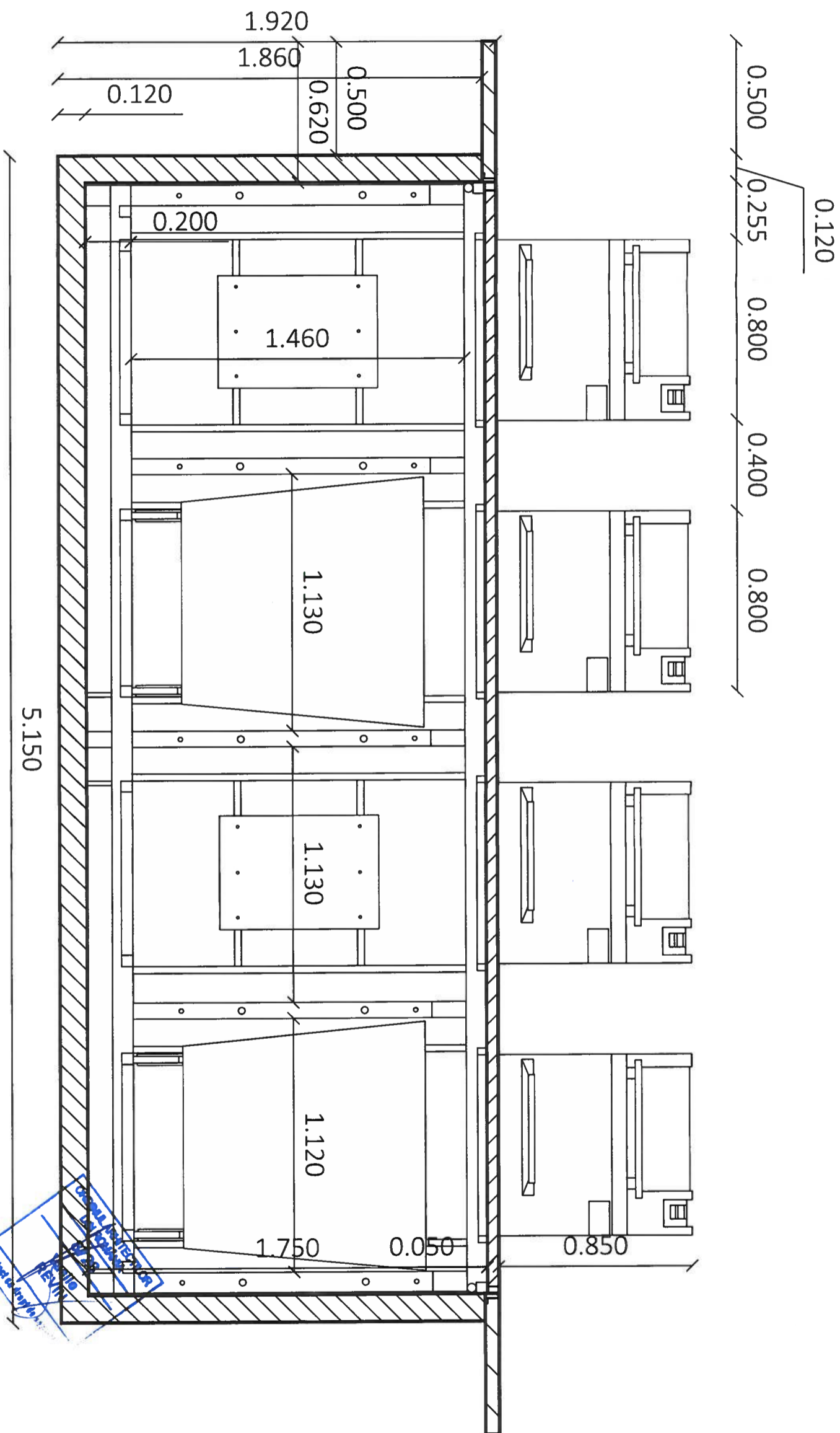
Vedere în plan



Vedere în plan - puncte precolectare dășuri subterane

<p>VEGO</p> <p>VEGO CONCEPT ENGINEERING S.R.L. 140/13314/09.11.2011, CUI R029319742</p>		<p>NUME PROIECT:</p> <p>Extinderea sistemului de colectare separată a deșeurilor la nivelul Sectorului 6 al Municipiului București</p>		<p>FAZA:</p> <p>S.F.</p>		
		<p>ADRESA PROIECT: Sectorul 6 al Municipiului București</p>				
SEF PROIECT	an. Vasile Revin	SEMANTURĂ	SCARA:	<p>DATE:</p> <p>JUNIE 2022</p>	<p>NUME PLANȘĂ:</p> <p>PUNCTE PRECOLECTARE DEȘURI SUBTERANE VEDERE ÎN PLAN</p>	<p>PLANȘĂ NR.:</p> <p>B 01</p>
PROIECTANT DE SPECIALITATE	ing. Dragos Mohler	PROIECTANT	1 : 20			
DESEINAT	ing. Lidia-Nicoleta Popescu	DESEINAT				
DESTINAȚIE	LOCATE	FAZA	EMITENT	SPECIALIT.	NR. PLAN	FISIER
PPD	BUC	SF	VCE	URB	B01	DWG
<p>NUME PLANȘĂ</p> <p>PUNCTE PRECOLECTARE DEȘURI SUBTERANE - VEDERE ÎN PLAN</p>						

Secțiunea AA



Secțiunea AA - puncte precolectare dășuri subterane

VEGO

VEGO CONCEPT ENGINEERING S.R.L.
140/1314/09.11.2011, CTI RO29319742

NUMÉ PROIECT: Estudierea sistemului de colectare separată a deșeurilor la nivelul Sectorului 6 al Municipiului București
ADRESA PROIECT: Sectorul 6 al Municipiului București

SEF PROIECT: arh. Vasile Revin
PROIECTANT DE SPECIALITATE: VEZO CONCEPT ENGINEERING S.R.L.
PROIECTAT DESENAT: ing. Lidia-Nicoleta Popescu

SCARA: 1 : 20

BENEFICIAR: Sectorul 6 al Municipiului București
Adresa: Calea Plevnei, nr. 147-149, Sector 6, București

FAZA: S.F.

NUMÉ SEMNATURA: [Signature]

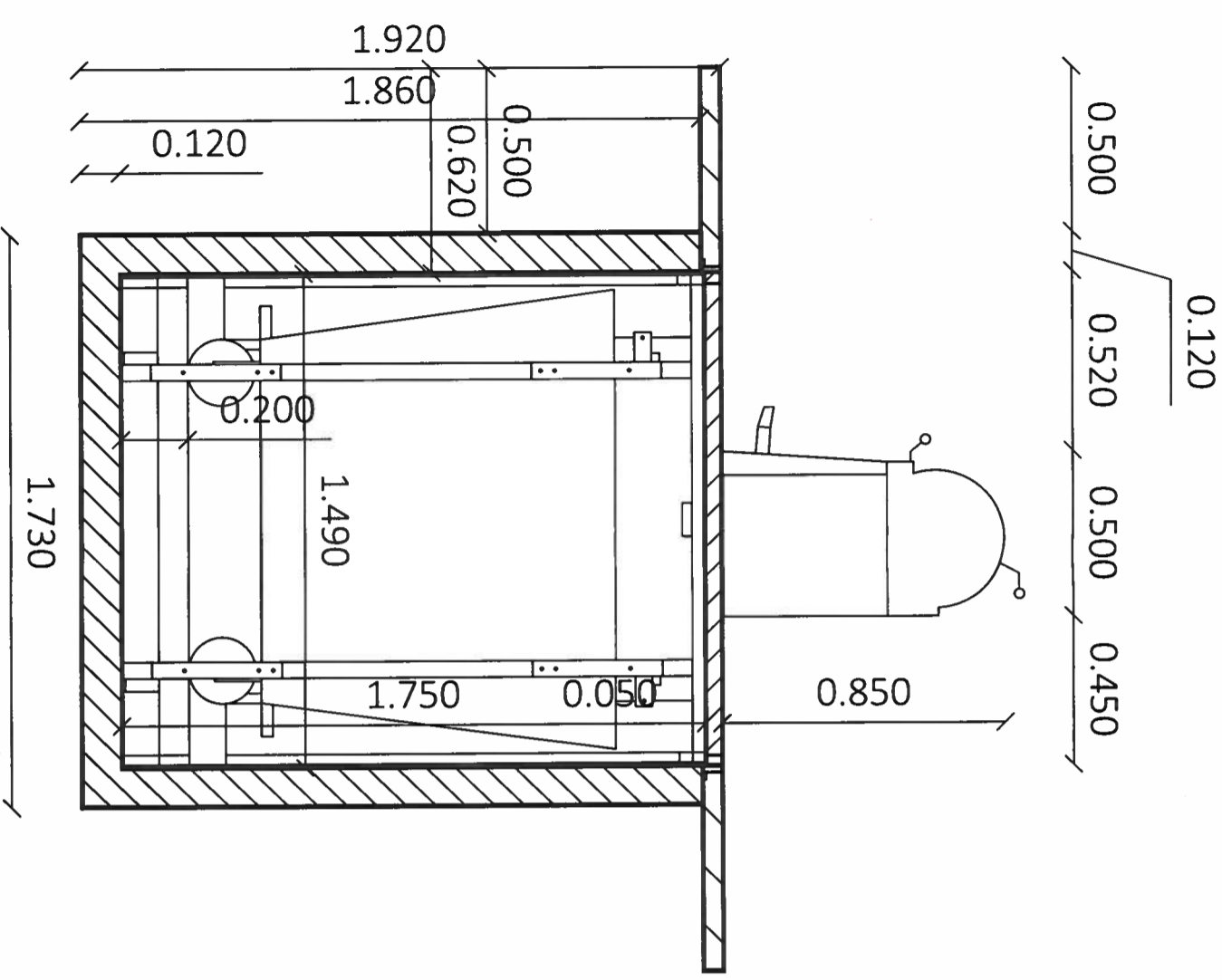
DATA: Iunie 2022

NUMÉ PLANȘĂ: PUNCTE PRECOLECTARE DEȘURI SUBTERANE SECȚIUNE AA

PLANȘĂ NR.: B 02

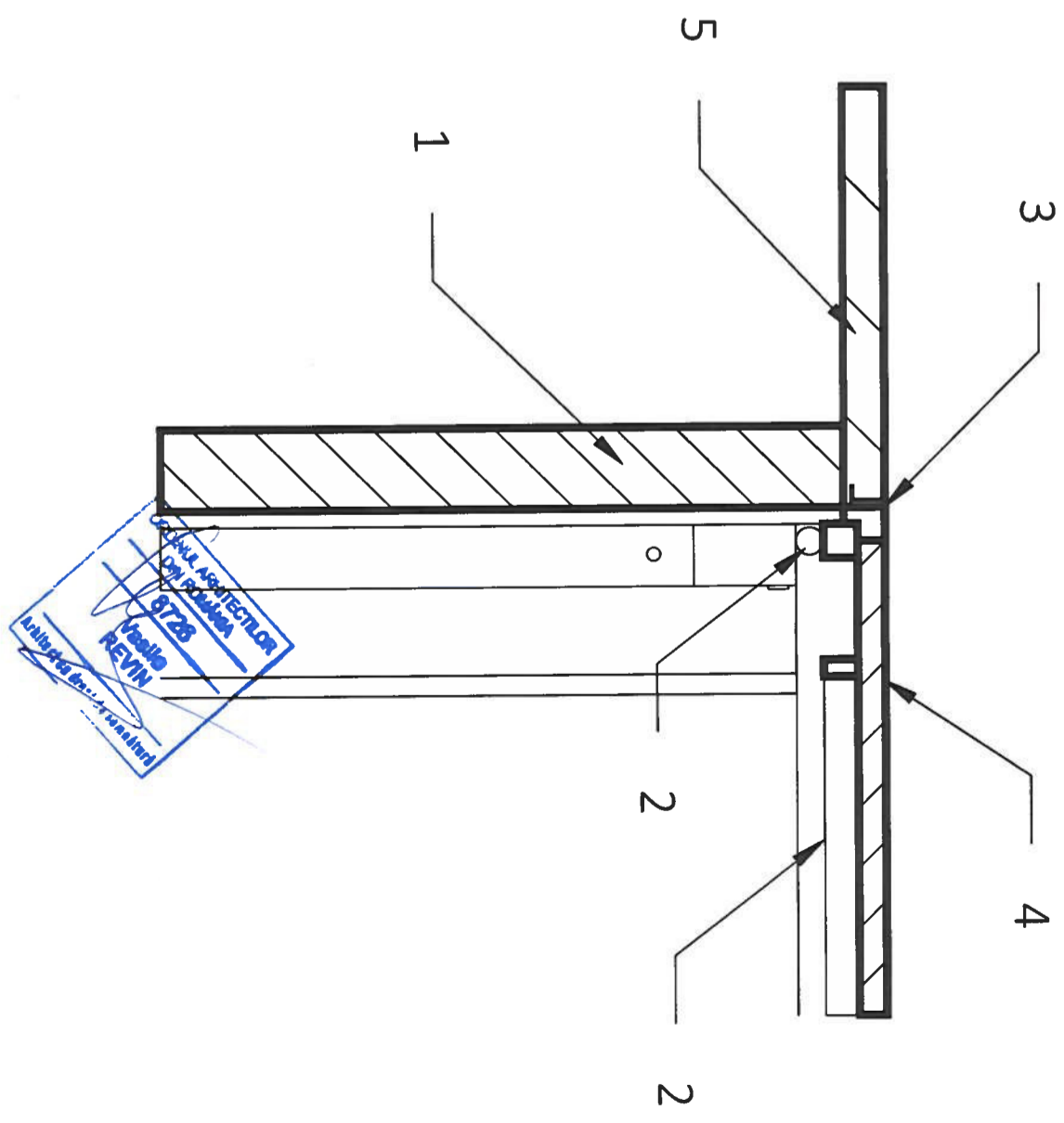
DESTINAȚIE	LOCATIE	FAZA	EMITENT	SPECIALIT.	NR. PLAN	FISIER	REV.	NUMÉ PLANȘĂ
PPD	BUC	SF	VCE	URB	B012	DWG	00	PUNCTE PRECOLECTARE DEȘURI SUBTERANE- SECȚIUNE AA

Secțiunea BB - scara 1:20



Secțiunea BB - puncte pre colectare deșeuri subterane și
 Detaliu îmbinare placă metalică, cuvă betonatăși trotuar de gardă

Detaliu îmbinare - scara 1:10



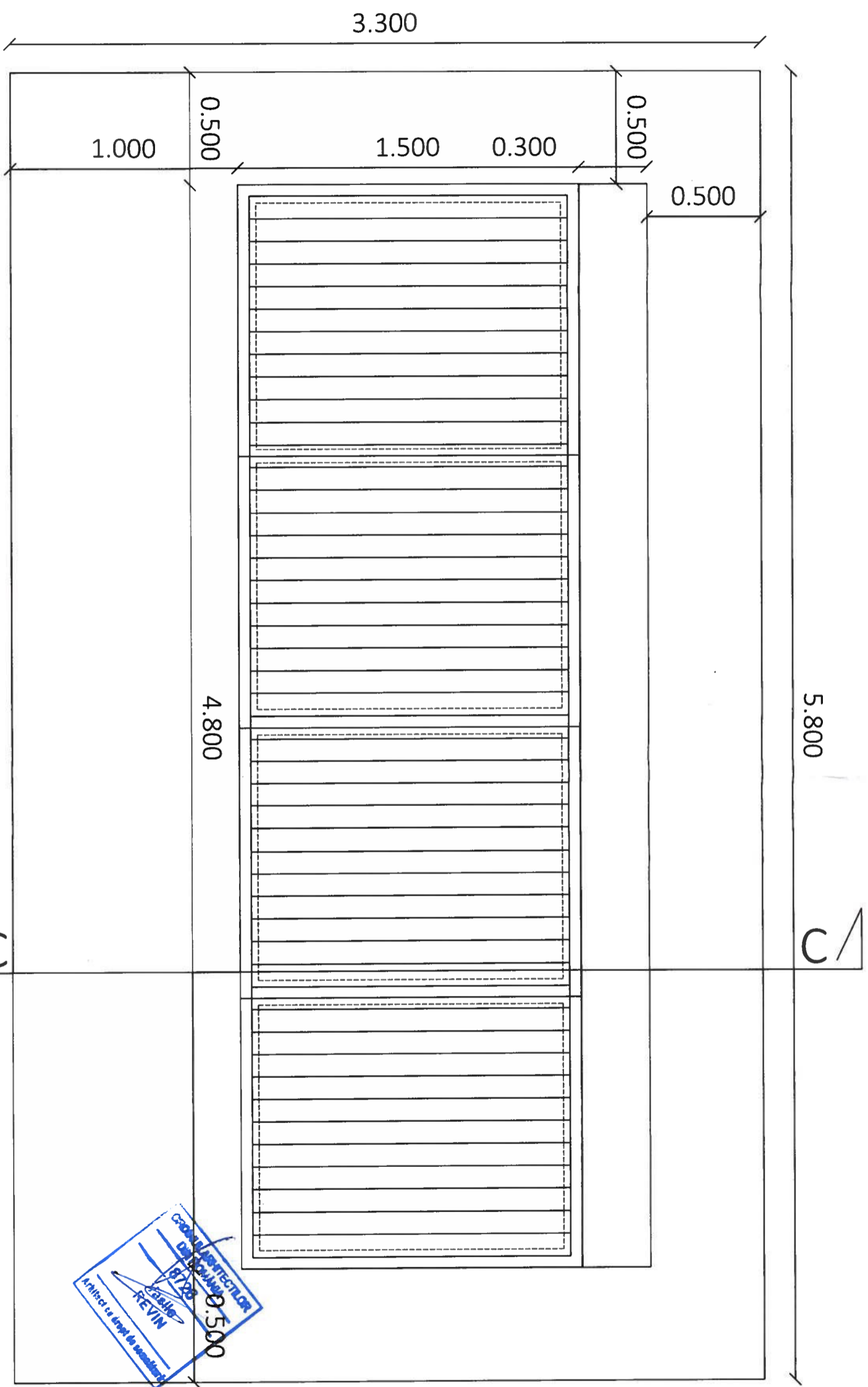
- 1 - Cuvă beton armat prefabricat
- 2 - Structură metalică - complet
- 3 - Bordură metalică
- 4 - Finisaj placă metalică superioară
- 5 - Trotuar protecție (grosime min. 15 cm, armat 2x plasă sudată)

VEGO
 VEGO CONCEPT ENGINEERING S.R.L.
 140/13314/09.11.2011, CUI RO202919742

NUME PROIECT:
 Extinderea sistemului de colectare separată a deșeurilor la nivelul Sectorului 6
 al Municipality București

SEF PROIECT	ingh. Vasile Revin	NUME	SEMNATURA	SCARA:	BENEFICIAR:	FAZA:							
PROIECTANT DE SPECIALITATE	VEGO CONCEPT ENGINEERING S.R.L.				Sectorul 6 al Municipality București	S.F.							
PROIECTAT DESENAT	ingh. Dragos Mohor ingh. Lidia-Nicoleta Popescu			DATA:	Adresa: Calea Pievnei, nr. 147-149, Sector 6, București	PLANSA NR: B 03							
DESTINATIE	PPDBUC	LOCATIE	SF	EMITENT	VCEURB	NR PLAN	B03	FISIER	DWG	REV.	00	NUME PLANSA	PUNCTE PRECOLECTARE DEȘEURI SUBTERANE- SECȚIUNE BB ȘI DETALIU ÎMBINARE

Vedere în plan

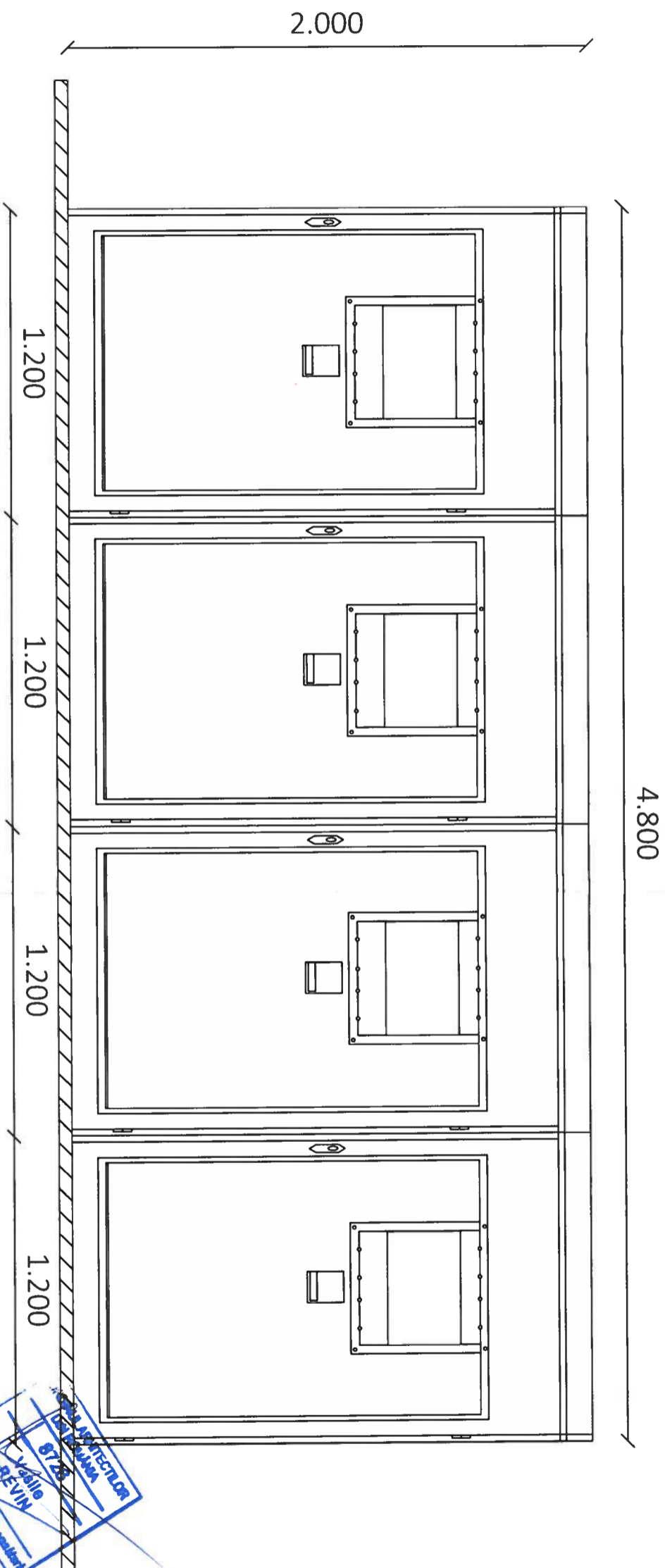


Vedere în plan - puncte precollectare deșuri supraterane

<p>VEGO</p> <p>VEGO CONCEPT ENGINEERING S.R.L. 140/13314/09.11.2011, CTI R029319742</p>		<p>VEGO</p> <p>VEGO CONCEPT ENGINEERING S.R.L. 140/13314/09.11.2011, CTI R029319742</p>		<p>VEGO</p> <p>VEGO CONCEPT ENGINEERING S.R.L. 140/13314/09.11.2011, CTI R029319742</p>		
SEF PROIECT	ingh. Vasile Revin	NUME	SEMNATURA	SCARA	1:20	
PROIECTANT DE SPECIALITATE	VEGO CONCEPT ENGINEERING S.R.L.	PROIECTANT	ingh. Dragos Mohler	DATA	Iunie 2022	
PROIECTAT DESENAT	ingh. Lidia-Nicoleta Popescu	PROIECTAT		NUME PLANSA:	PUNCTE PRECOLLECTARE DESEURI SUPRATERANE VEDERE IN PLAN	
DESTINATIE	PPD BUC	LOCATIE	SF VCE URB B04 DWG 00	FISIER	REV	
<p>NUME PROIECT: Extinderea sistemului de colectare separată a deșeurilor la nivelul Sectorului 6 al Municipiului București</p> <p>ADRESA PROIECT: Sectorul 6 al Municipiului București</p> <p>BENEFICIAR: Sectorul 6 al Municipiului București</p> <p>Adresa: Calea Plevnei, nr. 147-149, Sector 6, București</p>				FAZA:	S.F.	
<p>NUME PLANSA</p>					PLANSA NR.:	B 04



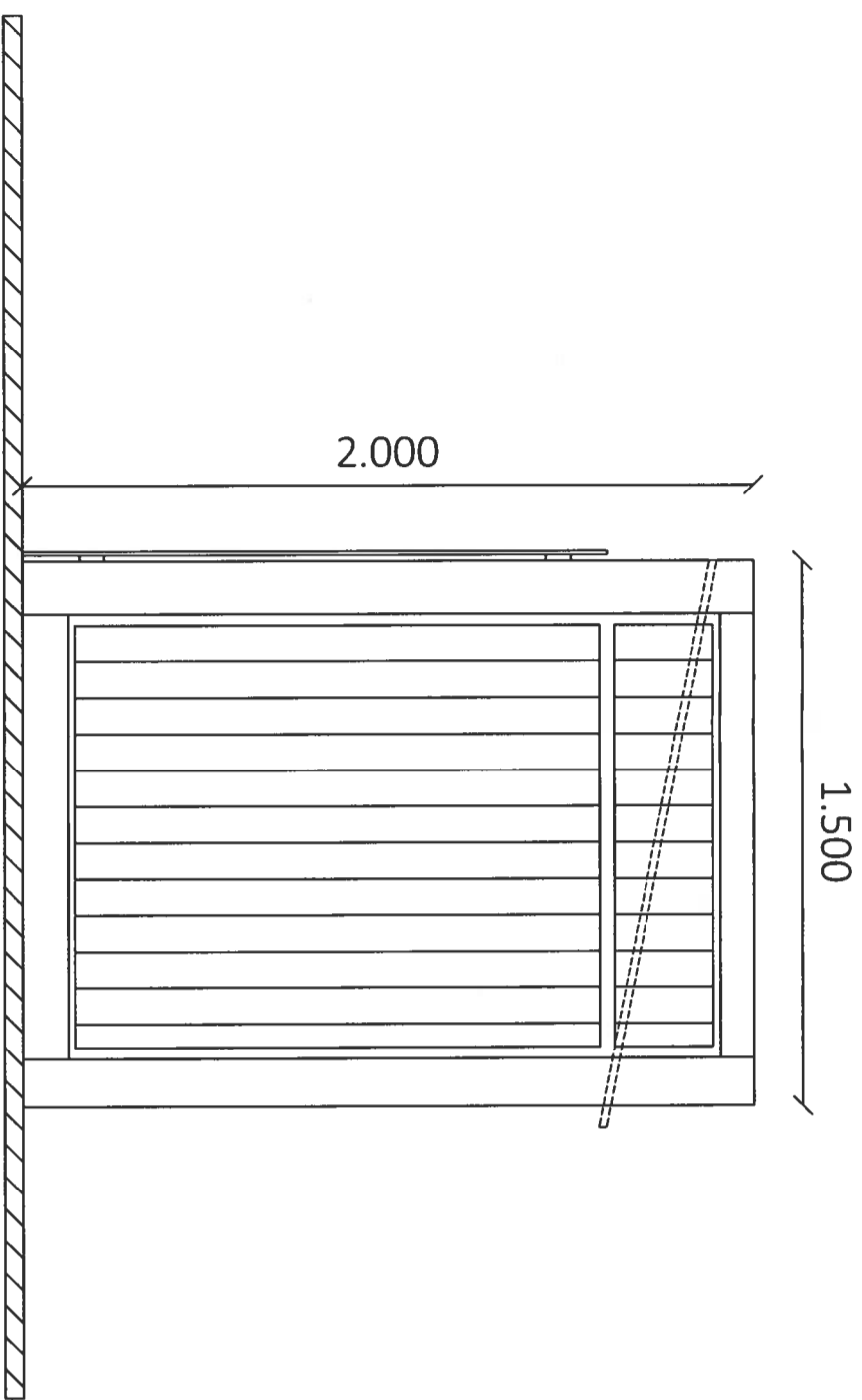
Vedere frontală



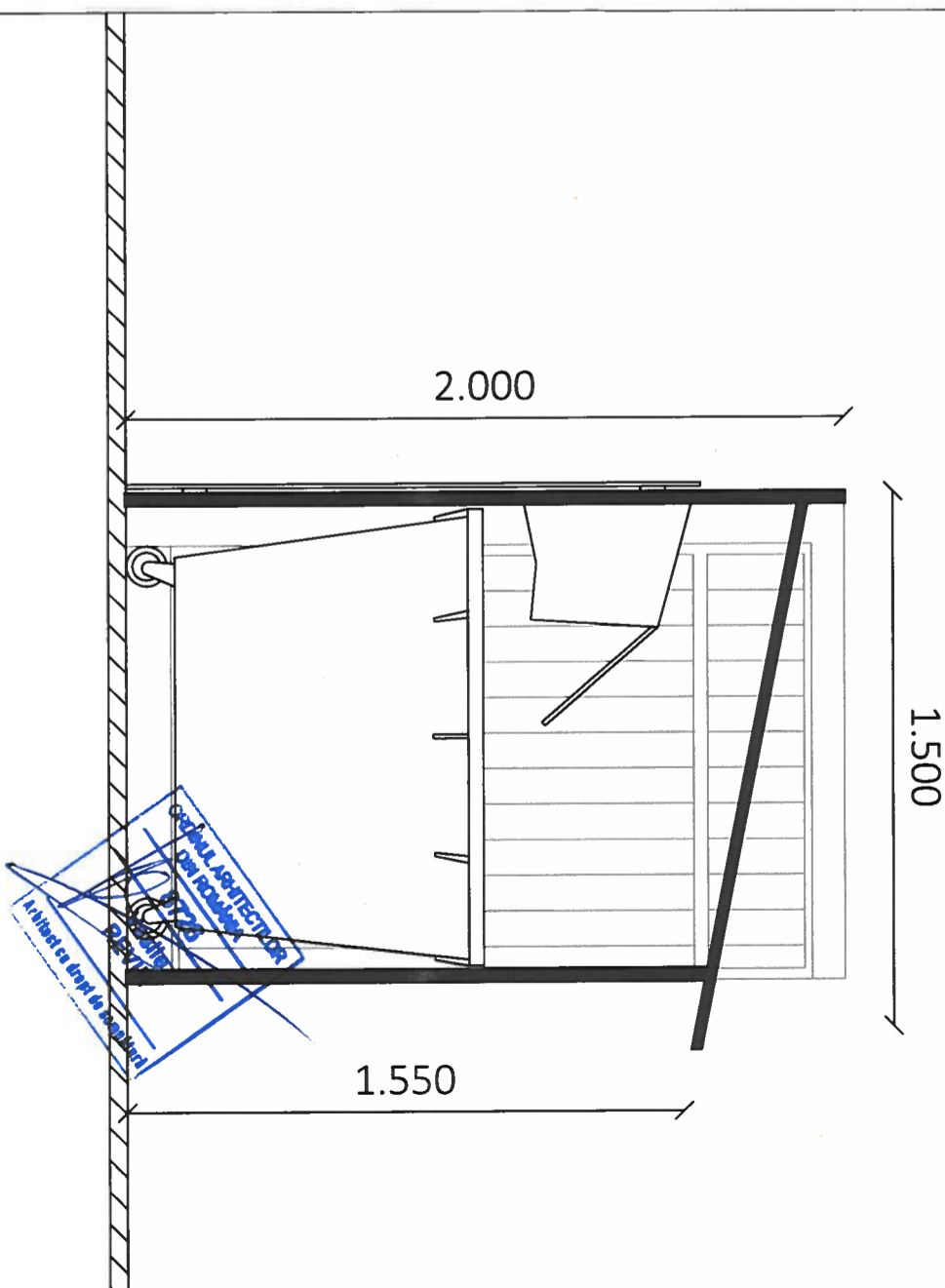
Vedere forntală - puncte precolectare dşeuiri supraterrane

<p>VEGO</p> <p>VEGO CONCEPT ENGINEERING S.R.L. J40/13314/09.11.2011, CUI RO28319742</p>		<p>NUME: VEGO</p>		<p>SEMNAŢURA</p>		<p>SCARA: 1:20</p>		<p>ADRESA PROIECT: Sectorul 6 al Municipiului Bucureşti</p>		<p>NUME PROIECT: Extinderea sistemului de colectare separată a deşeurilor la nivelul Sectorului 6 al Municipiului Bucureşti</p>	
		<p>SEF PROIECT: VEGO</p>		<p>NUME: ingh. Vasile Revin</p>		<p>DATA: Iunie 2022</p>		<p>BENEFICIAR: Sectorul 6 al Municipiului Bucureşti</p>		<p>FAZA: S.F.</p>	
<p>PROIECTANT DE SPECIALITATE: VEZO CONCEPT ENGINEERING S.R.L.</p>		<p>ingh. Dragos Mohler</p>		<p>PROIECTAT DESEMNAT: ingh. Lidia-Nicoleta Popescu</p>		<p>NUME PLANŞA: PUNCTE PRECOLECTARE DEŞEURI SUPRATERANE VEDERE FRONTALA</p>		<p>PLANŞA NR: B 05</p>		<p>NUME PLANŞA: PUNCTE PRECOLECTARE DEŞEURI SUPRATERANE - VEDERE FRONTALA</p>	
<p>DESTINAŢIE LOCALITATE: PPD BUC</p>		<p>FAZA: SF</p>		<p>EMITENT: VCE URB</p>		<p>SPECIALITATE: NR. PLAN: B05</p>		<p>FISIER: DWG</p>		<p>REV: 00</p>	

Vedere laterală



Secțiunea CC



Secțiunea CC- puncte precolectare deșeuri supratcrană și
Vedere laterală

VEGO

VEGO CONCEPT ENGINEERING S.R.L.
J40/13314/09.11.2011, CUI RO20319742

NUME: SEMNATURA

SEF PROIECT

art. Vasile Revin

PROIECTANT DE SPECIALITATE

VEGO CONCEPT ENGINEERING S.R.L.

art. Dragos Mohler

PROIECTAT

ing. Lidia-Nicoleta Popescu

DESENAT

DATE:

Iunie 2022

NUME PLANSĂ:

PUNCTE PRECOLECTARE DEȘEURI

SUBTERANE

SECȚIUNE BB ȘI DETALIE ÎMBINARE

PLANSĂ NR:

B 06

NUME PROIECT: Estudierea sistemului de colectare separată a deșeurilor la nivelul Sectorului 6 al Municipiului București

ADRESA PROIECT: Sectorul 6 al Municipiului București

BENEFICIAR:

Sectorul 6 al Municipiului București

Adresa:

Calea Plevnei, nr. 147-149, Sector 6, București

SCARA:

1 : 20

FAZA:

S.F.

NUME PLANSĂ

PUNCTE PRECOLECTARE DEȘEURI SUBTERANE- SECȚIUNE BB ȘI DETALIE ÎMBINARE

DESTINATIE

LOCATIE

FAZA

EMITENT

SPECIALIT.

NR. PLAN

FISIER

REV.

PPD

BUC

SF

VCE

URB

B06

DWG

00