



ROMÂNIA  
**CONSILIUL LOCAL AL SECTORULUI 6  
AL MUNICIPIULUI BUCUREȘTI**

**HOTĂRÂRE**

privind solicitarea către Consiliul General al Municipiului București de a împuternici Consiliul Local al Sectorului 6 să achiziționeze pentru și în numele Municipiului București imobilul (teren) proprietate privată situat în splaiul Independenței nr. 311, Sector 6

Având în vedere Referatul de aprobare al Primarului Sectorului 6 și Raportul de specialitate al Direcției Tehnice din cadrul Direcției Generale Arhitect Șef și Planificare Teritorială nr. 6383/13.02.2023, din cadrul aparatului de specialitate al Primarului Sectorului 6;

Văzând avizul Comisiei de specialitate a Consiliului Local al Sectorului 6 nr. 5;

Ținând seama de:

- art. 863 lit. a) din Codul Civil aprobat prin Legea nr. 287/2009, cu modificările și completările ulterioare;
- Legea nr. 24/2000 privind Normele de tehnică legislativă pentru elaborarea actelor normative, republicată, cu modificările și completările ulterioare;

În temeiul art. 139 alin. (3) lit. g), art. 166 alin. (2) lit. g) și alin. (3), art. 196 alin. (1) lit. a) și art. 197 din O.U.G. nr. 57/2019 privind Codul administrativ, cu modificările și completările ulterioare;

Consiliul Local al Sectorului 6

**HOTĂRĂȘTE:**

**Art. 1.** Se aprobă solicitarea către Consiliul General al Municipiului București de a împuternici Consiliul Local al Sectorului 6 să achiziționeze pentru și în numele Municipiului București imobilul (teren) proprietate privată cu numărul cadastral 245220, în suprafață de 4 mp, situat în splaiul Independenței nr. 311, Sector 6, identificat conform planului Anexă și de a transmite acest imobil în administrarea Sectorului 6 al Municipiului București prin Administrația Domeniului Public și Dezvoltare Urbană Sector 6, în scopul extinderii și modernizării aleii de circulație limitrofă imobilului respectiv, destinată exclusiv accesului pietonal.

**Art. 2.** (1) Primarul Sectorului 6 prin aparatul de specialitate al acestuia și Administrația Domeniului Public și Dezvoltare Urbană Sector 6 vor duce la îndeplinire prevederile prezentei hotărâri, conform competențelor.

(2) Comunicarea și aducerea la cunoștința publică se vor face, conform competențelor, prin grija Secretarului general al Sectorului 6.

**Art. 3.** Prezenta hotărâre poate fi contestată de cei interesați la instanța competentă în termenul prevăzut de lege.

**PREȘEDINTE DE ȘEDINȚĂ,**

Lucian Dubălaru

**CONTRASEMNEAZĂ**

pentru legalitate conf. art. 243 alin. (1) lit. a)  
din O.U.G. nr. 57/2019

**Secretarul general al Sectorului 6,**

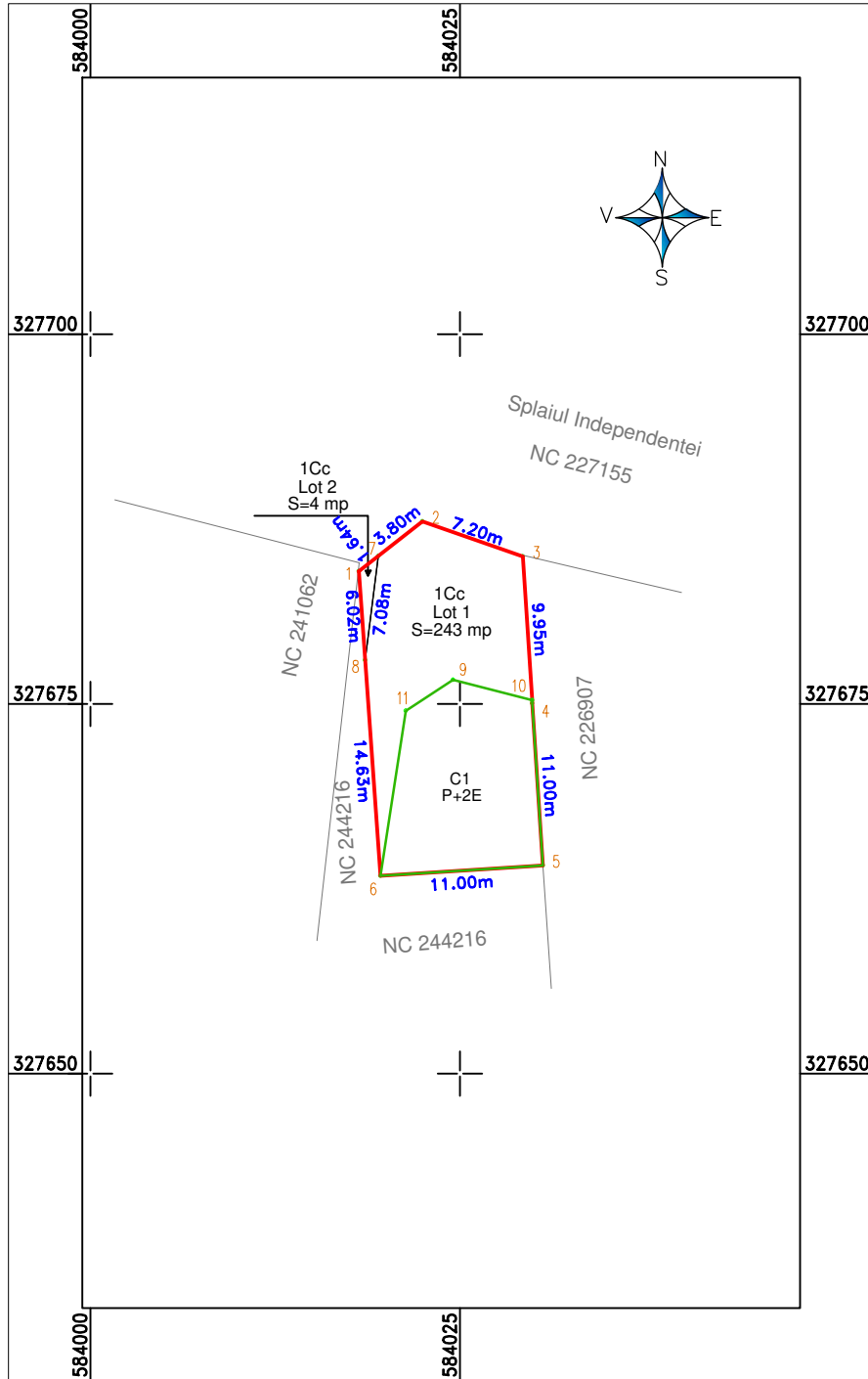
Demirel Spiridon

**Nr.: 42**

**Data: 28.02.2023**

**Plan de amplasament si delimitare a imobilului cu propunerea de dezlipire**

Scara 1:500



Nr. cadastral	Suprafata masurata a imobilului (mp)	Adresa imobilului
202024	247	Mun. Bucuresti, Sector 6, Splaiul Independentei, Nr. 311
Nr. Carte Funciara		Unitatea Administrativ Teritoriala a (UAT)
202024		Sector 6

Tabel de miscare parcelara pentru dezlipire imobil							
Situatie actuala (inainte de dezlipire)				Situatie viitoare (dupa dezlipire)			
Nr. cad	Suprafata (mp)	Categ. de folosinta	Descrierea imobilului	Nr. cad	Suprafata (mp)	Categ. de folosinta	Descrierea imobilului
202024	247	Cc	Teren intravilan imprejmuit cu gard de metal pe fundatie de beton intre pct. 6-8-1-7-2-3-4 si delimitat de calcan intre pct. 4-5-6		243	Cc	Lot 1 - Teren intravilan imprejmuit cu gard de metal pe fundatie de beton intre pct. 6-8,7-2-3-4, delimitat de calcan intre pct. 4-5-6 si limita conventionala intre pct. 8-7.
					4	Cc	Lot 2 - Teren intravilan imprejmuit cu gard de metal pe fundatie de beton intre pct. 8-1-7si limita conventionala intre pct. 8-7.
<b>TOTAL</b>	<b>247</b>			<b>TOTAL</b>	<b>247</b>		

**Executant:** S.C. Control Survey S.R.L.,  
seria RO-B-J nr.2057  
Ing. MOCANU Ionut-Doru,  
seria RO-B-F nr.2326

*Confirm executarea masuratorilor la teren, corectitudinea intocmirii documentatiei cadastrale si corespondenta acesteia cu realitatea din teren.*

Semnat digital  
**MOCANU IONUT-DORU**  
Date: 2022.12.19  
16:06:20 +02'00'

**Inspector:**

*Confirm introducerea imobilului in baza de date integrata si atribuirea numarului cadastral*

Semnatura si parafa

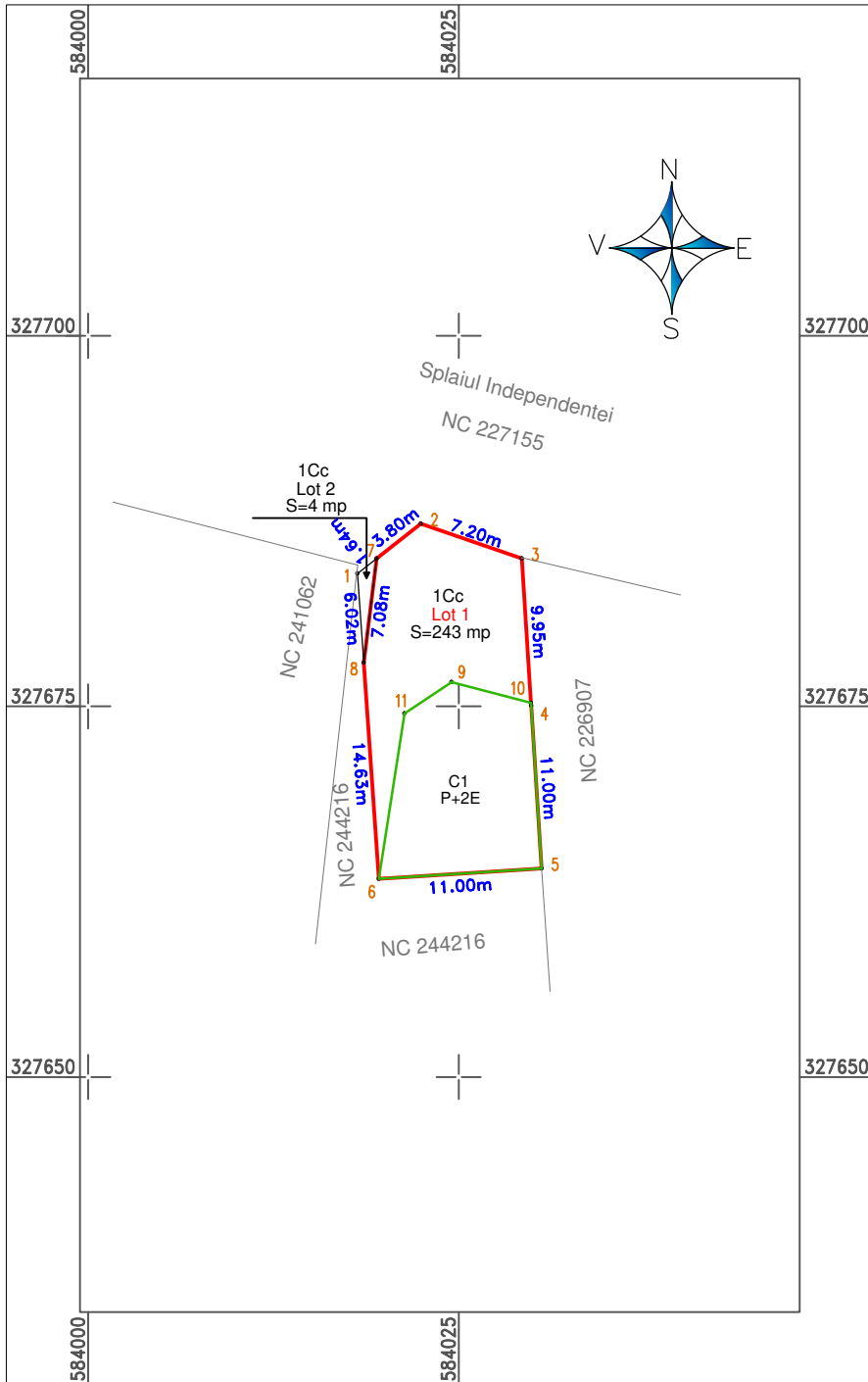
**141892/2022**

Semnat digital  
**Mariana Camelia Danciu**  
Data:  
2022.12.29  
11:26:55 +02'00'

**Data:** Decembrie 2022

# Plan de amplasament si delimitare a imobilului

Scara 1:500



Nr. cadastral	Suprafata masurata a imobilului (mp)	Adresa imobilului
245219	243	Mun. Bucuresti, Sector 6, Splaiul Independentei, Nr. 311
Nr. Carte Funciara		Unitatea Administrativ Teritoriala (UAT)
		Sector 6

A. Date referitoare la teren			
Nr. parcela	Categ. de folosinta	Suprafata (mp)	Mentiuni
1	Cc	243	LOT 1 - Teren intravilan imprejmuit cu gard de metal pe fundatie de beton intre pct. 6-8,7-2-3-4, delimitat de calcan intre pct. 4-5-6 si limita conventionala intre pct. 8-7.
Total		243	

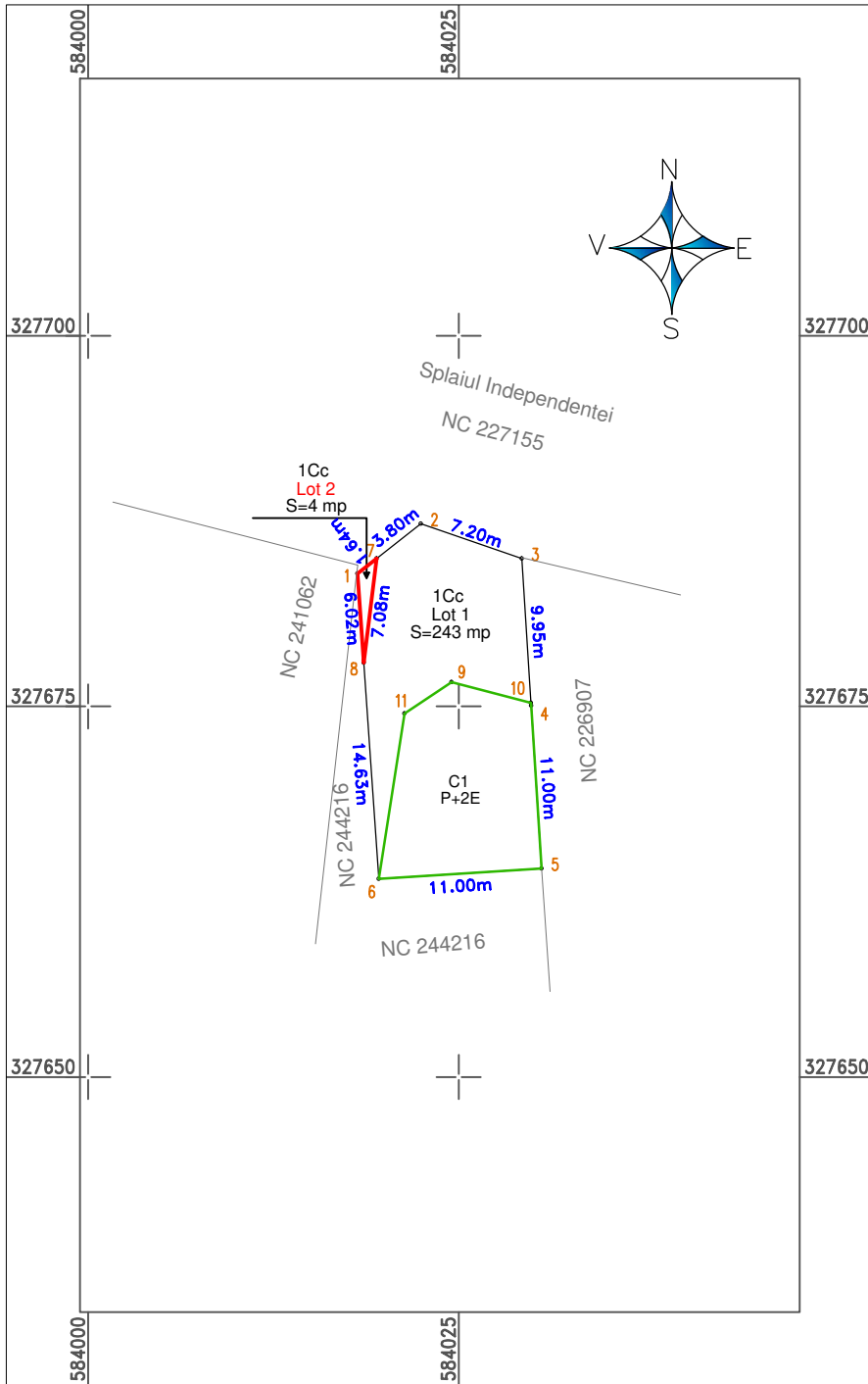
B. Date referitoare la constructii			
Cod	Destinatia	Suprafata constr. la sol (mp)	Mentiuni
C1	CL	116	P+2E
Total			

Suprafata totala masurata a imobilului = 243 mp  
 Suprafata din act = 243 mp

<p><b>Executant:</b> SC Control Survey SRL                  Seria RO-B-J Nr 2057                  Ing. MOCANU Ionut-Doru,                  seria RO-B-F nr.2326</p> <p><i>Confirm executarea masuratorilor la teren, corectitudinea intocmirii documentatiei cadastrale si corespondenta acestora cu realitatea din teren</i>                  Semnatura si stampila</p> <p><b>MOCANU IONUT-DORU</b></p> <p>Digitally signed by MOCANU IONUT-DORU                  Date: 2022.12.19 16:07:31 +02'00'</p> <p><b>Data:</b> Decembrie 2022</p>	<p><i>Confirm introducerea imobilului in baza de date integrata si atribuirea numarului cadastral</i>                  Semnatura si parafa</p> <p><b>Mariana Camelia Danciu</b></p> <p>Semnat digital de Mariana Camelia Danciu                  Data: 2022.12.29 11:27:07 +02'00'</p> <p>Stampila BCPI</p> <p><b>Data:</b> _____</p>
---	---

# Plan de amplasament si delimitare a imobilului

Scara 1:500



<b>Nr. cadastral</b>	<b>Suprafata masurata a imobilului (mp)</b>	<b>Adresa imobilului</b>
245220	4	Mun. Bucuresti, Sector 6, Splaiul Independentei, Nr. 311
<b>Nr. Carte Funciara</b>		<b>Unitatea Administrativ Teritoriala (UAT)</b>
		Sector 6

A. Date referitoare la teren			
Nr. parcela	Categ. de folosinta	Suprafata (mp)	Mentiuni
1	Cc	4	LOT 2 - Teren intravilan imprejmuit cu gard de metal pe fundatie de beton intre pct. 8-1-7 si limita conventionala intre pct. 8-7.
Total		4	

B. Date referitoare la constructii			
Cod	Destinatia	Suprafata constr. la sol (mp)	Mentiuni
Total			

Suprafata totala masurata a imobilului = 4 mp  
 Suprafata din act = 4 mp

<p><b>Executant:</b> SC Control Survey SRL                  Seria RO-B-J Nr 2057                  Ing. MOCANU Ionut-Doru,                  seria RO-B-F nr.2326</p> <p><i>Confirm executarea masuratorilor la teren, corectitudinea intocmirii documentatiei cadastrale si corespondenta acestora cu realitatea din teren</i>                  Semnatura si stampila</p> <p><b>MOCANU IONUT-DORU</b></p> <p>Digitally signed by MOCANU IONUT-DORU                  Date: 2022.12.19 16:08:03 +02'00'</p> <p><b>Data:</b> Decembrie 2022</p>	<p><i>Confirm introducerea imobilului in baza de date integrata si atribuirea numarului cadastral</i>                  Semnatura si parafa</p> <p><b>Mariana Camelia Danciu</b></p> <p>Semnat digital de Mariana Camelia Danciu                  Data: 2022.12.29 11:26:41 +02'00'</p> <p>Stampila BCPI</p> <p><b>Data:</b> _____</p>
---	---



100126919368

**Oficiul de Cadastru și Publicitate Imobiliară BUCUREȘTI**  
**Biroul de Cadastru și Publicitate Imobiliară Sectorul 6**

Dosarul nr. 10542 / 27-01-2023

**INCHEIERE Nr. 10542****Registrator:** ANDREEA-IOANA LAZARESCU**Asistent:** DANIEL CISMARU

Asupra cererii introduse de BIRA PAULA FLORINA domiciliat in Romania privind Dezmembrare/Comasare in cartea funciara, in baza:  
-Act Notarial nr.AUT 246/27-01-2023 emis de Penes Ioana Cristina;

fiind indeplinite conditiile prevazute la art. 29 din Legea cadastrului si a publicitatii imobiliare nr. 7/1996, republicata, cu modificarile si completarile ulterioare, tariful achitat in suma de 120 lei, cu documentul de plata:

-Bon fiscal nr.201/27-01-2023 in suma de 120  
pentru serviciul avand codul 222

Vazand referatul asistentului registrator in sensul ca nu exista impedimente la inscriere Prezenta cerere a fost solutionata in baza art. 28<sup>1</sup> din Legea 7/1996 introdus prin O.U.G nr. 61/2020 publicata in Monitorul Oficial nr. 381/12.05.2020 precum si in baza adresei nr 21219/14.05.2020 emisa de A.N.C.P.I, potrivit careia-part.III, teza a II-a:" in vederea solutionarii cererilor nu mai este necesara transmiterea la Oficiile de Cadastru si Publicitate imobiliara a actelor/ in scrisurilor originale sau in copie legalizata in format de hartie", respectiv, fara depunerea in scrisurilor in original/copie legalizata in format letric.

**DISPUNE**

Admiterea cererii cu privire la:

- imobilul cu nr. cadastral 2208, in scris in cartea funciara 202024 UAT Bucuresti Sectorul 6 avand proprietarii: BIRA PAULA FLORINA in cota de 1/1 de sub B.4;
- Se infiinteaza cartea funciara 245219 a imobilului cu numarul cadastral 245219 / UAT Bucuresti Sectorul 6, rezultat din dezmembrarea imobilului cu numarul cadastral 202024 in scris in cartea funciara 202024; asupra A.1 sub B.1 din cartea funciara 245219 UAT Bucuresti Sectorul 6;
- Se sisteaza cartea funciara 202024 a imobilului cu numarul cadastral 202024 / Bucuresti Sectorul 6 ca urmare a dezmembrarii acestuia in urmatoarele 2 imobile:  
~- nr.cad.245219\cf.245219;  
~- nr.cad.245220\cf.245220;  
asupra A.1 sub B.6 din cartea funciara 202024 UAT Bucuresti Sectorul 6;
- Se infiinteaza cartea funciara 245220 a imobilului cu numarul cadastral 245220 / UAT Bucuresti Sectorul 6, rezultat din dezmembrarea imobilului cu numarul cadastral 202024 in scris in cartea funciara 202024; asupra A.1 sub B.1 din cartea funciara 245220 UAT Bucuresti Sectorul 6;

**Prezenta se va comunica părților:**

BIRA PAULA FLORINA  
PENES IOANA CRISTINA  
BIRA PAULA FLORINA

\*) Cu drept de reexaminare in termen de 15 zile de la comunicare, care se depune la Biroul de Cadastru si Publicitate Imobiliara Sectorul 6, se inregistreaza in cartea funciara si se solutioneaza de catre registratorul-sef

Data soluționării,

04-02-2023

Registrator,

ANDREEA-IOANA LAZARESCU

Asistent Registrator,

DANIEL CISMARU

\*) Cu excepția situațiilor prevăzute la Art. 62 alin. (1) din Regulamentul de avizare, recepție și înscriere in evidențele de cadastru și carte funciara, aprobat prin ODG Nr. 700/2014.



**EXTRAS DE CARTE FUNCİARĂ  
PENTRU INFORMARE (Nr. 202024 SISTATĂ)**  
Carte Funciară Nr. 202024 Bucuresti Sectorul 6

**A. Partea I. Descrierea imobilului**

TEREN null

Nr. CF vechi:3748\_1  
Nr. cadastral vechi:2208

**Adresa:** Loc. Bucuresti Sectorul 6, Str Splaiul Independentei, Nr. 311, Jud. Bucuresti

Nr. Crt	Nr. cadastral Nr. topografic	Suprafața* (mp)	Observații / Referințe
A1	202024	Din acte: 241 Masurata: 247	Teren intravilan in suprafata de 241 mp (din masuratori 246,66 mp)

**B. Partea II. Proprietari și acte**

Înscrieri privitoare la dreptul de proprietate și alte drepturi reale	Referințe
<b>11141 / 09/03/2015</b> Act Notarial nr. 336, din 06/03/2015 emis de Surdescu Ioana;	
B4	Intabulare, drept de PROPRIETATE prin donatie, dobandit prin Conventie, cota actuala 1/1 1) <b>BIRA PAULA FLORINA</b>
<b>144086 / 29/12/2022</b> Act Administrativ nr. 141892, din 21/12/2022 emis de OCPIB;	
B5	se noteaza referatul emis de serviciul cadastru cu privire la receptia propunerii de dezmembrare a imobilului de la A1, in 2 loturi identificate cu nr. cadastrale IE 245219 și IE 245220, in conformitate cu disp. art.23, lit.G din Legea nr.7/1996 republicata
<b>10542 / 27/01/2023</b> Act Notarial nr. AUT 246, din 27/01/2023 emis de Penes Ioana Cristina;	
B6	Se sisteaza cartea funciara 202024 a imobilului cu numarul cadastral 202024 / Bucuresti Sectorul 6 ca urmare a dezmembrarii acestuia in urmatoarele 2 imobile: ~- nr.cad.245219\cf.245219; ~- nr.cad.245220\cf.245220;

**C. Partea III. SARCINI .**

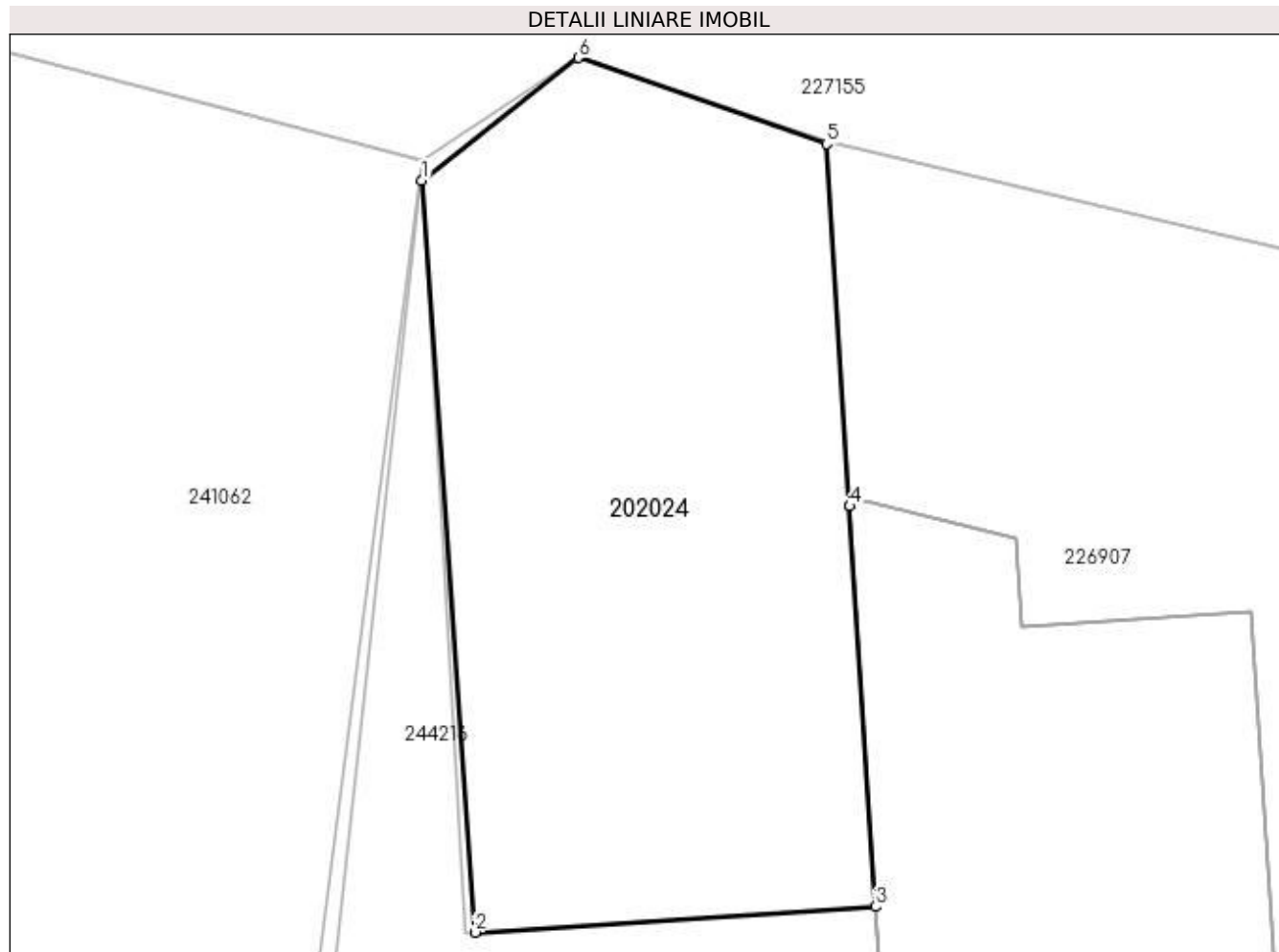
Inscrieri privind dezmembrămintele dreptului de proprietate, drepturi reale de garanție și sarcini	Referințe
NU SUNT	

## Anexa Nr. 1 La Partea I

## Teren

Nr cadastral	Suprafața (mp)*	Observații / Referințe
202024	Din acte: 241 Masurata: 247	Teren intravilan in suprafata de 241 mp (din masuratori 246,66 mp)

\* Suprafața este determinată în planul de proiecție Stereo 70.



## Date referitoare la teren

## Date referitoare la construcții

Crt	Număr	Destinație construcție	Supraf. (mp)	Situație juridică	Observații / Referințe
A1.1	202024-C1	construcții de locuințe	116	Cu acte	S. construita la sol:116 mp; P+2E

## Lungime Segmente

1) Valorile lungimilor segmentelor sunt obținute din proiecție în plan.

Punct început	Punct sfârșit	Lungime segment (** (m)
1	2	20.654
2	3	10.999
3	4	10.999
4	5	9.947
5	6	7.198

Punct început	Punct sfârșit	Lungime segment (** (m))
6	1	5.445

\*\* Lungimile segmentelor sunt determinate în planul de proiecție Stereo 70 și sunt rotunjite la 1 milimetru.  
 \*\*\* Distanța dintre puncte este formată din segmente cumulate ce sunt mai mici decât valoarea 1 milimetru.

Certific că prezentul extras corespunde cu pozițiile in vigoare din cartea funciară originală, păstrată de acest birou.

Prezentul extras de carte funciară este valabil la autentificarea de către notarul public a actelor juridice prin care se sting drepturile reale precum și pentru dezbaterile succesiunilor, iar informațiile prezentate sunt susceptibile de orice modificare, în condițiile legii.

S-a achitat tariful de 120 RON, -Bon fiscal nr.201/27-01-2023 in suma de 120, pentru serviciul de publicitate imobiliară cu codul nr. 222.

Data soluționării,  
02-02-2023

Asistent Registrator,  
DANIEL CISMARU

Referent,

Data eliberării,  
\_/\_/\_\_\_

(parafa și semnătura)

(parafa și semnătura)





## EXTRAS DE CARTE FUNCİARĂ PENTRU INFORMARE

Carte Funciară Nr. 245220 Bucuresti Sectorul 6

### A. Partea I. Descrierea imobilului

TEREN Intravilan

Adresa: Loc. Bucuresti Sectorul 6, Str Splaiul Independentei, Nr. 311, Jud. Bucuresti

Nr. Crt	Nr. cadastral Nr. topografic	Suprafața* (mp)	Observații / Referințe
A1	245220	4	LOT 2 - Teren intravilan imprejmuit cu gard de metal pe fundatie de beton intre pct. 8-1-7 si limita conventionala intre pct. 8-7

### B. Partea II. Proprietari și acte

Înscrieri privitoare la dreptul de proprietate și alte drepturi reale		Referințe
<b>10542 / 27/01/2023</b>		
Act Notarial nr. AUT 246, din 27/01/2023 emis de Penes Ioana Cristina;		
B1	Se infiinteaza cartea funciara 245220 a imobilului cu numarul cadastral 245220 / UAT Bucuresti Sectorul 6, rezultat din dezmembrarea imobilului cu numarul cadastral 202024 inscris in cartea funciara 202024;	A1
Act Notarial nr. 336, din 06/03/2015 emis de Surdescu Ioana;		
B2	Intabulare, drept de PROPRIETATE prin donatie, dobandit prin Conventie, cota actuala 1/1 1) <b>BIRA PAULA FLORINA</b> <i>OBSERVATII: pozitie transcrisa din CF 202024/Bucuresti Sectorul 6, inscrisa prin incheierea nr. 11141 din 09/03/2015;</i>	A1
Act Administrativ nr. 141892, din 21/12/2022 emis de OCPIB;		
B3	se noteaza referatul emis de serviciul cadastru cu privire la receptia propunerii de dezmembrare a imobilului de la A1, in 2 loturi identificate cu nr. cadastrale IE 245219 si IE 245220, in conformitate cu disp. art.23, lit.G din Legea nr.7/1996 republicata <i>OBSERVATII: pozitie transcrisa din CF 202024/Bucuresti Sectorul 6, inscrisa prin incheierea nr. 144086 din 29/12/2022;</i>	A1

### C. Partea III. SARCINI .

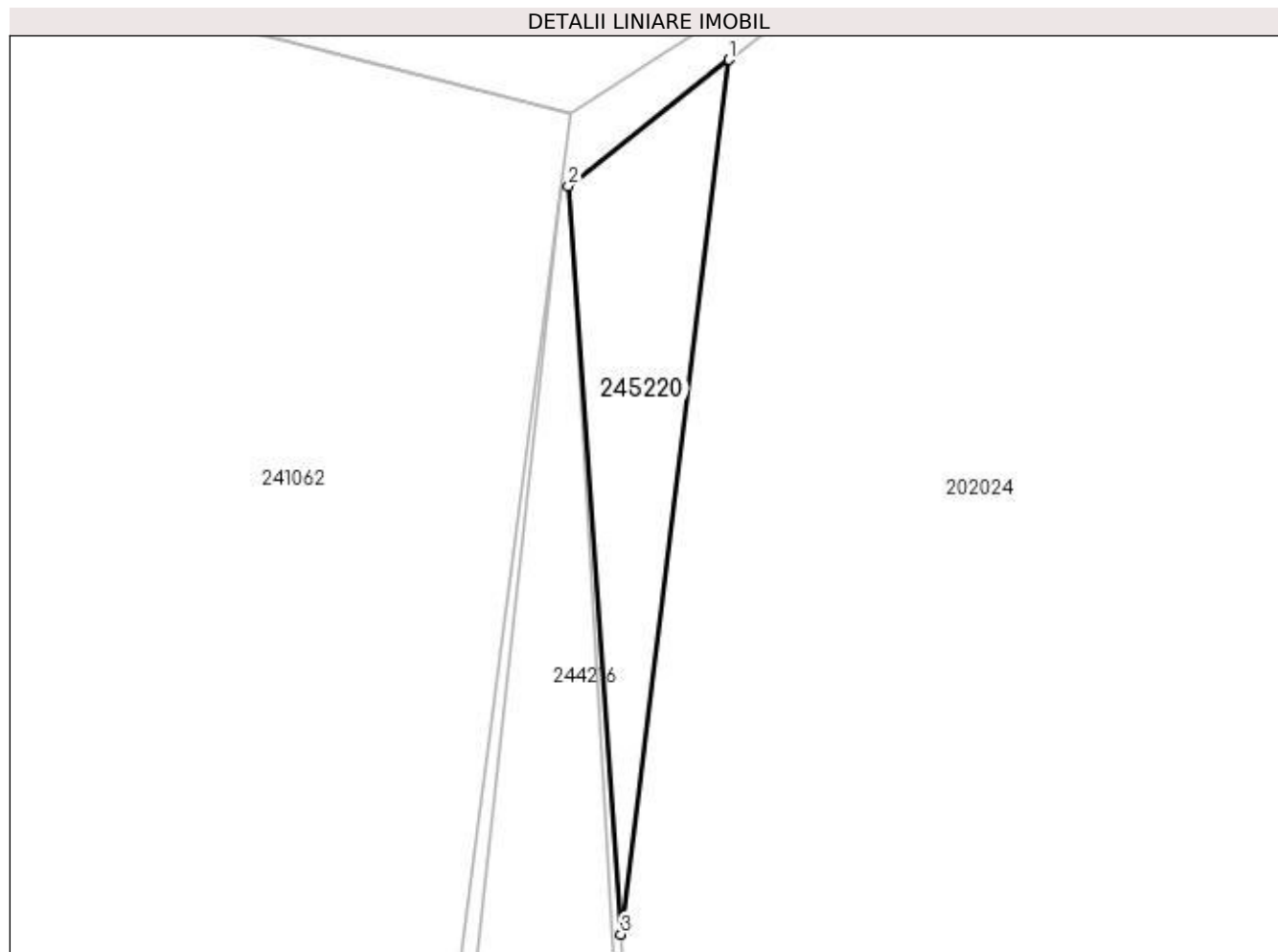
Inscrieri privind dezmembrămintele dreptului de proprietate, drepturi reale de garanție și sarcini	Referințe
NU SUNT	

## Anexa Nr. 1 La Partea I

## Teren

Nr cadastral	Suprafața (mp)*	Observații / Referințe
245220	4	LOT 2 - Teren intravilan împrejmuit cu gard de metal pe fundatie de beton intre pct. 8-1-7 si limita conventionala intre pct. 8-7

\* Suprafața este determinată în planul de proiecție Stereo 70.



## Date referitoare la teren

Nr Crt	Categorie folosință	Intra vilan	Suprafața (mp)	Tarla	Parcelă	Nr. topo	Observații / Referințe
1	curți constructii	DA	4	-	-	-	

## Lungime Segmente

1) Valorile lungimilor segmentelor sunt obținute din proiecție în plan.

Punct început	Punct sfârșit	Lungime segment (** (m)
1	2	1.64
2	3	6.02
3	1	7.07

\*\* Lungimile segmentelor sunt determinate în planul de proiecție Stereo 70 și sunt rotunjite la 1 milimetru.

\*\*\* Distanța dintre puncte este formată din segmente cumulate ce sunt mai mici decât valoarea 1 milimetru.

Certific că prezentul extras corespunde cu pozițiile în vigoare din cartea funciară originală, păstrată de acest birou.

Prezentul extras de carte funciară este valabil la autentificarea de către notarul public a actelor juridice prin care se sting drepturile reale precum și pentru dezbateră succesiunilor, iar informațiile prezentate sunt susceptibile de orice modificare, în condițiile legii.

S-a achitat tariful de 120 RON, -Bon fiscal nr.201/27-01-2023 în suma de 120, pentru serviciul de publicitate imobiliară cu codul nr. 222.

Data soluționării,  
02-02-2023

Data eliberării,  
\_/\_/\_\_\_

Asistent Registrator,  
DANIEL CISMARU

\_\_\_\_\_  
(parafa și semnătura)

Referent,

\_\_\_\_\_  
(parafa și semnătura)



## EXTRAS DE CARTE FUNCİARĂ PENTRU INFORMARE

Carte Funciară Nr. 245219 Bucuresti Sectorul 6

### A. Partea I. Descrierea imobilului

TEREN Intravilan

Adresa: Loc. Bucuresti Sectorul 6, Str Splaiul Independentei, Nr. 311, Jud. Bucuresti

Nr. Crt	Nr. cadastral Nr. topografic	Suprafața* (mp)	Observații / Referințe
A1	245219	243	LOT 1 - Teren intravilan imprejmuit cu gard de metal pe fundatie de beton intre pct. 6-8, 7-2-3-4, delimitat de calcan intre pct. 4-5-6 si limita conventionala intre pct. 8-7

### Construcții

Crt	Nr cadastral Nr. topografic	Adresa	Observații / Referințe
A1.1	245219-C1	Loc. Bucuresti Sectorul 6, Str Splaiul Independentei, Nr. 311, Jud. Bucuresti	Nr. niveluri:2; S. construita la sol:116 mp; P+2E

### B. Partea II. Proprietari și acte

Înscrieri privitoare la dreptul de proprietate și alte drepturi reale	Referințe
<b>10542 / 27/01/2023</b>	
Act Notarial nr. AUT 246, din 27/01/2023 emis de Penes Ioana Cristina;	
B1	Se infiinteaza cartea funciara 245219 a imobilului cu numarul cadastral 245219 / UAT Bucuresti Sectorul 6, rezultat din dezmembrarea imobilului cu numarul cadastral 202024 inscris in cartea funciara 202024;
Act Notarial nr. 336, din 06/03/2015 emis de Surdescu Ioana;	
B2	Intabulare, drept de PROPRIETATE prin donatie, dobandit prin Conventie, cota actuala 1/1
1) <b>BIRA PAULA FLORINA</b>	
<i>OBSERVATII: pozitie transcrisa din CF 202024/Bucuresti Sectorul 6, inscrisa prin incheierea nr. 11141 din 09/03/2015;</i>	
Act Administrativ nr. 141892, din 21/12/2022 emis de OCPIB;	
B3	se noteaza referatul emis de serviciul cadastru cu privire la receptia propunerii de dezmembrare a imobilului de la A1, in 2 loturi identificate cu nr. cadastrale IE 245219 si IE 245220, in conformitate cu disp. art.23, lit.G din Legea nr.7/1996 republicata
<i>OBSERVATII: pozitie transcrisa din CF 202024/Bucuresti Sectorul 6, inscrisa prin incheierea nr. 144086 din 29/12/2022;</i>	

### C. Partea III. SARCINI .

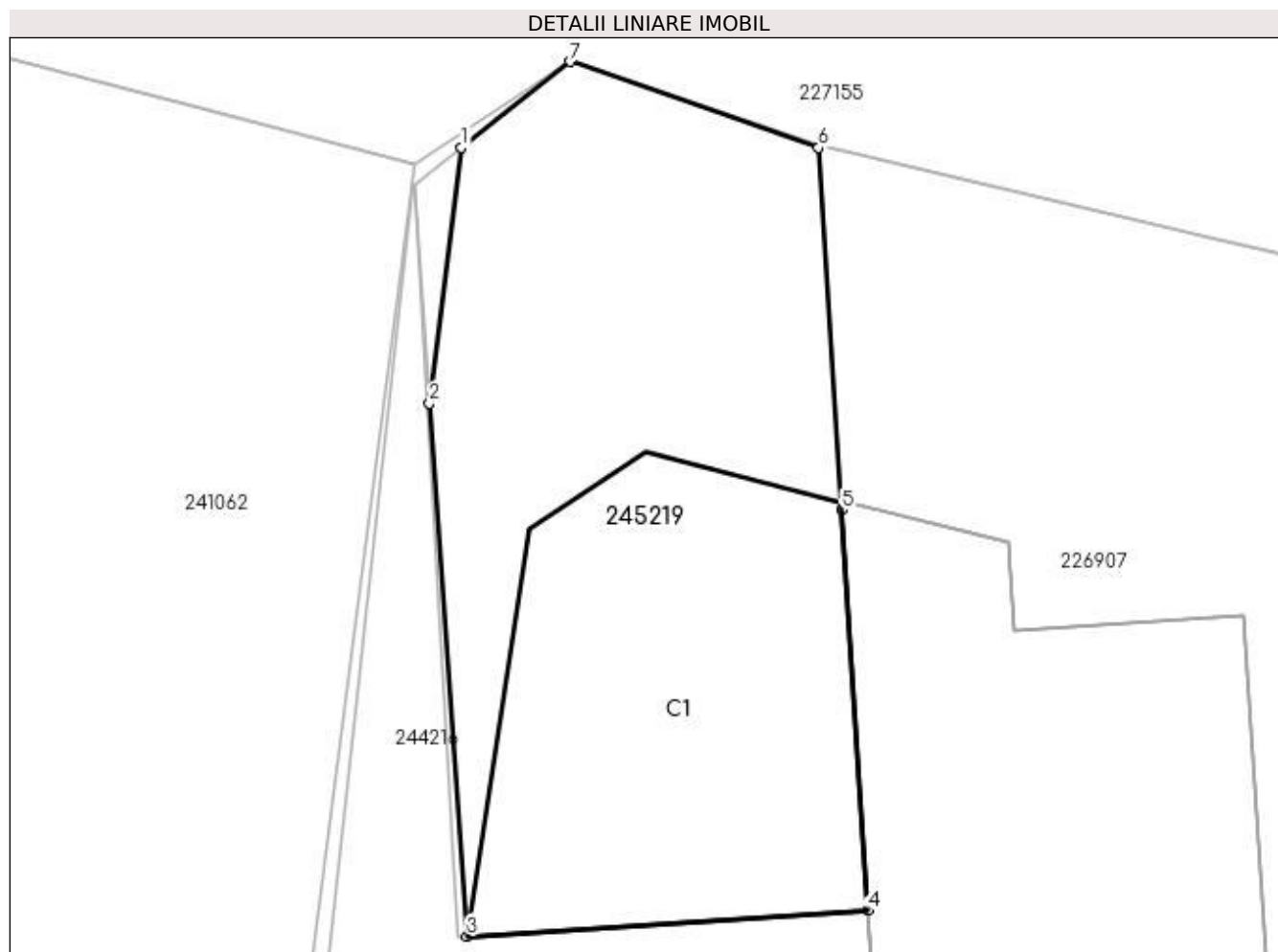
Inscrieri privind dezmembrămintele dreptului de proprietate, drepturi reale de garanție și sarcini	Referințe
NU SUNT	

## Anexa Nr. 1 La Partea I

## Teren

Nr cadastral	Suprafața (mp)*	Observații / Referințe
245219	243	LOT 1 - Teren intravilan împrejmuit cu gard de metal pe fundatie de beton intre pct. 6-8, 7-2-3-4, delimitat de calcan intre pct. 4-5-6 si limita conventionala intre pct. 8-7

\* Suprafața este determinată în planul de proiecție Stereo 70.



## Date referitoare la teren

Nr Crt	Categorie folosință	Intra vilan	Suprafața (mp)	Tarla	Parcelă	Nr. topo	Observații / Referințe
1	curți constructii	DA	243	-	-	-	

## Date referitoare la construcții

Crt	Număr	Destinație construcție	Supraf. (mp)	Situație juridică	Observații / Referințe
A1.1	245219-C1	construcții de locuințe	116	Cu acte	S. construita la sol:116 mp; P+2E

## Lungime Segmente

1) Valorile lungimilor segmentelor sunt obținute din proiecție în plan.

Punct început	Punct sfârșit	Lungime segment (** (m)
1	2	7.07
2	3	14.634
3	4	10.999
4	5	11.0

Punct început	Punct sfârșit	Lungime segment (** (m))
5	6	9.948
6	7	7.199
7	1	3.805

\*\* Lungimile segmentelor sunt determinate în planul de proiecție Stereo 70 și sunt rotunjite la 1 milimetru.

\*\*\* Distanța dintre puncte este formată din segmente cumulate ce sunt mai mici decât valoarea 1 milimetru.

Certific că prezentul extras corespunde cu pozițiile in vigoare din cartea funciară originală, păstrată de acest birou.

Prezentul extras de carte funciară este valabil la autentificarea de către notarul public a actelor juridice prin care se sting drepturile reale precum și pentru dezbateră succesiunilor, iar informațiile prezentate sunt susceptibile de orice modificare, în condițiile legii.

S-a achitat tariful de 120 RON, -Bon fiscal nr.201/27-01-2023 în suma de 120, pentru serviciul de publicitate imobiliară cu codul nr. 222.

Data soluționării,

02-02-2023

Data eliberării,

\_\_/\_\_/\_\_

Asistent Registrator,

DANIEL CISMARU

(parafa și semnătura)

Referent,

\_\_\_\_\_

(parafa și semnătura)