



ROMÂNIA
CONSILIUL LOCAL AL SECTORULUI 6
AL MUNICIPIULUI BUCUREȘTI

HOTĂRÂRE

privind aprobarea documentației cadastrale prealabile în vederea înscrierii în cartea funciară în numele și pentru Municipiul București a unui număr de 3 imobile aflate în proprietatea publică a Municipiului București, situate pe raza administrativ-teritorială a Sectorului 6, reprezentând platforme supraterrane de precolectare a deșeurilor menajere din zona blocurilor de locuințe

Având în vedere Referatul de aprobare al Primarului Sectorului 6 și Raportul de specialitate al Direcției Generale Arhitect Șef și Planificare Teritorială nr. 44054/18.03.2026, din cadrul aparatului de specialitate al Primarului Sectorului 6;

Văzând avizele Comisiilor de specialitate ale Consiliului Local al Sectorului 6 nr. 5 - Juridică, Disciplină Urbană, de Ordine Publică și Situații de Urgență și nr. 6 - Administrarea Domeniului Public și Privat și Gospodărie Comunală;

Ținând cont de prevederile:

- art. 867 și 868 din Legea nr. 287/2009 - Codul Civil, republicată, cu modificările și completările ulterioare;
- art. 289 alin. (6) lit. a) și art. 300 alin. (1) lit. a) și alin. (3) din O.U.G. nr. 57/2019 privind Codul administrativ, cu modificările și completările ulterioare;

Având în vedere:

- Hotărârea Consiliului General al Municipiului București nr. 113/1998 privind administrarea spațiilor verzi și aliniamentelor stradale aferente străzilor de pe teritoriul Primăriilor de sector 1-6;
- Hotărârea Consiliului General al Municipiului București nr. 308/1999 privind trecerea unor terenuri în administrarea Administrațiilor Domeniului Public ale sectoarelor 1-6;
- Hotărârea Consiliului General al Municipiului București nr. 186/2008 privind însușirea inventarului bunurilor care alcătuiesc domeniul public al Municipiului București, cu modificările și completările ulterioare;
- Hotărârea Consiliului General al Municipiului București nr. 254/2008 privind administrarea rețelei stradale principale și a lucrărilor de artă din Municipiul București și abrogarea Hotărârii C.G.M.B. nr. 235/2005, cu modificările și completările ulterioare;
- Hotărârea Consiliului General al Municipiului București nr. 184/2022 privind împuternicirea Sectoarelor 1 – 6 ale Municipiului București în vederea întocmirii documentațiilor cadastrale pentru înscrierea în cartea funciară a imobilelor proprietate publică/privată ale Municipiului București;
- Hotărârea Consiliului General al Municipiului București nr. 508/2022 pentru modificarea Hotărârii Consiliului General al Municipiului București nr. 184/30.03.2022 privind împuternicirea Sectoarelor 1 – 6 ale Municipiului București în vederea întocmirii documentațiilor cadastrale pentru înscrierea în cartea funciară a imobilelor proprietate publică/privată ale Municipiului București;

În temeiul prevederilor art. 139 alin. (3) lit. g), art. 166 alin. (2) lit. g) și alin. (3) și art. 196 alin. (1) lit. a) din O.U.G. nr. 57/2019 privind Codul administrativ, cu modificările și completările ulterioare;

Consiliul Local al Sectorului 6

HOTĂRĂȘTE:

Art. 1. Se aprobă documentațiile cadastrale prealabile în vederea înscrierii în cartea funciară în numele și pentru Municipiul București a unui număr de 3 imobile aflate în proprietatea publică a Municipiului București, situate pe raza administrativ-teritorială a Sectorului 6, reprezentând platforme supraterane de precolectare a deșeurilor menajere din zona blocurilor de locuințe, identificate conform Anexei ce face parte integrantă din prezenta hotărâre.

Art. 2. Cheltuielile pentru înscrierea în cartea funciară a imobilelor sus-menționate vor fi suportate din bugetul local al Sectorului 6.

Art. 3. (1) Primarul Sectorului 6 prin aparatul de specialitate al acestuia va duce la îndeplinire prevederile prezentei hotărâri.

(2) Comunicarea și aducerea la cunoștința publică se vor face, conform competențelor, prin grija Secretarului general al Sectorului 6.

Art. 4. Prezenta hotărâre se poate contesta de cei interesați la instanța competentă, în termenul prevăzut de lege.

PREȘEDINTE DE ȘEDINȚĂ,

Adina Nicolescu

CONTRASEMNEAZĂ

pentru legalitate conf. art. 243 alin. (1) lit. a)
din O.U.G. nr. 57/2019

Secretarul general al Sectorului 6,

Demirel Spiridon

Nr.: 37

Data: 31.03.2026

ANEXĂ
la H.C.L. al Sectorului 6 nr. 37/31.03.2026

Nr. Crt.	Microzona	Identificare platformă	Amplasament	Suprafată mp	
1	M26	M26_11_R3	Str. George Mihai Zamfirescu fn	25	Subanexa 1
2	M29	M29_8_R4	Cale Giulești fn	25	Subanexa 2
3	M29	M29_11_R4	Cale Giulești fn	25	Subanexa 3

PREȘEDINTE DE ȘEDINȚĂ,
Adina Nicolescu

PROCES VERBAL DE RECEPȚIE 149 / 2026

SUBANEXA NR. 1
la H.C.L. al Sectorului 6
nr. 37/31.03.2026

Întocmit astăzi, **30/01/2026**, privind cererea **2366** din **15/01/2026**
având aviz de incepere a lucrărilor cu nr din

- 1. Beneficiar:** CONSILIUL LOCAL AL SECTORULUI 6
- 2. Executant:** Stoica Victor George
- 3. Denumirea lucrărilor recepționate:** RECEPȚIE TEHNICĂ în vederea inventarierii imobilului.
- 4. Nominalizarea documentelor și a documentațiilor care se predau Oficiului de Cadastru și Publicitate Imobiliară BUCUREȘTI conform avizului de incepere a lucrărilor:**

Număr act	Data act	Tip act	Emitent
FN	14.01.2026	înscris sub semnatura privata	Stoica Victor George
FN	14.01.2026	înscris sub semnatura privata	Stoica Victor George
FN	14.01.2026	înscris sub semnatura privata	Stoica Victor George

Așa cum sunt atașate la cerere.

5. Concluzii:

Pentru procesul verbal 149 au fost recepționate 1 propuneri:

- * Prezentul aviz a fost acordat pentru amplasamentul propus cu suprafața de 25 mp, situat în Str. George Mihai Zamfirescu FN, sector 6, București, conform art. 247, 248 lit. h) – plan topografic/plan de situație rezultat în urma măsurătorilor la teren și art. 253 din Regulamentul de recepție și înscriere în evidențele de cadastru și carte funciară aprobat prin Ordinul Directorului General al Agenției Naționale de Cadastru și Publicitate Imobiliară nr. 600/2023 cu modificările și completările ulterioare.

*Procesul verbal de recepție, se referă strict la corectitudinea datelor topografice din planul topografic, la configurația și suprafața conturului exterior al ridicării topografice (amplasamentului) ce face obiectul planului supus recepției (conform art. 252, alin. (5) din Regulamentul de recepție și înscriere în evidențele de cadastru și carte funciară aprobat prin Ordinul Directorului General al Agenției Naționale de Cadastru și Publicitate Imobiliară nr. 600/2023) și nu reprezintă o confirmare a faptului că amplasamentul se poate sau nu însuși ca aparținând domeniului public al Sectorului 6 al Municipiului București”, Oficiul de Cadastru și Publicitate Imobiliară al Municipiului București neavând atribuții în acest sens.

*Amplasamentul propus nu figurează înscris în cartea funciară, iar la momentul avizării nu deținem date sau alte informații cu privire la existența sau întinderea altor drepturi de proprietate asupra acestora, identificarea și mențiunile referitoare la acestea din planul topografic fiind strict răspunderea persoanei fizice autorizate.

*Totodată menționăm că acest aviz nu conferă nici un drept de proprietate și nici opozabilitate față de evidențele cadastrale - juridice ale instituției noastre.

*Persoana fizică autorizată răspunde pentru măsurarea imobilului indicat de proprietar, pentru corectitudinea întocmirii documentației și corespondența acesteia cu realitatea din teren și cu actele doveditoare ale dreptului de proprietate puse la dispoziție de proprietar. Expertul este obligat să execute măsurătorile la teren – art. 24 din Regulamentul aprobat prin O.D.G. nr. 600/2023.

*Mesajul de avertizare de la punctul 6. Erori topologice, din Procesul verbal de recepție și anume că “imobilul se află într-o zonă reglementată prin L17/2014”, este generat automat de sistemul integrat de cadastru și carte funciară (eterra) și se referă la „terenurile agricole situate în extravilan pe o adâncime de 30 km față de frontiera de stat și țărmul Mării Negre, către interior, precum și la cele situate în extravilan la o distanță de până la 2.400 m față de obiectivele speciale, care pot fi înstrăinate prin vânzare doar cu avizul specific al Ministerului Apărării Naționale”. Menționăm că programul nu face diferența între terenurile situate în intravilan față de cele situate în extravilan, de aceea pentru terenurile situate în intravilan aceste mesaje de avertizare trebuiesc ignorate.

6. Erori topologice față de alte entități spațiale:

Identificator	Tip eroare	Mesaj suprapunere
-	Avertizare	Receptia 2366/15.01.2026: Poligonul 1 se afla într-o zona reglementata prin L17/2014 UAT 179196

Tamara
Semeniuc

Semnat digital de
Tamara Semeniuc
Data: 2026.01.30
13:09:54 +02'00'

Lucrarea este declarată **Admisă**

Inspector
TAMARA SEMENIUC

Legenda

spatiu verde

102

← 2.97m →

Cc

XXmp

Contur imobil studiat

Denumire vecinatate

Denumire punct de contur.

Distanța între puncte de contur.

Categorie de folosință

Suprafața suprașă avizării

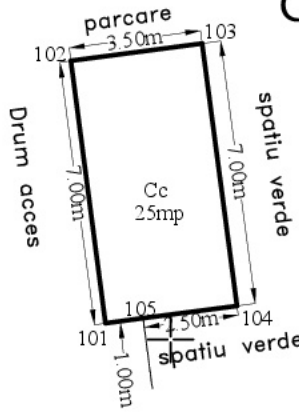


Certifica amplasament
Semnatura și stampila



Aura
Craciun

Digitally signed
by Aura Craciun
Date:
2025.12.15
12:22:00 +02'00'



Tamara
Semeniuc

Semnat digital de
Tamara Semeniuc
Data: 2026.01.30
13:10:21 +02'00'

328640

328640

A.N.C.P.I.
Oficiul de Cadastru și Publicitate Imobiliară
BUCUREȘTI
Prezentul document recepționat este valabil
însotit de procesul verbal de recepție
nr. 149/30.01.2026.

Dos. 2366/2026

Victor-George
Stoica

Digitally signed by
Victor-George Stoica
Date: 2025.12.15
11:22:51 +02'00'

Inventar de coordonate

Sistem de proiectie Stereografic 1970

Nr. Pct	Coordonate pct de contur		Lungimi laturi D(i,i+1)
	X [m]	Y [m]	
101	328640.430	583818.278	7.000
102	328647.370	583817.360	3.504
103	328647.829	583820.834	7.000
104	328640.890	583821.752	2.504
105	328640.561	583819.269	1.000

S=25mp

PREȘEDINTE DE ȘEDINȚĂ,
Adina Nicolescu

TITLU PROIECT:

RECEPTIE TEHNICA in vederea inventarierii imobilului.

BENEFICIAR:

Sectorul 6 al Municipiului Bucuresti (Primaria Sector 6).

AMPLASAMENT:

Str. George Mihai Zamfirescu FN, sector 6, Bucuresti.

SOCIETATE:

S.C. TOPOARCH ENGINEERING S.R.L.

RO: G-ral G. Constantine, Nr. 8,
Bl. 1C, Ap. 5, Sector 1, Bucuresti
Reg. Com. J40/4625/2017
CIF: RO 37331747



Masurat:

ing. JIPA George-Valeriu

Semnatura:

NR. PROIECT:

Desenat:

ing. JIPA George-Valeriu

Verificat:

ing. STOICA Victor-George

TITLU PLANSA:

Plan de amplasament si delimitare.

DATA:

Dece. 2025

SCARA:

1:200

NR. PLANSA:

M26_11_R3

REVIZIE:

0

PROCES VERBAL DE RECEPȚIE 175 / 2026

SUBANEXA NR. 2
la H.C.L. al Sectorului 6
nr. 37/31.03.2026

Întocmit astăzi, **04/02/2026**, privind cererea **2368** din **15/01/2026**
având aviz de incepere a lucrărilor cu nr din

- 1. Beneficiar:** CONSILIUL LOCAL AL SECTORULUI 6
- 2. Executant:** Stoica Victor George
- 3. Denumirea lucrărilor recepționate:** Calea Giulesti FN, sector 6, Bucuresti.
- 4. Nominalizarea documentelor și a documentațiilor care se predau Oficiului de Cadastru și Publicitate Imobiliară BUCUREȘTI conform avizului de incepere a lucrărilor:**

Număr act	Data act	Tip act	Emitent
FN	14.01.2026	înscris sub semnatura privata	Stoica Victor George
FN	14.01.2026	înscris sub semnatura privata	Stoica Victor George
FN	14.01.2026	înscris sub semnatura privata	Stoica Victor George

Așa cum sunt atașate la cerere.

5. Concluzii:

Pentru procesul verbal 175 au fost recepționate 1 propuneri:

* *Prezentul aviz a fost acordat pentru amplasamentul propus cu suprafața de 25 mp, ce vizează Calea Giulesti FN, sector 6, București, conform art. 247, 248 lit. h) - plan topografic/plan de situație rezultat în urma măsurătorilor la teren și art. 253 din Regulamentul de recepție și înscriere în evidențele de cadastru și carte funciară aprobat prin Ordinul Directorului General al Agenției Naționale de Cadastru și Publicitate Imobiliară nr. 600/2023 cu modificările și completările ulterioare.

*Procesul verbal de recepție, se referă strict la corectitudinea datelor topografice din planul topografic, la configurația și suprafața conturului exterior al ridicării topografice (amplasamentului) ce face obiectul planului supus recepției (conform art. 252, alin. (5) din Regulamentul de recepție și înscriere în evidențele de cadastru și carte funciară aprobat prin Ordinul Directorului General al Agenției Naționale de Cadastru și Publicitate Imobiliară nr. 600/2023).

*Amplasamentul propus nu figurează înscris în cartea funciară, iar la momentul avizării nu deținem date sau alte informații cu privire la existența sau întinderea altor drepturi de proprietate asupra acestora, identificarea și mențiunile referitoare la acestea din planul topografic fiind strict răspunderea persoanei fizice autorizate.

*Totodată menționăm că acest aviz nu conferă nici un drept de proprietate și nici opozabilitate față de evidențele cadastral - juridice ale instituției noastre.

*Persoana fizică autorizată răspunde pentru măsurarea imobilului indicat de proprietar, pentru corectitudinea întocmirii documentației și corespondența acesteia cu realitatea din teren și cu actele doveditoare ale dreptului de proprietate puse la dispoziție de proprietar. Expertul este obligat să execute măsurătorile la teren - art. 24 din Regulamentul aprobat prin O.D.G. nr. 600/2023.

*Mesajul de avertizare de la punctul 6. Erori topologice, din Procesul verbal de recepție și anume că "imobilul se află într-o zonă reglementată prin L17/2014", este generat automat de sistemul integrat de cadastru și carte funciară (eterra) și se referă la „terenurile agricole situate în extravilan pe o adâncime de 30 km față de frontiera de stat și țărmul Mării Negre, către interior, precum și la cele situate în extravilan la o distanță de până la 2.400 m față de obiectivele speciale, care pot fi înstrăinate prin vânzare doar cu avizul specific al Ministerului Apărării Naționale”. Menționăm că programul nu face diferența între terenurile situate în intravilan față de cele situate în extravilan, de aceea pentru terenurile situate în intravilan aceste mesaje de avertizare trebuiesc ignorate.

6. Erori topologice față de alte entități spațiale:

Identificator	Tip eroare	Mesaj suprapunere
-	Avertizare	Receptia 2368/15.01.2026: Poligonul 1 se afla intr-o zona reglementata prin L17/2014 UAT 179196

Lucrarea este declarată **Admisă**

Mihaela
Steluta Chiran
Inspector
Mihaela Steluta Chiran

Digitally signed by
Mihaela Steluta Chiran
Date: 2026.02.04
10:12:52 +02'00'

Legenda

spatiu verde

8

← 2.97m →

Cc

XXmp

Contur imobil studiat

Denumire vecinatate

Denumire punct de contur.

Distanța între puncte de contur.

Categorie de folosință

Suprafața supusă avizării



A.N.C.P.I.
Oficiul de Cadastru și Publicitate Imobiliară
BUCUREȘTI
Prezentul document recepționat este valabil
însoțit de procesul verbal de recepție
nr. 175/04.02.2026

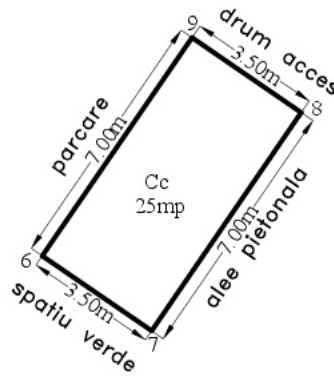
Dosar nr. 2368/2026

Mihaela
Steluta Chiran

Digitally signed by
Mihaela Steluta Chiran
Date: 2026.02.04
10:15:21 +02'00'

Aura
Craciun

Digitally signed
by Aura Craciun
Date:
2025.12.15
12:21:29 +02'00'



Certifica amplasament
Semnatura si stampila



Inventar de coordonate

Sistem de proiectie Stereografic 1970

Nr. Pct.	Coordonate pct. de contur		Lungimi latun D(i,i+1)
	X [m]	Y [m]	
6	329622.744	583204.322	3.501
7	329620.763	583207.209	7.000
8	329626.535	583211.169	3.501
9	329628.516	583208.283	7.000
S=25mp			

Victor-
George
Stoica

Digitally signed
by Victor-
George Stoica
Date:
2025.12.15
11:22:07 +02'00'

PREȘEDINTE DE ȘEDINȚĂ,
Adina Nicolescu

TITLU PROIECT:

RECEPTIE TEHNICA in vederea inventarierii imobilului.

BENEFICIAR:

Sectorul 6 al Municipiului Bucuresti (Primaria Sector 6).

AMPLASAMENT:

Cale Giulești FN, sector 6, Bucuresti.

SOCIETATE:

S.C. TOPOARCH ENGINEERING S.R.L.

RO: G-ral G. Constantine, Nr. 8,
Bl. 1C, Ap. 5, Sector 1, Bucuresti
Reg. Com. J40/4625/2017
CIF: RO 37331747

Masurat:
Desenat:
Verificat:

Numele:
ing JIPA George-Valeriu
ing JIPA George-Valeriu
ing STOICA Victor-George

Semnatura:

NR. PROIECT:



TITLU PLANSA:

Plan de amplasament si delimitare.

DATA:
Dece. 2025

SCARA:
1:200

NR. PLANSA:
M29_8_R4

REVIZIE:
0

PROCES VERBAL DE RECEPȚIE 167 / 2026

SUBANEXA NR. 3
la H.C.L. al Sectorului 6
nr. 37/31.03.2026

Întocmit astăzi, **02/02/2026**, privind cererea **2367** din **15/01/2026**
având aviz de incepere a lucrărilor cu nr din

- 1. Beneficiar:** CONSILIUL LOCAL AL SECTORULUI 6
- 2. Executant:** Stoica Victor George
- 3. Denumirea lucrărilor recepționate:** RECEPȚIE TEHNICĂ în vederea inventarierii imobilului.
- 4. Nominalizarea documentelor și a documentațiilor care se predau Oficiului de Cadastru și Publicitate Imobiliară BUCUREȘTI conform avizului de incepere a lucrărilor:**

Număr act	Data act	Tip act	Emitent
FN	14.01.2026	înscris sub semnatura privata	Stoica Victor George
FN	14.01.2026	înscris sub semnatura privata	Stoica Victor George
FN	14.01.2026	înscris sub semnatura privata	Stoica Victor George

Așa cum sunt atașate la cerere.

5. Concluzii:

Pentru procesul verbal 167 au fost recepționate 1 propuneri:

- * Prezentul aviz a fost acordat pentru amplasamentul propus cu suprafața de 25 mp, situat în Calea Giulești FN, sector 6, București, conform art. 247, 248 lit. h) - plan topografic/plan de situație rezultat în urma măsurătorilor la teren și art. 253 din Regulamentul de recepție și înscriere în evidențele de cadastru și carte funciară aprobat prin Ordinul Directorului General al Agenției Naționale de Cadastru și Publicitate Imobiliară nr. 600/2023 cu modificările și completările ulterioare.
 - *Procesul verbal de recepție, se referă strict la corectitudinea datelor topografice din planul topografic, la configurația și suprafața conturului exterior al ridicării topografice (amplasamentului) ce face obiectul planului supus recepției (conform art. 252, alin. (5) din Regulamentul de recepție și înscriere în evidențele de cadastru și carte funciară aprobat prin Ordinul Directorului General al Agenției Naționale de Cadastru și Publicitate Imobiliară nr. 600/2023) și nu reprezintă o confirmare a faptului că amplasamentul se poate sau nu însuși ca aparținând domeniului public al Sectorului 6 al Municipiului București”, Oficiul de Cadastru și Publicitate Imobiliară al Municipiului București neavând atribuții în acest sens.
 - *Amplasamentul propus nu figurează înscris în cartea funciară, iar la momentul avizării nu deținem date sau alte informații cu privire la existența sau întinderea altor drepturi de proprietate asupra acestora, identificarea și mențiunile referitoare la acestea din planul topografic fiind strict răspunderea persoanei fizice autorizate.
 - *Totodată menționăm că acest aviz nu conferă nici un drept de proprietate și nici opozabilitate față de evidențele cadastrale - juridice ale instituției noastre.
 - *Persoana fizică autorizată răspunde pentru măsurarea imobilului indicat de proprietar, pentru corectitudinea întocmirii documentației și corespondența acesteia cu realitatea din teren și cu actele doveditoare ale dreptului de proprietate puse la dispoziție de proprietar. Expertul este obligat să execute măsurătorile la teren - art. 24 din Regulamentul aprobat prin O.D.G. nr. 600/2023.
 - *Mesajul de avertizare de la punctul 6. Erori topologice, din Procesul verbal de recepție și anume că “imobilul se află într-o zonă reglementată prin L17/2014”, este generat automat de sistemul integrat de cadastru și carte funciară (eterra) și se referă la „terenurile agricole situate în extravilan pe o adâncime de 30 km față de frontiera de stat și țărmul Mării Negre, către interior, precum și la cele situate în extravilan la o distanță de până la 2.400 m față de obiectivele speciale, care pot fi înstrăinate prin vânzare doar cu avizul specific al Ministerului Apărării Naționale”. Menționăm că programul nu face diferența între terenurile situate în intravilan față de cele situate în extravilan, de aceea pentru terenurile situate în intravilan aceste mesaje de avertizare trebuie ignorate

6. Erori topologice față de alte entități spațiale:

Identificator	Tip eroare	Mesaj suprapunere
-	Avertizare	Receptia 2367/15.01.2026: Poligonul 1 se afla intr-o zona reglementata prin L17/2014 UAT 179196

Lucrarea este declarată **Admisă**

Inspector
CIPRIAN MANOLACHE

Legenda

spatiu verde

8

← 2.97m →

Cc

XXmp

Contur imobil studiat

Denumire vecinatate

Denumire punct de contur.

Distanța între puncte de contur.

Categorie de folosință

Suprafața supraș avizării

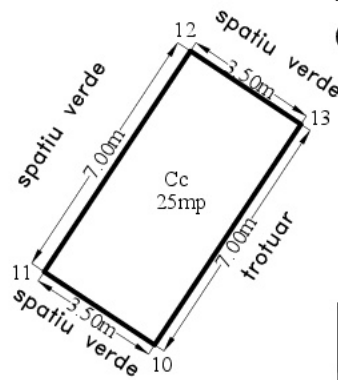


Certifica amplasament
Semnatura și stampila



Aura Craciun

Digitally signed
by Aura Craciun
Date: 2025.12.15
12:20:42 +02'00'



Inventar de coordonate

Sistem de proiecție Stereografic 1970

Nr. Pct.	Coordonate pct de contur		Lungimi latii D(i,i+1)
	X [m]	Y [m]	
10	329565.287	583299.148	3.502
11	329567.221	583296.228	7.000
12	329573.057	583300.093	3.502
13	329571.124	583303.013	7.000
S=25mp			

329560

329560

A.N.C.P.I.
Oficiul de Cadastru și Publicitate Imobiliară BUCUREȘTI
Prezentul document recepționat este valabil însoțit de procesul verbal de recepție nr. 167/02.02.2026

Dosar nr. 2367/15.01.2026

Victor-George Stoica

Digitally signed by Victor-George Stoica
Date: 2025.12.15
11:21:52 +02'00'

Ciprian Manolache

Digitally signed by Ciprian Manolache
Date: 2026.02.02
14:22:24 +02'00'

PREȘEDINTE DE ȘEDINȚĂ,
Adina Nicolescu

TITLU PROIECT:

RECEPȚIE TEHNICĂ în vederea inventarierii imobilului.

BENEFICIAR:

Sectorul 6 al Municipiului București (Primăria Sector 6).

AMPLASAMENT:

Cale Giulești FN, sector 6, București.

SOCIETATE:

S.C. TOPOARCH ENGINEERING S.R.L.

RO: G-ral G. Constantine, Nr. 8,
Bl. 1C, Ap. 5, Sector 1, București
Reg. Com. J40/4625/2017
CIF: RO 37331747



Măsurat:

ing. JIPA George-Valeriu

Semnatura:

NR. PROIECT:

Desenat:

ing. JIPA George-Valeriu

Verificat:

ing. STOICA Victor-George

TITLU PLANSA:

Plan de amplasament și delimitare.

DATA:

Dece. 2025

SCARA:

1:200

NR. PLANSA:

M29_11_R4

REVIZIE:

0